



# A INSTALAÇÃO DAS ESCOLAS NO DISTRITO FEDERAL

Década de 1960

Brasília-DF

GETED/DINFE/SUPLAV/SEEDF

2021



**GOVERNO DO DISTRITO FEDERAL  
SECRETARIA DE ESTADO DE EDUCAÇÃO DO DISTRITO  
FEDERAL**

**SECRETÁRIO DE ESTADO DE EDUCAÇÃO DO DISTRITO  
FEDERAL**

Leandro Cruz Fróes da Silva

**SECRETÁRIO EXECUTIVO**

Fábio Pereira de Sousa

**SUBSECRETÁRIO DE PLANEJAMENTO,  
ACOMPANHAMENTO E AVALIAÇÃO**

Ernany Santos de Almeida

**DIRETOR DE INFORMAÇÕES EDUCACIONAIS**

Mateus Meneses Silva Vieira

**GERENTE DE ESTUDO E TRATAMENTO DE INFORMAÇÕES  
E ESTATÍSTICAS EDUCACIONAIS**

Bruno Medeiros Santana

**EQUIPE TÉCNICA**

Adriana Maria Barbosa Machado

Alessandra Furtado da Silva

Angélica Acácia Angola

Lucilene Dias Cordeiro

Vanessa de Paula Reis

**TÉCNICAS RESPONSÁVEIS**

Lucilene Dias Cordeiro

Vanessa de Paula Reis

**REVISÃO**

Adriana Maria Barbosa Machado

**COMPOSIÇÃO, DIAGRAMAÇÃO E ARTE FINAL**

Vanessa de Paula Reis

SBN, Quadra 02, Bloco C

Ed. Phenícia, 1º andar, Brasília-DF

Disponível em: <http://www.se.df.gov.br>

e-mail: [ce.dados@gmail.com](mailto:ce.dados@gmail.com)

telefone: 61 3901 3210 / 3901 3280



## **FOTOS DA CAPA**

Arquivo Público do Distrito Federal

- Construção do Palácio do Congresso Nacional;
- Escola Júlia Kubitschek;
- Revista NOVACAP, Arquivo Público do Distrito Federal – ArpDF n.37. Disponível em: <http://www.arpdf.df.gov.br/revista-brasilia/>. Acesso em: 28 jan. 2021.
- Instituto do Patrimônio Histórico e Artístico Nacional. Superintendência do IPHAN no Distrito Federal. Roteiro dos Acampamentos Pioneiros no Distrito Federal. Disponível em: <https://bit.ly/36Qy5db>. Acesso em: 1 out. 2019.

## **FOTO INTERNA - p. 10**


- Arquivo Público do Distrito Federal - Construção da Esplanada dos Ministérios. Foto de Thomaz Farkas, Arquivo Público, Iphan. Disponível em: <https://www.curtamais.com.br/brasil/confira-12-fotos-da-construcao-de-brasilia>. Acesso em: 28 jan. 2021.
- Instituto do Patrimônio Histórico e Artístico Nacional. Superintendência do IPHAN no Distrito Federal. Roteiro dos Acampamentos Pioneiros no Distrito Federal. Disponível em: <https://bit.ly/36Qy5db>. Acesso em: 1 out. 2019.

## **FOTO INTERNA - p. 11**

- Revista NOVACAP, Arquivo Público do Distrito Federal – ArpDF n.40. Disponível em: <http://www.arpdf.df.gov.br/revista-brasilia/>. Acesso em: 28 jan. 2021.

## **FOTO INTERNA - p. 16**

- Revista NOVACAP, Arquivo Público do Distrito Federal – ArpDF n.33. Disponível em: <http://www.arpdf.df.gov.br/revista-brasilia/>. Acesso em: 28 jan. 2021.



# SUMÁRIO

## **A Instalação das Escolas no Distrito Federal – Década de 1960**

Introdução	11
Histórico	12
Fundação Educacional e o Conselho Diretor	13
Considerações Finais	16
Referências Bibliográficas	17
Apêndice - Quadro 1. Escolas criadas na década de 1960	19

## **Escolas que iniciaram as atividades até o ano de 1960** **29**

Centro de Ensino Fundamental 02 de Planaltina	30
Escola Classe Granja do Torto	31
Centro Educacional Fercal	32
Centro de Ensino Fundamental Metropolitana	33
Centro de Ensino Fundamental Tamanduá	34
Escola Classe 01 de Taguatinga	35
Escola Classe Cerâmica da Bênção	37
Escola Classe 308 Sul	38
Escola Classe Riacho Fundo	39
Centro de Ensino Fundamental 01 do Planalto	40
Escola Classe Júlia Kubitschek - Inativa	41
Escola Ernesto Silva da "Construtora Nacional" - (Construção de madeira) - Inativa	42
Referências Bibliográficas	43

## **Escolas que iniciaram as atividades em 1960** **45**

Jardim de Infância 21 de Abril	46
Escola Parque 307-308 Sul	47
Centro de Ensino Fundamental CASEB	48
Jardim de Infância 208 Sul	50
Escola Classe 206 Sul	51
Escola Classe 108 Sul	52
Centro de Ensino Fundamental 01 de Brasília	53
Centro de Educação Infantil Palmeiras	54
Escola Classe 01 de Planaltina	55
Centro de Ensino Fundamental 01 do Paranoá	56
Escola de Aplicação do CEM Sul (Escola de Aplicação da Escola Normal de Brasília) - Inativa	57
Escola Classe 01 do Núcleo Bandeirante - Inativa	58
Referências Bibliográficas	59

## **Escolas que iniciaram as atividades em 1961** **61**

Centro de Ensino Médio EIT	62
Escola Classe 304 Sul	64
Centro de Ensino Fundamental 02 de Brasília	65
Centro de Ensino Médio Ave Branca	66
Centro de Ensino Médio 01 de Planaltina	68

Centro de Ensino Médio Elefante Branco	70
Escola Classe 01 de Sobradinho	72
Escola Classe 01 do Gama	73
Jardim de Infância 108 Sul	74
Centro de Ensino Fundamental 10 de Taguatinga	75
Escola Classe 708 Norte	76
Centro de Ensino Fundamental 01 do Cruzeiro	77
Centro de Ensino 09 de Taguatinga	79
Escola Classe ETA 44	80
Escola Classe Nº 2 (Sobradinho) - Transformada em outra Unidade de Ensino	81
Escola Classe 705 Norte - Inativa	82
Referências Bibliográficas	83

<b>Escolas que iniciaram as atividades em 1962</b>	<b>85</b>
--	-----------

Escola Classe 114 Sul	86
Escola Classe 11 de Taguatinga	87
Centro de Ensino Fundamental 12 de Taguatinga	88
Centro de Ensino Médio 01 do Gama	89
Centro Educacional 02 de Sobradinho	91
Jardim de Infância 114 Sul	93
Centro Educacional Gesner Teixeira	94
Centro de Ensino Fundamental 11 de Taguatinga	95
Centro Educacional Vargem Bonita	96
Centro Educacional Myriam Ervilha	97
Referências Bibliográficas	98

<b>Escolas que iniciaram as atividades em 1963</b>	<b>99</b>
--	-----------

Escola Classe 06 de Taguatinga	100
Escola Classe Monjolo	101
Centro de Ensino Médio Setor Leste	102
Escola Classe 403 Norte	104
Escola Classe 413 Sul	105
Centro de Ensino Fundamental 05 de Brasília	106
Escola Classe 405 Norte	107
Escola Classe 02 do Gama	108
Escola Classe 03 do Gama	109
Escola Classe 10 de Taguatinga	110
Centro de Ensino Médio Taguatinga Norte	111
Centro de Ensino Médio Urso Branco	112
Escola Classe Guariroba	114
Centro de Ensino Fundamental Sargento Lima	115
Referências Bibliográficas	116

<b>Escolas que iniciaram as atividades em 1964</b>	<b>117</b>
--	------------

Centro de Ensino Fundamental GAN	118
Escola Classe 01 de Brazlândia	119
Centro de Educação Infantil do Núcleo Bandeirante	120
Jardim de Infância VI COMAR	121



Centro de Ensino Médio Integrado do Cruzeiro	122
Escola Classe 08 de Taguatinga	123
Centro de Ensino Médio Setor Oeste	124
Jardim de Infância 404 Norte	125
Escola Classe 19 de Taguatinga	127
Jardim de Infância 04 do Gama	128
Centro de Ensino Fundamental 14 de Taguatinga	129
Escola Classe 16 de Taguatinga	130
Escola Classe 12 de Taguatinga	131
Escola Classe 17 de Taguatinga	132
Escola Classe 18 de Taguatinga	133
Escola Classe Santa Helena	134
Escola Classe Sonhém de Cima	135
Escola Classe 03 do Núcleo Bandeirante	136
Ginásio Noturno do Plano Piloto - Integrado a outra Unidade de Ensino	137
Ginásio Noturno da Área Almirante Visconde de Inhaúma - Ginásio Noturno da Área Alfa - Inativa	138
Escola Classe 20 de Taguatinga - Inativa	139
Escola Classe 05 do Gama - Inativa	139
Referências Bibliográficas	140

<b>Escolas que iniciaram as atividades em 1965</b>	<b>142</b>
--	------------

Jardim de Infância 01 do Cruzeiro	143
Jardim de Infância 305 Sul	144
Escola Classe Cerâmica São Paulo	145
Escola Classe 06 do Gama	146
Escola Classe 07 do Gama	147
Escola Classe 09 do Gama	148
Escola Classe 10 do Gama	149
Jardim de Infância 308 Sul	150
Centro de Ensino Fundamental 11 do Gama	151
Centro Educacional Engenho das Lajes	152
Escola Classe 05 de Sobradinho	153
Escola Classe Brochado da Rocha	154
Centro de Ensino Fundamental Rio Preto	155
Escola Classe 05 do Núcleo Bandeirante	156
Escola Classe 02 da Candangolândia	157
Escola Classe Retiro do Meio - Inativa	158
Escola Classe da Lagoinha - Inativa	158
Escola Classe 25 de Taguatinga - Inativa	159
Escola Classe Vargem da Bênção - Inativa	159
Escola Classe 06 de Sobradinho - Inativa	160
Ginásio Noturno de Taguatinga 1 - GNT-1 - Inativa	160
Referências Bibliográficas	161

<b>Escolas que iniciaram as atividades em 1966</b>	<b>162</b>
--	------------

Escola Classe Ipê	163
Centro de Ensino Médio 01 de Sobradinho	164
Escola Classe Rua do Mato	165

Escola Classe Jibóia	166
Escola Classe 12 do Gama	167
Escola Classe Almécegas	168
Escola Classe 02 do Cruzeiro -Incorporada a outra Unidade de Ensino	169
Escola Classe 03 do Cruzeiro -Incorporada a outra Unidade de Ensino	169
Escola Classe Nº 5 (Taguatinga) -Incorporada a outra Unidade de Ensino	170
Escola Classe Nº 7 (Taguatinga) -Incorporada a outra Unidade de Ensino	170
Escola Classe Nº 4 (Sobradinho) -Incorporada a outra Unidade de Ensino	171
Escola Classe 26 de Taguatinga - Inativa	172
Centro de Ensino Fundamental Granja das Oliveiras - Inativa	173
Escola Classe Núcleo do Jardim - Inativa	174
Escola Classe Curado - Inativa	174
Escola Classe da Av. L2 - Norte - Inativa	175
Escola Classe da Av. L2 - Sul - Inativa	175
Escola Classe Nº 2 do Planalto (Construção de madeira) - Inativa	175
Escola Classe da 6ª Zona Aérea - Inativa	176
Escola Classe Camargo Corrêa - Inativa	176
Escola Agrupada do Parque Nacional - Inativa	176
Ginásio Noturno do Setor Leste - 1 - GNSL-1 - Inativa	177
Ginásio Noturno do Setor Oeste - 1 - GNSO-1 - Inativa	177
Escola Rural Núcleo Agrícola de Taguatinga - Inativa	178
Ginásio Noturno de Taguatinga 2 - GNT-2 - Inativa	178
Escola Classe 08 (Gama) - Inativa	178
Escola Classe Nº 3 (Sobradinho) - Inativa	179
Escola do Nazareno - Inativa	179
Escola Classe São Vicente de Paula de Planaltina - Inativa	179
Escola Classe Primavera - Inativa	180
Escola Classe da Vila do IAPI - Inativa	180
Escola Rural Estação Florestal - Inativa	180
Ginásio Noturno do Núcleo Bandeirante 1 - GNNB-1 - Inativa	181
Escola Rural do Vale da Samambaia - Inativa	181
Escola Rural Vereda Grande - Inativa	181
Referências Bibliográficas	182

<b>Escolas que iniciaram as atividades em 1967</b>	<b>183</b>
--	------------

Escola Classe 410 Sul	184
Escola Classe 305 Sul	185
Escola Classe 312 Norte	186
Centro Educacional Taquara	187
Centro Educacional Irmã Maria Regina Velanes Régis	188
Centro Educacional Várzeas	189
Escola Classe Córrego Barreiro	190
Referências Bibliográficas	191

<b>Escolas que iniciaram as atividades em 1968</b>	<b>192</b>
--	------------

Jardim de Infância 312 Norte	193
Escola Classe 14 do Gama	194
Escola Classe 15 do Gama	195
Centro de Educação Infantil 01 de Taguatinga	196

Centro de Educação Infantil 03 de Sobradinho	197
Escola Classe 07 do Guar	198
Escola Classe Frigorfico Industrial	199
Centro de Educao Infantil 05 de Taguatinga	200
Escola Classe 04 do Ncleo Bandeirante	201
Escola Classe 15 de Taguatinga	202
Jardim de Infncia 03 do Gama	203
Centro de Ensino Fundamental Cermicas Reunidas Dom Bosco	204
Centro de Educao Infantil 04 de Taguatinga	205
Escola Classe 13 de Taguatinga	206
Escola Classe 27 de Taguatinga	207
Escola Classe Boa Vista	208
Ginsio Noturno de Taguatinga Sul 1 - GNTS-1 - Transformada em outra Unidade de Ensino	209
Ginsio Noturno do Setor Leste n 2 - GNSL-2 - Transformada em outra Unidade de Ensino	210
Escola Classe N 8 (Sobradinho) - Transformada em outra Unidade de Ensino	210
Escola Classe 315 Sul - Inativa	211
Escola Classe Cachoeira - Inativa	211
Escola Agrupada do Reservatrio n 2 - Inativa	212
Escola Agrupada da Construtora Mendes Jnior S/A - Inativa	212
Ginsio Noturno da Asa Norte 1 - GNAN - 1 - Inativa	212
Ginsio Noturno do Setor Oeste - 2 - GNSO-2 - Inativa	213
Ginsio Noturno do Gama 1 - GNG-1 - Inativa	213
Ginsio Noturno de Taguatinga Norte 1 - GNTN-1 - Inativa	214
Ginsio Noturno de Sobradinho 1 - GNS-1 - Inativa	214
Ginsio Noturno do Ncleo Bandeirante 2 - GNNB -2 - Inativa	215
Escola Classe N 6 (Ncleo Bandeirante) - Inativa	215
Escola Classe N 2 - Invaso do IAPI - Inativa	215
Escola Classe N 3 - Invaso do IAPI - Inativa	216
Escola Classe N 4 - Invaso do IAPI - Inativa	216
Escola Classe N 5 - Invaso do IAPI - Inativa	216
Escola Classe N 6 - Invaso do IAPI - Inativa	217
Escola Classe do SRIA - Mutiro - Inativa	217
Referncias Bibliogrficas	218
<b>Escolas que iniciaram as atividades em 1969</b>	<b>220</b>
Escola Bilngue Libras e Portugus Escrito de Taguatinga	221
Escola Classe 407 Norte	222
Escola Classe Kanegae	223
Centro Educacional Pipuripau II	224
Escola Classe Capo Seco	225
Escola Classe 16 do Gama	226
Centro de Ensino Especial 01 de Sobradinho	227
Escola Classe do Setor Militar Urbano	228
Escola Classe 02 do Guar	229
Escola Classe 01 do Guar	230
Centro de Ensino Fundamental 04 de Braslia	231
Escola Classe 05 de Brazndia	232
Escola Classe INCRA 06	233
Centro Educacional INCRA 08	234



Centro Educacional INCRA 09	235
Escola Classe São Gonçalo - Inativa	236
Escola Classe Provisória do SHCES - Cruzeiro - Inativa	236
Escola Classe Provisória de Taguatinga - Inativa	237
Escola Rural Mocambo - Inativa	237
Escola Rural Rocinha - Inativa	237
Escola Classe Nº 8 (Núcleo Bandeirante) - Inativa	238
Escola Parque do CE Elementar Nº 2 - Entrequadras 305/306 Sul - Inativa	238
Escola Parque do CE Elementar Nº 3 - Entrequadras 212/213 Sul - Inativa	238
Escola Parque do CE Elementar Nº 4 - Entrequadras 208/209 Norte - Inativa	239
Referências Bibliográficas	240
<b>Escolas criadas até 1969 que iniciaram as atividades posteriormente</b>	<b>241</b>
Escola Classe 29 de Taguatinga	242
Escola Classe 411 Norte	243
Escola Classe Engenho Velho	244
Centro de Ensino Especial 01 de Brazlândia	245
Escola Classe Ribeirão	246
Escola Classe 03 de Brazlândia	247
Escola Classe do SRIA	248
Escola Classe Tangará 106 - Inativa	249
Referências Bibliográficas	250





**A INSTALAÇÃO DAS ESCOLAS  
NO DISTRITO FEDERAL**

**Década de 1960**

## Introdução


Antes da transferência da Capital para o Planalto Central em 1960, já havia escolas em cidades do Estado de Goiás que vieram a ser incorporadas ao Distrito Federal, como Planaltina e Brazlândia compondo a sua estrutura educacional.

O objetivo deste artigo é, dando continuidade ao trabalho de levantamento de escolas existentes no Distrito Federal (REIS e CORDEIRO, 2020), apresentar as unidades escolares públicas existentes na década de 1960 no Distrito Federal. Para tanto, o artigo será fundamentado em documentos oficiais e registros encontrados em uma intensa pesquisa documental sobre essas instituições educacionais.

Todas as informações são apresentadas, quando possível, com as datas das alterações, criações e extinções de cada unidade de ensino, citando os respectivos dispositivos legais da época até os dias de hoje. Além disso, estes dados são dispostos com a seguinte composição: escolas criadas à época e ativas até hoje; as extintas posteriormente e também aquelas em que há relatos de criação, mas não possuem ou não foi encontrada documentação de extinção ou transformação.

Será abordada, no texto, a dinâmica educacional na década analisada, na perspectiva de apresentar a cronologia a partir da instalação da Comissão de Administração do Sistema Educacional de Brasília (CASEB), a criação da Fundação Educacional do Distrito Federal até a instituição da Secretaria de Educação e Cultura.

Assim, este trabalho está estruturado da seguinte forma: Inicialmente é apresentado um breve histórico sobre os órgãos responsáveis pela educação, a partir da criação da Comissão de Administração do Sistema Educacional de Brasília (CASEB) até os dias de hoje. Em seguida, apresenta-se em anexo, a lista das escolas que existiam à época ou que foram criadas na década de 1960 (Quadro 1, Apêndice). Por fim, faz-se um histórico com informações sobre estas escolas e, quando for o caso, os dados atualizados de 2020 dessas unidades de ensino. Em casos onde a pesquisa realizada não encontrou amparos legais apresenta-se o que foi possível levantar de informação de tal forma a esclarecer ao máximo possível a evolução de cada unidade escolar aqui apresentada. Ressaltamos que as informações poderão ser revistas na medida em que novos documentos forem encontrados.





## Histórico

Em 1959, foi instituída no Ministério da Educação, a Comissão de Administração do Sistema Educacional de Brasília (CASEB), pelo Decreto nº 47.472 de 22 de dezembro. Essa Comissão ficou responsável pela administração do sistema educacional do Distrito Federal, que vinha sendo exercido pela NOVACAP. Segundo DOURADO (2014) os integrantes dessa Comissão identificaram dificuldades principalmente na instalação do Ensino Médio. Dentre as dificuldades, DISTRITO FEDERAL (1984) cita a falta de equipamentos e instalações necessárias, bem como a ausência de docentes contratados para esse nível de ensino. A fim de resolver, ou ao menos reduzir os problemas a CASEB realizou concurso nacional para seleção de professores de ensino médio e de ensino primário. E assim em 16 de abril foi inaugurado o Centro de Ensino Médio, chamado de “CASEB”. Em 19 do mesmo mês o presidente Juscelino Kubitschek proferiu a Aula Inaugural.

Cinquenta e nove professores, vindos de várias partes do País se apresentaram a 8 de abril de 1960, realizando estágio e treinamento em Brasília (8 a 17) e, a seguir, no Rio de Janeiro. A 16 de abril era inaugurado o Centro de Ensino Médio que foi designado como “CASEB” (DOURADO, 2014, p. 4).

Como a Comissão foi criada provisoriamente para assumir a administração do sistema educacional do Distrito Federal até então exercida pela NOVACAP, em 17 de junho de 1960, foi criada a Fundação Educacional do Distrito Federal (FEDF), com a finalidade de executar a política educacional do Distrito Federal, de modo a assegurar a eficácia do sistema de ensino oficial, até então responsabilidade da CASEB. Essa instituição passou a supervisionar os ensinos primários e médios do Distrito Federal. Segundo o artigo 1º do Decreto nº 48.297 da referida data:

“Fica o Ministério da Educação e Cultura autorizado a cooperar na organização, manutenção e administração da Fundação que vir a ser instituída pela Prefeitura do Distrito Federal, com a finalidade de prestar assistência educacional à população da capital da República, nos níveis elementar e médio” (Diário Oficial da União - Seção 1 - 18/06/1960, p. 9.237 [Publicação Original]).

Em 29 de setembro de 1960, foi instalada a Fundação Educacional, sob a presidência do Dr. Bayard Lucas de Lima. Nessa mesma data foi empossado o Conselho Diretor da FEDF, cuja primeira reunião se deu em 11 de outubro do mesmo ano (1º Livro de Atas, 1960).

Segundo o Guia de Fundos do Arquivo Público (DISTRITO FEDERAL, 2018)

...o organograma publicado com os estatutos em junho de 1960, os estabelecimentos de ensino eram parte da estrutura da Fundação Educacional e a organização era responsável por criar e manter os serviços educacionais no DF (DISTRITO FEDERAL, 2018; p.57).

Ainda segundo o autor, a FEDF foi vinculada à Superintendência Geral de Educação e Cultura da Prefeitura do Distrito Federal até 1964, quando passou a ser vinculada à Secretaria de Educação e Cultura (SEC) por força da reforma administrativa realizada pela Lei nº 4.545, de 10 de dezembro de 1964 (DISTRITO FEDERAL, 2018; p.57).

A estrutura organizacional foi mantida até a publicação do Decreto nº 422, de 16 de junho de 1965, que “(...) redefiniu a estrutura e as competências da SEC, adequando-as à perspectiva administrativa iniciada com a Lei nº 4.545/64” (DISTRITO FEDERAL, 2018; p.111).

<sup>1</sup> Segundo o Capítulo III do estatuto da FEDF, o Conselho Diretor é um órgão da administração da Fundação, composto de seis membros e um presidente. O Governo Federal e a Prefeitura do Distrito Federal indicarão cada um, três membros e o presidente será o Secretário Geral de Assistência da Prefeitura do Distrito Federal.

De acordo com esse decreto, para exercer as competências da SEC, na sua estrutura, a FEDF passa a ser um órgão descentralizado, com personalidade jurídica e o Conselho Diretor da FEDF um órgão de deliberação coletiva.

Nesse sentido, segundo o autor, o decreto foi restritivo em relação às competências da FEDF:

A competência da FEDF foi limitada à construção e manutenção de prédios escolares e à colaboração “com os órgãos centrais na tarefa educativa, inclusive produzindo material didático e de ensino e participando no desenvolvimento dos programas de formação e treinamento de professores” (DISTRITO FEDERAL, 2018; p.111-112).

Para melhor entender a evolução da educação no Distrito Federal na década de 1960, é relevante considerar a criação da FEDF e como as decisões eram tomadas. Para tanto, serão apresentadas algumas das deliberações do Conselho Diretor nesse período, tendo em vista seu papel administrativo na estrutura da fundação.

### **Fundação Educacional e o Conselho Diretor**

Segundo o Primeiro Estatuto da FEDF publicado no DOU nº 138 de 18/06/60, o Conselho Diretor é um órgão de administração composto de seis membros e um presidente (ATOS NORMATIVOS). De acordo com o artigo 13 do estatuto, o Conselho funcionará com a presença de três membros e do Presidente e suas deliberações serão tomadas por maioria de votos.

As deliberações do Conselho Diretor aconteciam em reuniões entre conselheiros e convidados a depender do tema a ser discutido, e registradas em atas assinadas pelo presidente e conselheiros presentes, ao final de cada sessão.

Na primeira reunião do Conselho Diretor da FEDF, está descrita na ata a aprovação pela NOVACAP da construção de uma escola em Taguatinga, duas no Gama, dois ginásios, nas 410 e 411, um em Taguatinga, um em Sobradinho, um em Planaltina, além de escolas primárias em Taguatinga, Sobradinho, Cidade Livre e no Setor de Residências Econômicas, uma em cada localidade. (1ª ata em 11/10/60; p. 2 e 2-verso).

Nas atas do conselho diretor observam-se o empenho em atender as demandas na área educacional da população como, por exemplo, a educação de adultos, tema discutido na 10ª reunião do conselho realizada em 09/01/61, na qual foi aprovado o convênio entre o Ministério de Educação e Cultura e FEDF para instalação e manutenção da educação de adultos (p.15-verso).

Ao longo da 1ª ata há deliberações diversas que envolvem a condução da educação no Distrito Federal: desde a necessidade de novas escolas, autorizações de construções, solicitação ao MEC de comprovação de despesas da CASEB até a data de instituição da FEDF, normas para contratação de professores, aquisição de imóveis, dentre outros.

Dentre as reuniões registradas na 1ª ata, destacamos a 93ª reunião extraordinária realizada em 15/03/63 (p. 134 verso). Nessa reunião foram discutidos dentre outros assuntos a proposta da construção de escolas parque na SQ 104, outra na asa norte, de jardim de infância asa sul no setor JK; um na 304 sul e outro na asa norte. Dentre as solicitações, o conselho aprovou a criação dos seguintes ginásios: Ginásio de Sobradinho, Ginásio noturno do Núcleo Bandeirante, Ginásio Industrial de Taguatinga; Ginásio JK; Ginásio industrial de Sobradinho, Ginásio Noturno do Gama. Um ponto importante foi a presença a partir dessa reunião do Curador de Resíduos do DF Dr. Milton Sebastião Barbosa, que disse comparecer nas reuniões para debater problemas e seguir de perto as Fundações de cujos conselhos é membro nato (p.135). Tem por finalidade zelar pelos bens das Fundações e dentre suas atribuições está a de examinar

contas prestadas, podendo impugnar os estatutos. Ainda segundo o Curador, embora o estatuto estabeleça número de conselheiros para resoluções de questões urgentes que não poderão ficar paralisadas e deverão ser resolvidas “ad referendum” (p.135 verso).

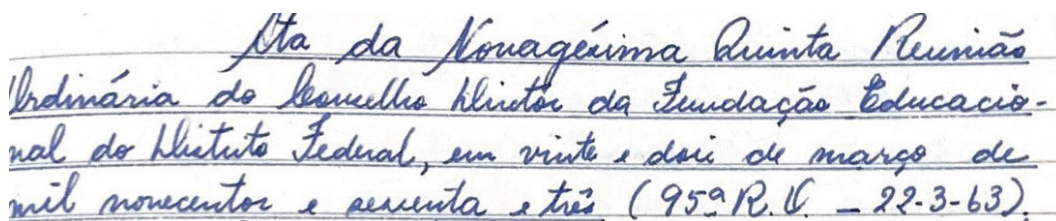
Na 94ª reunião em 19/03/63 (p. 139 verso), destacamos a apresentação de renúncia da conselheira Julimar Torres Nunes Leal, assim como do conselheiro Álvaro Alvares da Silva Campos (p. 148). Destacamos aqui a fala do conselheiro Álvaro ao acompanhar a renúncia da conselheira. Segundo ele tal decisão se deve à omissão e conivência das autoridades, levando o conselho a sofrerem acusações infames, pelas entidades de classe, professores e imprensa, não se colocando à disposição para ajudar a resolver a crise. Pela omissão do secretário e da Prefeitura no esclarecimento de fatos elementares, além de tramarem, à revelia do conselho, a extinção da FEDF, a qual atribuem as mazelas, como o ataque a prof.<sup>a</sup> Julimar ocorrido no Centro de Ensino Médio:

Os acontecimentos ocorridos a partir de fevereiro de 63 com a omissão das autoridades ou mesmo com a conivência das mesmas, refletem um estágio de desprestígio e de completo achincalhe do Conselho Diretor (p.148 verso).

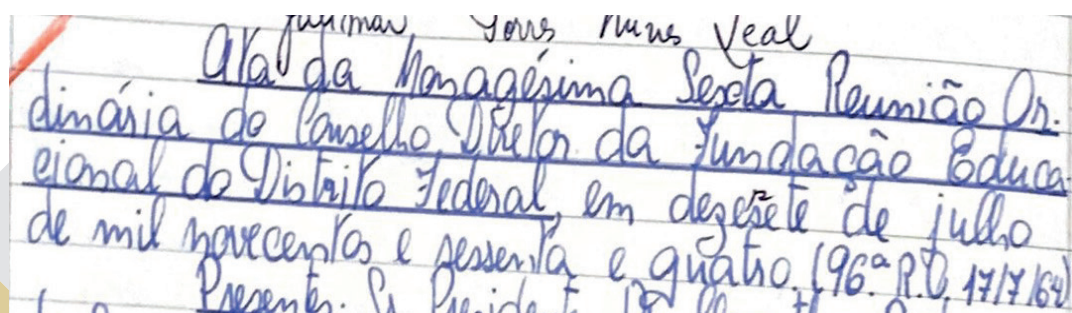
Na 95ª reunião em 22/03/63 (p. 150) o conselheiro Francisco Monteiro de Almeida Filho acompanha o pedido de renúncia dos colegas, mesmo com os apelos para que todos permaneçam no Conselho. Segundo ele, a Fundação nunca esteve em tamanha situação de desamparo, além da incompreensível não permissão de designação dos demais conselheiros para completar o número mínimo previsto nos estatutos ficando os atuais componentes sobrecarregados com obrigação de comparecer a todas as reuniões para garantir a presença exigida para trabalhar (p.157 verso).

As reuniões do Conselho Diretor sofreram uma lacuna, entre março de 1963 e julho de 1964 (Figura 1), quando houve a 96ª reunião do Conselho em 17/07/64 conduzida por um novo presidente e conselheiros (p.160 verso). O então presidente, Dr. Cleantho Rodrigues de Siqueira, coloca dentre outros assuntos, a existência de várias resoluções ad referendum do Conselho Diretor, adotadas por presidentes anteriores (p. 160). Tal assunto é novamente apresentado na 97ª reunião, ocorrida em 23/07/64, sendo designados dois conselheiros para estudarem todas as resoluções ad referendum (p. 162).

Figura 1 – Transcrição da abertura das atas das (95ª e 96ª reuniões do Conselho Diretor da FEDF)



Ata da Nonagésima Quinta Reunião Ordinária do Conselho Diretor da Fundação Educacional do Distrito Federal, em vinte e dois de março de mil novecentos e sessenta e três (95ª R.D. - 22-3-63),



Ata da Nonagésima Sexta Reunião Ordinária do Conselho Diretor da Fundação Educacional do Distrito Federal, em dezessete de julho de mil novecentos e sessenta e quatro (96ª R.D. 17/7/64)  
Presentes: Sr. Presidente, Sr. ...

As decisões do Conselho Diretor foram posteriormente publicadas pela Secretaria de Educação e Cultura e FEDF em volumes de Atos Normativos da FEDF.



Coube a COBAPA, Comissão Básica de Pesquisa de Atos Administrativos da FEDF, promover o levantamento dos atos oficiais da Entidade, classificá-los, ementá-los e preparar seu referencial de vigência. (DISTRITO FEDERAL, p. IX, 1981).

Em 10 de dezembro de 1964, pela reforma administrativa realizada pela Lei nº 4.545, a Fundação Educacional passou a ser vinculada à Secretaria de Educação e Cultura. E, em 21 de janeiro de 1999, foi autorizada sua extinção pela Lei nº 2.294, regulamentada pelo Decreto nº 21.396, de 31 de julho de 2000.

Até a sua extinção, autorizada pela Lei nº 2.294, de 21 de janeiro de 1999, e regulamentada pelo Decreto nº 21.396, de 31 de julho de 2000, a Fundação Educacional do DF foi o órgão de prestação dos serviços públicos educacionais do Distrito Federal. Após sua extinção, as competências e atribuições foram transferidas para a Secretaria de Educação do Distrito Federal (DISTRITO FEDERAL, 2018; p.59).

Cabe ressaltar que até sua extinção a FEDF foi o órgão de prestação dos serviços educacionais do Distrito Federal:

Até essa data a FEDF foi o órgão de prestação dos serviços públicos educacionais do Distrito Federal. Após sua extinção, a Secretaria de Educação do Distrito Federal assumiu a execução plena das políticas públicas na área educacional (DISTRITO FEDERAL, 2018; p.114).

O Conselho Diretor permaneceu em atividade, conforme o art. 7º do Decreto nº 21.396, de 31 de julho 2000 (DODF nº 205 de 24/10/2002):

Art. 7º. Caberá ao inventariante da Fundação Educacional do Distrito Federal em processo de extinção submeter, os atos necessários à extinção plena da entidade, à aprovação dos Conselhos Diretor e Fiscal, que permanecerão em atividades até a efetiva extinção da entidade, correndo as despesas de seus funcionamentos, à conta da Secretaria de Estado de Educação.

A extinção plena da FEDF se deu através do Decreto nº 23.877, de 07 de julho 2003, publicado no DODF nº 130, seção 1 de 09/07/2003.



## **Considerações Finais**

O presente estudo, dando continuidade ao trabalho de levantamento de escolas existentes no Distrito Federal (REIS e CORDEIRO, 2020), procurou apresentar a dinâmica educacional na década analisada, na perspectiva de apresentar a cronologia a partir da instalação da Comissão de Administração do Sistema Educacional de Brasília (CASEB), a criação da Fundação Educacional do Distrito Federal até a instituição da Secretaria de Educação e Cultura.

Foram pesquisadas 218 Unidade de Ensino que existiam na década de 1960. Desse total, 12 delas (5,50%) foram criadas e iniciaram suas atividades antes da década de 1960, oito foram criadas na década de 1960 e iniciaram suas atividades na década seguinte, seis iniciaram suas atividades na década de 1960, mas foram criadas na década seguinte e a maioria delas - 192 (88,07%) - foi criada e iniciou suas atividades na década. Atualmente, 142 dessas instituições (65,14%) estão ativas, 66 inativas (30,28%) e 10 (4,59%) foram incorporadas ou transformadas.

A pesquisa também mostrou que do total de escolas investigadas, 182 (83,49%) eram urbanas e, das 36 escolas rurais identificadas, nove foram criadas como rurais e atualmente são urbanas e as outras 27 permanecem como rurais.

E, assim como no primeiro estudo, nos casos onde a pesquisa não encontrou amparos legais, apresentamos o que foi possível levantar de informação de tal forma a esclarecer ao máximo possível evolução de cada escola. No entanto, ressaltamos que, à medida que documentos, relatos e informações reconhecidas sejam localizados, as informações poderão ser revistas e atualizadas.



## Referências bibliográficas

BRASIL. Instituto Nacional de estudos e Pesquisas Educacionais Anísio Teixeira (INEP). Censo da Educação Básica 2019. Brasília, 2019.

**CENTRODEENSINOMÉDIOAVEBRANCA**. In: WIKIPÉDIA, a enciclopédia livre. Flórida: Wikimedia Foundation, 2019. Disponível em: [https://pt.wikipedia.org/w/index.php?title=Centro\\_de\\_Ensino\\_M%C3%A9dio\\_Ave\\_Branca&oldid=56302703](https://pt.wikipedia.org/w/index.php?title=Centro_de_Ensino_M%C3%A9dio_Ave_Branca&oldid=56302703). Acesso em: 11 nov. 2020.

DISTRITO FEDERAL. **Arquivo Público do Distrito Federal. GUIA DE FUNDOS** - Arquivo Público do Distrito Federal. Brasília, 2018. Disponível em: <https://bit.ly/30j2A98>. Acesso em: 5 ago. 2020.

DISTRITO FEDERAL. Fundação Educacional do Distrito Federal. **Atos Normativos da FEDF. Portarias – 1960 / 1980 e Resoluções – 1960 / 1973**, volume I. Brasília-DF, 1981. Disponível em: <http://samudex.museudaeducacao.com.br/uploads/store/document/1836/docimage/original-0551e10ed72f1fe21b1c56a6ba8fb71f.pdf>. Acesso em: 14 maio 2020.

DISTRITO FEDERAL. Fundação Educacional do Distrito Federal. **Atos Normativos da FEDF. Portarias – 1960 / 1980 e Resoluções – 1960 / 1973**, volume I. Brasília-DF, 1981.

DISTRITO FEDERAL. Fundação Educacional do Distrito Federal. **Atos Normativos da FEDF. Resoluções – 1974 / 1979**, volume II. Brasília-DF, 1981.

DISTRITO FEDERAL. Fundação Educacional do Distrito Federal. **Atos Normativos da FEDF. Resoluções – 1980 e Instruções – 1965 / 1980**, volume III. Brasília-DF, 1981.

DISTRITO FEDERAL. Fundação Educacional do Distrito Federal. **Atos Normativos da FEDF. Portarias, Resoluções e Instruções – 1981-1982**, volume IV. Brasília-DF, 1985.

DISTRITO FEDERAL. Fundação Educacional do Distrito Federal. **Atos Normativos da FEDF. Portarias, Resoluções e Instruções – 1983-1984**, volume V. Brasília-DF, 1985.

DISTRITO FEDERAL. Fundação Educacional do Distrito Federal. **Atos Normativos da SE - FEDF. Portarias, Resoluções e Instruções – 1985-1986**, volume VI. Brasília-DF, 1988.

DISTRITO FEDERAL. Fundação Educacional do Distrito Federal. **Escolas da FEDF**. Brasília-DF, V.I, 1985.

DISTRITO FEDERAL. Fundação Educacional do Distrito Federal. **Escolas da FEDF**. Brasília-DF, V.II, 1985.

DISTRITO FEDERAL. Governo do Distrito Federal (GDF). **Diário Oficial Eletrônico. DODF**. 2020. Disponível em: <https://dodf.df.gov.br/?dt=1>.

DISTRITO FEDERAL. Secretaria de Estado de Educação do Distrito Federal (SEEDF). **Censo Escolar DF**. Brasília, 2019. Disponível em: <https://bit.ly/368dU9z>. Acesso em: 11 nov. 2019.

DISTRITO FEDERAL. Secretaria de Estado de Educação. **40 anos de educação em Brasília**. Brasília: Subsecretaria do Planejamento e de Inspeção de Ensino, 2001. Disponível em: <https://bit.ly/2Tzj0J2>. Acesso em: 13 abr. 2020.

DISTRITO FEDERAL. Tribunal de Contas do Distrito Federal (TCDF). **Sistema Integrado de Normas Jurídicas do Distrito Federal - SINJ-DF**. 2020. Disponível em: <http://www.sinj.df.gov.br/sinj/>.

DOURADO, Gustavo. **43 anos de Educação no Distrito Federal**. (Breve Memória da Educação Brasiliense), [S.l], [2014?] data provável. Disponível em: <http://www.gustavodourado.com.br/43anosdeeducacaonodf.htm>. Acesso em: 2 dez. 2020.

PEREIRA, Eva Waisros. **Fontes Documentais para a História da Educação de Brasília**. In: Anais do III Encontro de história da educação do Centro-Oeste. Catalão, Agosto de 2015. Disponível em: <https://eheco2015.files.wordpress.com/2015/09/fontes-documentais-para-a-histc3b3ria-da-educac3a7c3a3o-de-brasc3adlia.pdf>. Acesso em: 13 maio 2020.

REIS, Vanessa de Paula; CORDEIRO, Lucilene Dias. **Escolas pioneiras de Brasília: A instalação das primeiras instituições educacionais até a inauguração da nova capital**. Revista Com Censo: Estudos Educacionais do Distrito Federal, v. 7, n. 1, abr. 2020. Disponível em: <http://www.periodicos.se.df.gov.br/index.php/comcenso/article/view/787>. Acesso em: 6 abr. 2020.

## Quadro 1. Escolas criadas na década de 1960

CRE	Código INEP	Nome Atual	Primeiro Nome da Escola	Ano de Criação Oficial	Início das Atividades	Situação em 2020
Planaltina	53006003	Centro de Ensino Fundamental 02 de Planaltina	Escola Paroquial de Planaltina	1966	1936	ATIVA
Plano Piloto	53001818	Escola Classe Granja do Torto	Escola da Granja do Torto	1966	1958	ATIVA
Sobradinho	53005392	Centro Educacional Fercal	Escola da Fercal	1966	1959	ATIVA
Núcleo Bandeirante	53007069	Centro de Ensino Fundamental Metropolitana	Escola da Metropolitana	1966	1959	ATIVA
Gama	53009347	Centro de Ensino Fundamental Tamanduá	Escola Rural do Tamanduá	1966	1959	ATIVA
Taguatinga	53004027	Escola Classe 01 de Taguatinga	Grupo Escolar de Taguatinga	1966	1959	ATIVA
São Sebastião	53009770	Escola Classe Cerâmica da Bênção	Escola Cerâmica da Bênção	1966	1959	ATIVA
Plano Piloto	53001621	Escola Classe 308 Sul	Escola Classe da SQ 308 - Sul	1966	1959	ATIVA
Núcleo Bandeirante	53011015	Escola Classe Riacho Fundo	Escola da Granja do Riacho Fundo	1966	1959	ATIVA
Plano Piloto	53000854	Centro de Ensino Fundamental 01 do Planalto	Escola Engenheiro "Dr. Pery da Rocha França"	1966	1959	ATIVA
Núcleo Bandeirante	Sem código	Escola Classe Júlia Kubitschek	Grupo Escolar Júlia Kubitschek	1966	1957	EXTINTA
Plano Piloto	Sem código	Escola Ernesto Silva da "Construtora Nacional" - (Construção de madeira)	Escola da Construtora Nacional ou Escola Ernesto Silva	1966	1958	EXTINTA
Plano Piloto	53002210	Jardim de Infância 21 de Abril	Jardim de Infância da Praça 21 de Abril	1966	1960	ATIVA
Plano Piloto	53001877	Escola Parque 307-308 Sul	Escola Parque da SQ 308 - Sul	1966	1960	ATIVA
Plano Piloto	53001265	Centro de Ensino Fundamental CASEB	CASEB	1966	1960	ATIVA
Plano Piloto	53002270	Jardim de Infância 208 Sul	Jardim de Infância da 208 ou do IPASE	1966	1960	ATIVA
Plano Piloto	53001540	Escola Classe 206 Sul	Escola Classe da SQ 206 - Sul	1966	1960	ATIVA
Plano Piloto	53001486	Escola Classe 108 Sul	Escola Classe do IAPB	1966	1960	ATIVA
Plano Piloto	53000846	Centro de Ensino Fundamental 01 de Brasília	Escola Classe da SQ 106 - Sul	1966	1960	ATIVA
Planaltina	53006500	Centro de Educação Infantil Palmeiras	Escola Rural das Palmeiras	1966	1960	ATIVA
Planaltina	53006186	Escola Classe 01 de Planaltina	Escola Classe N° 1 de Planaltina	1966	1960	ATIVA
Paranoá	53012429	Centro de Ensino Fundamental 01 do Paranoá	Escola Classe do Paranoá	1966	1960	ATIVA
Plano Piloto	Sem código	Escola de Aplicação do CEM Sul (Escola de Aplicação da Escola Normal de Brasília)	Não houve alteração	1966	1960	EXTINTA
Núcleo Bandeirante	Sem código	Escola Classe 01 do Núcleo Bandeirante	Grupo Escolar Dr. Geraldo Carneiro	1966	1960	EXTINTA
Taguatinga	53003691	Centro de Ensino Médio EIT	Escola Industrial I de Taguatinga	1966	1961	ATIVA



CRE	Código INEP	Nome Atual	Primeiro Nome da Escola	Ano de Criação Oficial	Início das Atividades	Situação em 2020
Plano Piloto	53001591	Escola Classe 304 Sul	Escola Classe da SQ 304 - Sul	1966	1961	ATIVA
Plano Piloto	53000862	Centro de Ensino Fundamental 02 de Brasília	Escola Classe da SQ 107 - Sul	1966	1961	ATIVA
Taguatinga	53003632	Centro de Ensino Médio Ave Branca	Ginásio de Taguatinga	1966	1961	ATIVA
Planaltina	53006062	Centro de Ensino Médio 01 de Planaltina	Ginásio de Planaltina - Planaltina	1966	1961	ATIVA
Plano Piloto	53001036	Centro de Ensino Médio Elefante Branco	Centro de Ensino Médio de Brasília	1966	1961	ATIVA
Sobradinho	53005627	Escola Classe 01 de Sobradinho	Escola Classe Nº 1	1966	1961	ATIVA
Gama	53002814	Escola Classe 01 do Gama	Escola Classe Nº 1 ou Escola Classe do Gama	1966	1961	ATIVA
Plano Piloto	53002253	Jardim de Infância 108 Sul	Jardim de Infância do IAPB	1966	1961	ATIVA
Taguatinga	53003497	Centro de Ensino Fundamental 10 de Taguatinga	Escola Classe Nº 2	1966	1961	ATIVA
Plano Piloto	53001788	Escola Classe 708 Norte	Escola Provisória Nº 2 da Asa Norte ou Escola Classe da SQ 708 - Norte	1966	1961	ATIVA
Plano Piloto	53008774	Centro de Ensino Fundamental 01 do Cruzeiro	Escola Classe Nº 1 do SRES - Cruzeiro	1966	1961	ATIVA
Taguatinga	53003489	Centro de Ensino Fundamental 09 de Taguatinga	Escola Primária Betel	1966	1961	ATIVA
Planaltina	53006429	Escola Classe ETA 44	Escola Rural ETA 44	1966	1961	ATIVA
Sobradinho	Sem código	Escola Classe Nº 2 (Sobradinho)	Escola Classe Nº 2, Transformada em Centro de Ensino de 1º Grau 06 de Sobradinho, hoje Escola Classe 15 de Sobradinho.	1966	1961	TRANSFORMADA
Plano Piloto	Sem código	Escola Classe 705 Norte	Escola Provisória Nº 1 da Asa Norte ou Escola Classe da SQ 705 - Norte	1966	1961	DESATIVADA
Plano Piloto	53001516	Escola Classe 114 Sul	Escola Classe da SQ 114 - Sul	1966	1962	ATIVA
Taguatinga	53004060	Escola Classe 11 de Taguatinga	Escola Classe Nº 11	1966	1962	ATIVA
Taguatinga	53003519	Centro de Ensino Fundamental 12 de Taguatinga	Escola Classe Nº 3	1966	1962	ATIVA
Gama	53002580	Centro de Ensino Médio 01 do Gama	Ginásio do Gama ou Ginásio Moderno do Gama	1966	1962	ATIVA
Sobradinho	53005473	Centro Educacional 02 de Sobradinho	Colégio de Sobradinho - Sobradinho	1966	1962	ATIVA
Plano Piloto	53002261	Jardim de Infância 114 Sul	Jardim de Infância do Banco do Brasil	1966	1962	ATIVA
Gama	53002474	Centro Educacional Gesner Teixeira	Escola de Alfabetização D. Margarida de Jesus Correa Lopes	1966	1962	ATIVA
Taguatinga	53003500	Centro de Ensino Fundamental 11 de Taguatinga	Escola Classe Nº 4	1966	1962	ATIVA
Núcleo Bandeirante	53009460	Centro Educacional Vargem Bonita	Escola Rural Vargem Bonita	1966	1962	ATIVA

CRE	Código INEP	Nome Atual	Primeiro Nome da Escola	Ano de Criação Oficial	Início das Atividades	Situação em 2020
Recanto das Emas	53008979	Centro Educacional Myriam Ervilha	Escola Rural de Samambaia	1966	1962	ATIVA
Taguatinga	53004035	Escola Classe 06 de Taguatinga	Escola Classe Nº 6	1966	1963	ATIVA
Planaltina	53006461	Escola Classe Monjolo	Escola Rural Monjolo	1966	1963	ATIVA
Plano Piloto	53001206	Centro de Ensino Médio Setor Leste	Ginásio Industrial do Plano Piloto ou Ginásio Industrial JK	1966	1963	ATIVA
Plano Piloto	53001680	Escola Classe 403 Norte	Escola Classe da SQ 403 - Norte	1966	1963	ATIVA
Plano Piloto	53001753	Escola Classe 413 Sul	Escola Classe da SQ 413 - Sul	1966	1963	ATIVA
Plano Piloto	53000897	Centro de Ensino Fundamental 05 de Brasília	Escola Classe da SQ 407 - Norte	1966	1963	ATIVA
Plano Piloto	53001699	Escola Classe 405 Norte	Escola Classe da SQ 405 - Norte	1966	1963	ATIVA
Gama	53002822	Escola Classe 02 do Gama	Escola Classe do Gaminha	1966	1963	ATIVA
Gama	53002830	Escola Classe 03 do Gama	Escola Classe Nº 3	1966	1963	ATIVA
Taguatinga	53004051	Escola Classe 10 de Taguatinga	Escola Classe Nº 10	1966	1963	ATIVA
Taguatinga	53003683	Centro de Ensino Médio Taguatinga Norte	Ginásio Industrial de Taguatinga	1966	1963	ATIVA
Núcleo Bandeirante	53007077	Centro de Ensino Médio Urso Branco	Ginásio Noturno do Núcleo Bandeirante	1966	1963	ATIVA
Samambaia	53009266	Escola Classe Guariroba	Escola Rural da Guariroba	1966	1963	ATIVA
Santa Maria	53009711	Centro de Ensino Fundamental Sargento Lima	Escola Classe Vicentina Goulart - (Zona Visconde de Inhaúma-Marinha)	1966	1963	ATIVA
Plano Piloto	53000919	Centro de Ensino Fundamental GAN	Ginásio da Asa Norte	1966	1964	ATIVA
Brazlândia	53005074	Escola Classe 01 de Brazlândia	Escola Classe de Brazlândia	1966	1964	ATIVA
Núcleo Bandeirante	53007204	Centro de Educação Infantil do Núcleo Bandeirante	Escola Classe Nº 2	1966	1964	ATIVA
Plano Piloto	53009614	Jardim de Infância VI COMAR	Jardim de Infância do 6º COMAR	1971	1964	ATIVA
Plano Piloto	53008790	Centro de Ensino Médio Integrado do Cruzeiro	Ginásio Noturno do Cruzeiro - Plano Piloto	1966	1964	ATIVA
Taguatinga	53004043	Escola Classe 08 de Taguatinga	Escola Classe Nº 8	1966	1964	ATIVA
Plano Piloto	53001214	Centro de Ensino Médio Setor Oeste	Ginásio Moderno - Plano Piloto	1966	1964	ATIVA
Plano Piloto	53002369	Jardim de Infância 404 Norte	Jardim de Infância da SQ 403 - Norte	1966	1964	ATIVA
Taguatinga	53004132	Escola Classe 19 de Taguatinga	Escola Classe Nº 19	1966	1964	ATIVA
Gama	53002849	Jardim de Infância 04 do Gama	Escola Classe Nº 4	1966	1964	ATIVA
Taguatinga	53003527	Centro de Ensino Fundamental 14 de Taguatinga	Escola Classe Nº 22	1966	1964	ATIVA
Taguatinga	53004108	Escola Classe 16 de Taguatinga	Escola Classe Nº 16	1966	1964	ATIVA

CRE	Código INEP	Nome Atual	Primeiro Nome da Escola	Ano de Criação Oficial	Início das Atividades	Situação em 2020
Taguatinga	53004078	Escola Classe 12 de Taguatinga	Escola Classe Nº 12	1966	1964	ATIVA
Taguatinga	53004116	Escola Classe 17 de Taguatinga	Escola Classe Nº 17	1966	1964	ATIVA
Taguatinga	53004124	Escola Classe 18 de Taguatinga	Escola Classe Nº 18	1966	1964	ATIVA
Sobradinho	53005783	Escola Classe Santa Helena	Escola Rural Santa Helena	1966	1964	ATIVA
Sobradinho	53005805	Escola Classe Sonhém de Cima	Escola Rural Sonhém de Cima	1966	1964	ATIVA
Núcleo Bandeirante	53007123	Escola Classe 03 do Núcleo Bandeirante	Escola da "Mãe Preta" - Incorporada pela FEDF em 1964 passa a ser Escola Classe Nº 3	1966	1964	ATIVA
Plano Piloto	Sem código	Ginásio Noturno do Plano Piloto	Não houve alteração	1964	1964	INTEGRADA
Gama	Sem código	Ginásio Noturno da Área Almirante Visconde de Inhaúma - Ginásio Noturno da Área Alfa	Não houve alteração	1964	1964	EXTINTA
Taguatinga	Sem código	Escola Classe 20 de Taguatinga	Escola Classe Nº 20	1966	1964	EXTINTA
Gama	Sem código	Escola Classe 05 do Gama	Escola Classe Nº 5	1966	1964	EXTINTA
Plano Piloto	53008898	Jardim de Infância 01 do Cruzeiro	Jardim de Infância do SRES - Cruzeiro	1966	1965	ATIVA
Plano Piloto	53002318	Jardim de Infância 305 Sul	Jardim de Infância da SQ 305 - Sul	1966	1965	ATIVA
São Sebastião	53009738	Escola Classe Cerâmica São Paulo	Escola Rural Cerâmica São Paulo	1966	1965	ATIVA
Gama	53002857	Escola Classe 06 do Gama	Escola Classe Nº 6	1966	1965	ATIVA
Gama	53002865	Escola Classe 07 do Gama	Escola Classe Nº 7	1966	1965	ATIVA
Gama	53002873	Escola Classe 09 do Gama	Escola Classe Nº 9	1966	1965	ATIVA
Gama	53002881	Escola Classe 10 do Gama	Escola Classe Nº 10	1966	1965	ATIVA
Plano Piloto	53002326	Jardim de Infância 308 Sul	Jardim de Infância da SQ 308 - Sul	1966	1965	ATIVA
Gama	53002547	Centro de Ensino Fundamental 11 do Gama	Escola Classe Nº 11	1966	1965	ATIVA
Gama	53003047	Centro Educacional Engenho das Lajes	Escola Rural das Lages	1966	1965	ATIVA
Sobradinho	53005635	Escola Classe 05 de Sobradinho	Escola Classe Nº 5	1966	1965	ATIVA
Sobradinho	53006356	Escola Classe Brochado da Rocha	Escola Rural do Acampamento Brochado da Rocha	1966	1965	ATIVA
Planaltina	53006020	Centro de Ensino Fundamental Rio Preto	Escola Rural Rio Preto	1966	1965	ATIVA
Núcleo Bandeirante	53007140	Escola Classe 05 do Núcleo Bandeirante	Escola Classe Nº 5	1966	1965	ATIVA
Núcleo Bandeirante	53009339	Escola Classe 02 da Candangolândia	Escola Classe da Zoobotânica	1968	1965	ATIVA
Planaltina	53006542	Escola Classe Retiro do Meio	Escola Rural Retiro do Meio	1966	1965	EXTINTA
Planaltina	53006445	Escola Classe da Lagoinha	Escola Rural da Lagoinha	1966	1965	EXTINTA

CRE	Código INEP	Nome Atual	Primeiro Nome da Escola	Ano de Criação Oficial	Início das Atividades	Situação em 2020
Taguatinga	Sem código	Escola Classe 25 de Taguatinga	Escola Classe Nº 25	1966	1965	DESATIVADA
Sobradinho	Sem código	Escola Classe 06 de Sobradinho	Escola Classe Nº 6	1966	1965	EXTINTA
Gama	Sem código	Escola Classe Vargem da Bênção	Escola Rural Vargem da Bênção	1966	1965	DESATIVADA
Taguatinga	Sem código	Ginásio Noturno de Taguatinga 1 - GNT-1	Ginásio Noturno de Taguatinga	1966	1965	EXTINTA
Núcleo Bandeirante	53007000	Escola Classe Ipê	Escola Rural D. Nenem Hermes Lima	1966	1966	ATIVA
Sobradinho	53005465	Centro de Ensino Médio 01 de Sobradinho	Ginásio Provisório de Sobradinho - Sobradinho	1966	1966	ATIVA
Sobradinho	53005775	Escola Classe Rua do Mato	Escola Rural da Rua do Mato	1968	1966	ATIVA
Ceilândia	53008154	Escola Classe Jibóia	Escola Rural Jardim das Oliveiras	1966	1966	ATIVA
Gama	53002890	Escola Classe 12 do Gama	Escola Classe Nº 12	1966	1966	ATIVA
Brazlândia	53005147	Escola Classe Almécegas	Escola Rural da Almécegas	1966	1966	ATIVA
Plano Piloto	Sem código	Escola Classe 02 do Cruzeiro	Escola Classe Nº 2 do SRES Cruzeiro, incorporada ao Centro de Ensino de 1º Grau 01 do Cruzeiro, hoje Centro de Ensino Fundamental 01 do Cruzeiro	1966	1966	INCORPORADA
Plano Piloto	Sem código	Escola Classe 03 do Cruzeiro	Escola Classe Nº 3 do SRES, incorporada ao Centro de Ensino de 1º Grau 01 do Cruzeiro, hoje Centro de Ensino Fundamental 01 do Cruzeiro	1966	1966	INCORPORADA
Taguatinga	Sem código	Escola Classe Nº 5 (Taguatinga)	Escola Classe Nº 5 de Taguatinga, incorporada à Escola Classe 23 de Taguatinga, hoje Centro de Educação Infantil 04 de Taguatinga	1966	1966	INCORPORADA
Taguatinga	Sem código	Escola Classe Nº 7 (Taguatinga)	Escola Classe Nº 7, incorporada à Escola Classe 27 de Taguatinga	1966	1966	INCORPORADA
Sobradinho	Sem código	Escola Classe Nº 4 (Sobradinho)	Escola Classe Nº 4, incorporada ao Centro de Ensino de 1º Grau 04 de Sobradinho, hoje Centro de Ensino Fundamental 04 de Sobradinho.	1966	1966	INCORPORADA
Taguatinga	Sem código	Escola Classe 26 de Taguatinga	Escola Classe Nº 26	1966	1966	DESATIVADA
Recanto das Emas	53009371	Centro de Ensino Fundamental Granja das Oliveiras	Escola Rural Granja das Oliveiras	1966	1966	EXTINTA
Planaltina	53006470	Escola Classe Núcleo do Jardim	Escola Rural Núcleo do Jardim	1966	1966	EXTINTA
Paranoá	Sem código	Escola Classe Curado	Escola Rural Fazenda Curado	1966	1966	EXTINTA

CRE	Código INEP	Nome Atual	Primeiro Nome da Escola	Ano de Criação Oficial	Início das Atividades	Situação em 2020
Plano Piloto	Sem código	Escola Classe da Av. L2 - Norte	Não houve alteração	1966	1966	EXTINTA
Plano Piloto	Sem código	Escola Classe da Av. L2 - Sul	Não houve alteração	1966	1966	EXTINTA
Plano Piloto	Sem código	Escola Classe Nº 2 do Planalto (Construção de madeira)	Não houve alteração	1966	1966	EXTINTA
Plano Piloto	Sem código	Escola Classe da 6ª Zona Aérea	Não houve alteração	1966	1966	EXTINTA
Plano Piloto	Sem código	Escola Classe Camargo Corrêa	Não houve alteração	1966	1966	EXTINTA
Plano Piloto	Sem código	Escola Agrupada do Parque Nacional	Não houve alteração	1966	1966	EXTINTA
Plano Piloto	Sem código	Ginásio Noturno do Setor Leste - 1 - GNSL-1	Ginásio Provisório Leste - Plano Piloto	1966	1966	EXTINTA
Plano Piloto	Sem código	Ginásio Noturno do Setor Oeste - 1 - GNSO-1	Ginásio Provisório Oeste - Plano Piloto	1966	1966	EXTINTA
Taguatinga	Sem código	Escola Rural Núcleo Agrícola de Taguatinga	Escola Rural Núcleo Agrícola de Taguatinga	1966	1966	EXTINTA
Taguatinga	Sem código	Ginásio Noturno de Taguatinga 2 - GNT-2	Ginásio Provisório de Taguatinga - Taguatinga	1966	1966	EXTINTA
Gama	Sem código	Escola Classe 08 (Gama)	Não houve alteração	1966	1966	EXTINTA
Sobradinho	Sem código	Escola Classe Nº 3 (Sobradinho)	Não houve alteração	1966	1966	EXTINTA
Sobradinho	Sem código	Escola do Nazareno	Não houve alteração	1966	1966	EXTINTA
Planaltina	Sem código	Escola Classe São Vicente de Paula de Planaltina	Escola Rural São Vicente de Paula	1966	1966	EXTINTA
Núcleo Bandeirante	Sem código	Escola Classe Primavera	Não houve alteração	1966	1966	EXTINTA
Núcleo Bandeirante	Sem código	Escola Classe da Vila do IAPI	Não houve alteração	1966	1966	EXTINTA
Núcleo Bandeirante	Sem código	Escola Rural Estação Florestal	Não houve alteração	1966	1966	EXTINTA
Núcleo Bandeirante	Sem código	Ginásio Noturno do Núcleo Bandeirante 1 - GNNB-1	Ginásio Noturno do Núcleo Bandeirante	1966	1966	EXTINTA
Não informada	Sem código	Escola Rural do Vale da Samambaia	Não houve alteração	1966	1966	EXTINTA
Não informada	Sem código	Escola Rural Vereda Grande	Não houve alteração	1966	1966	EXTINTA
Plano Piloto	53001737	Escola Classe 410 Sul	Escola Classe da SQ 410 - Sul	1966	1967	ATIVA
Plano Piloto	53001605	Escola Classe 305 Sul	Escola Classe da SQ 305 - Sul	1966	1967	ATIVA
Plano Piloto	53001630	Escola Classe 312 Norte	Escola Classe da SQ 312 - Norte	1966	1967	ATIVA
Planaltina	53006046	Centro Educacional Taquara	Escola Rural Pípiripau Taquara	1966	1967	ATIVA
Brazlândia	53005210	Centro Educacional Irmã Maria Regina Velanes Régis	Escola Rural do Rodeador	1966	1967	ATIVA
Planaltina	53006054	Centro Educacional Várzeas	Escola Rural Várzeas	1966	1967	ATIVA
Gama	53009398	Escola Classe Córrego Barreiro	Escola Rural Córrego Barreiro	1968	1967	ATIVA




CRE	Código INEP	Nome Atual	Primeiro Nome da Escola	Ano de Criação Oficial	Início das Atividades	Situação em 2020
Plano Piloto	53002334	Jardim de Infância 312 Norte	Jardim de Infância da SQ 312 da Asa Norte Residencial	1968	1968	ATIVA
Gama	53002911	Escola Classe 14 do Gama	Escola Classe Nº 14	1966	1968	ATIVA
Gama	53002920	Escola Classe 15 do Gama	Escola Classe Nº 15	1968	1968	ATIVA
Taguatinga	53004183	Centro de Educação Infantil 01 de Taguatinga	Escola Classe Nº 28	1968	1968	ATIVA
Sobradinho	53005643	Centro de Educação Infantil 03 de Sobradinho	Escola Classe Nº 7	1966	1968	ATIVA
Guará	53008618	Escola Classe 07 do Guará	Escola Classe do Parque Guará	1968	1968	ATIVA
Planaltina	53006437	Escola Classe Frigorífico Industrial	Escola Rural Frigorífico Industrial	1968	1968	ATIVA
Taguatinga	53004167	Centro de Educação Infantil 05 de Taguatinga	Escola Classe Nº 24	1966	1968	ATIVA
Núcleo Bandeirante	53007131	Escola Classe 04 do Núcleo Bandeirante	Escola Classe Nº 4	1966	1968	ATIVA
Taguatinga	53004094	Escola Classe 15 de Taguatinga	Escola Classe Nº 15	1966	1968	ATIVA
Gama	53002903	Jardim de Infância 03 do Gama	Escola Classe Nº 13	1966	1968	ATIVA
Planaltina	53006364	Centro de Ensino Fundamental Cerâmicas Reunidas Dom Bosco	Escola Rural Cerâmica Três Coelhos	1966	1968	ATIVA
Taguatinga	53004159	Centro de Educação Infantil 04 de Taguatinga	Escola Classe Nº 23	1966	1968	ATIVA
Taguatinga	53004086	Escola Classe 13 de Taguatinga	Escola Classe Nº 13	1966	1968	ATIVA
Taguatinga	53004175	Escola Classe 27 de Taguatinga	Escola Classe Nº 27	1966	1968	ATIVA
Sobradinho	53005694	Escola Classe Boa Vista	Escola Rural da Boa Vista	1968	1968	ATIVA
Taguatinga	Sem código	Ginásio Noturno de Taguatinga Sul 1 - GNTS-1	Ginásio Provisório de Taguatinga Sul, transformado juntamente com o Centro de Ensino de 1º Grau 06 de Ceilândia em Centro Educacional Nº 1 de Ceilândia, hoje Escola Classe 64 de Ceilândia	1968	1968	TRANSFORMADA
Plano Piloto	Sem código	Ginásio Noturno do Setor Leste nº 2 - GNSL-2	Ginásio Provisório Leste Nº 2 - Plano Piloto, transformado juntamente com o Centro de Ensino de 1º Grau 06 do Guará II em Centro Educacional Nº 01 do Guará	1968	1968	TRANSFORMADA
Sobradinho	Sem código	Escola Classe Nº 8 (Sobradinho)	Escola Classe Nº 8, transformada em Centro de Ensino de 1º Grau 06 de Sobradinho, hoje Escola Classe 15 de Sobradinho.	1968	1968	TRANSFORMADA
Plano Piloto	53001656	Escola Classe 315 Sul	Escola Classe da SQ 315 Sul	1968	1968	EXTINTA
Sobradinho	Sem código	Escola Classe Cachoeira	Escola Rural da Cachoeira	1966	1968	EXTINTA
Plano Piloto	Sem código	Escola Agrupada do Reservatório nº. 2	Não houve alteração	1968	1968	EXTINTA


CRE	Código INEP	Nome Atual	Primeiro Nome da Escola	Ano de Criação Oficial	Início das Atividades	Situação em 2020
Plano Piloto	Sem código	Escola Agrupada da Construtora Mendes Júnior S/A	Não houve alteração	1968	1968	EXTINTA
Plano Piloto	Sem código	Ginásio Noturno da Asa Norte 1 - GNAN - 1	Ginásio Provisório da Asa Norte - Plano Piloto	1968	1968	EXTINTA
Plano Piloto	Sem código	Ginásio Noturno do Setor Oeste - 2 - GNSO-2	Ginásio Provisório Leste Nº 1 - Plano Piloto	1968	1968	EXTINTA
Gama	Sem código	Ginásio Noturno do Gama 1 - GNG-1	Ginásio Provisório do Gama - Gama	1968	1968	EXTINTA
Taguatinga	Sem código	Ginásio Noturno de Taguatinga Norte 1 - GNTN-1	Ginásio Provisório de Taguatinga Norte - Taguatinga	1968	1968	EXTINTA
Sobradinho	Sem código	Ginásio Noturno de Sobradinho 1 - GNS-1	Ginásio Provisório de Sobradinho - Sobradinho	1968	1968	EXTINTA
Núcleo Bandeirante	Sem código	Ginásio Noturno do Núcleo Bandeirante 2 - GNNB -2	Ginásio Provisório do Núcleo Bandeirante	1968	1968	EXTINTA
Núcleo Bandeirante	Sem código	Escola Classe Nº 6 (Núcleo Bandeirante)	Não houve alteração	1968	1968	EXTINTA
Núcleo Bandeirante	Sem código	Escola Classe Nº 2 - Invasão do IAPI	Não houve alteração	1968	1968	EXTINTA
Núcleo Bandeirante	Sem código	Escola Classe Nº 3 - Invasão do IAPI	Não houve alteração	1968	1968	EXTINTA
Núcleo Bandeirante	Sem código	Escola Classe Nº 4 - Invasão do IAPI	Não houve alteração	1968	1968	EXTINTA
Núcleo Bandeirante	Sem código	Escola Classe Nº 5 - Invasão do IAPI	Não houve alteração	1968	1968	EXTINTA
Núcleo Bandeirante	Sem código	Escola Classe Nº 6 - Invasão do IAPI	Não houve alteração	1968	1968	EXTINTA
Guará	Sem código	Escola Classe do SRIA - Mutirão	Não houve alteração	1968	1968	EXTINTA
Taguatinga	53004140	Escola Bilíngue Libras e Português Escrito de Taguatinga	Escola Classe Nº 21	1966	1969	ATIVA
Plano Piloto	53001710	Escola Classe 407 Norte	Escola Classe da SQ 407 - Norte	1969	1969	ATIVA
Núcleo Bandeirante	53007018	Escola Classe Kanegae	Escola Rural do Kanegas	1968	1969	ATIVA
Planaltina	53005988	Centro Educacional Pipiripau II	Escola Rural Pipiripau Nº 2	1969	1969	ATIVA
Paranoá	53006836	Escola Classe Capão Seco	Escola Rural Capão Seco	1969	1969	ATIVA
Gama	53002938	Escola Classe 16 do Gama	Escola Classe Nº 16	1969	1969	ATIVA
Sobradinho	53005848	Centro de Ensino Especial 01 de Sobradinho	Escola Classe Nº 9	1969	1969	ATIVA
Plano Piloto	53001800	Escola Classe do Setor Militar Urbano	Escola Classe do Setor Militar Urbano	1969	1969	ATIVA
Guará	53008570	Escola Classe 02 do Guará	Escola Classe Nº 2	1969	1969	ATIVA
Guará	53008561	Escola Classe 01 do Guará	Escola Classe Nº 1	1969	1969	ATIVA
Plano Piloto	53000889	Centro de Ensino Fundamental 04 de Brasília	Escola Classe da SQ 113 - Sul	1969	1969	ATIVA
Brazlândia	53005104	Escola Classe 05 de Brazlândia	Ginásio de Brazlândia	1970	1969	ATIVA

CRE	Código INEP	Nome Atual	Primeiro Nome da Escola	Ano de Criação Oficial	Início das Atividades	Situação em 2020
Brazlândia	53005180	Escola Classe INCRA 06	Escola Rural INCRA 06	1976	1969	ATIVA
Brazlândia	53004981	Centro Educacional INCRA 08	Escola Rural INCRA 08	1976	1969	ATIVA
Ceilândia	53008146	Centro Educacional INCRA 09	Escola Rural INCRA 09	1976	1969	ATIVA
Planaltina	53006569	Escola Classe São Gonçalo	Escola Rural São Gonçalo	1976	1969	PARALISADA
Plano Piloto	Sem código	Escola Classe Provisória do SHCES - Cruzeiro	Não houve alteração	1966	1969	EXTINTA
Taguatinga	Sem código	Escola Classe Provisória de Taguatinga	Não houve alteração	1969	1969	EXTINTA
Taguatinga	Sem código	Escola Rural Mocambo	Não houve alteração	1968	1969	EXTINTA
Brazlândia	Sem código	Escola Rural Rocinha	Não houve alteração	1968	1969	EXTINTA
Núcleo Bandeirante	Sem código	Escola Classe Nº 8 (Núcleo Bandeirante)	Não houve alteração	1969	1969	EXTINTA
Plano Piloto	Sem código	Escola Parque do CE Elementar Nº 2 - Entrequadras 305/306 Sul	Não houve alteração	1969	1969	EXTINTA
Plano Piloto	Sem código	Escola Parque do CE Elementar Nº 3 - Entrequadras 212/213 Sul	Não houve alteração	1969	1969	EXTINTA
Plano Piloto	Sem código	Escola Parque do CE Elementar Nº 4 - Entrequadras 208/209 Norte	Não houve alteração	1969	1969	EXTINTA
Taguatinga	53004191	Escola Classe 29 de Taguatinga	Escola Classe Nº 29	1969	1970	ATIVA
Plano Piloto	53001745	Escola Classe 411 Norte	Escola Classe da SQ 411 - Norte	1969	1970	ATIVA
Sobradinho	53005732	Escola Classe Engenho Velho	Escola Rural Engenho Velho	1966	1970	ATIVA
Brazlândia	53005040	Centro de Ensino Especial 01 de Brazlândia	Escola Classe Nº 2	1969	1970	ATIVA
Sobradinho	53005767	Escola Classe Ribeirão	Escola Rural da Fazenda Ribeirão	1969	1970	ATIVA
Brazlândia	53005082	Escola Classe 03 de Brazlândia	Escola Classe Nº 3	1969	1971	ATIVA
Guará	53008626	Escola Classe do SRIA	Escola Classe do S.I.A	1968	1979	ATIVA
Planaltina	53006577	Escola Classe Tangará 106	Escola Rural Pipiripau de Planaltina	1968	1970	EXTINTA

Fonte: Autoras



# ANEXOS



**Escolas que iniciaram  
as atividades  
até o ano de 1960**



# Centro de Ensino Fundamental 02 de Planaltina

Criado pelo Decreto "N" nº 481 de 14/01/1966 como *Escola Paroquial*



Fonte: DISTRITO FEDERAL, 2015.

Código do INEP:  
**53006003**

Endereço:  
**Avenida São Paulo, Q 52, lote 02/06,  
Setor tradicional**

Região Administrativa:  
**Planaltina**

Localização:  
**Urbana**

Regional de Ensino:  
**Planaltina**

Situação de Funcionamento:  
**Ativa**

Coordenadas:  
**-15.622235; -47.656871**

Fonte: BRASIL, Educacenso, 2020; DISTRITO FEDERAL, Censo Escolar DF, 2020.

## Histórico

Ato de Criação: <b>Decreto "N" nº 481 GDF, de 14/01/1966, DOU 19 de 27/01/1966, p. 1.038</b> (Considerado como ato de criação por relacioná-lo como integrante da rede oficial de ensino do DF)		1ª Diretora em 1936 como escola particular: <b>Gabriela Guimarães de Freitas</b> 1º Diretor em 1960 como escola pública: <b>Padre José Zintu</b>	Criação: <b>Março de 1936</b>
			Inclusão na Rede oficial de Ensino do DF: <b>1962</b>
	Denominação	Legislação	Transformação / outras alterações
1	Escola Paroquial de Planaltina	Resolução nº 95 – CD de 21/10/1976, DODF 30, Suplemento de 11/02/1977, anexo III, p. 01-81	Centro de Ensino de 1º Grau 02 de Planaltina
2	Centro de Ensino de 1º Grau 02 de Planaltina	Instrução nº 57 de 29/01/1980, Atos Normativos da FEDF, v. III. p. 1.218	Vincula ao Complexo Escolar "A" de Planaltina, hoje Regional de Ensino de Planaltina
3	Centro de Ensino de 1º Grau 02 de Planaltina	Portaria nº 129 de 18/07/2000, DODF 137 de 19/07/2000, p. 13-22	Centro de Ensino Fundamental 02 de Planaltina

Fonte: DISTRITO FEDERAL, v. I, 1985, p. 297; DODF; SINJ-DF.

Segundo o Projeto Político Pedagógico “em 08 de fevereiro de 1937, na residência de Dona Etelvina da Silva Campos, sob a presidência do Frei Benevenuto Casabant se concretizava um sonho audacioso: criar uma escola para atender meninos e meninas de todas as camadas sociais, mudando o nome para Escola São Sebastião de Planaltina, apelidada carinhosamente de Escola Paroquial, por pertencer à Paróquia de São Sebastião. Foram designados os Protetores dessa escola: Manoel Ribeiro de Freitas, Horácio de Almeida Campos, Maria Abadia Bonfim e Olívia Campos Guimarães. Em 11/02/1938, a escola foi registrada na Secretaria de Educação do Estado de Goiás, sendo legalmente constituída. Através do Ato nº 1.438, de 30/10/1950 ocorre a transferência das Escolas Isoladas dos Municípios de Corumbá de Goiás e Aurilândia para o Município de Planaltina, com a Denominação Anterior Escolas Reunidas São Sebastião, tendo como Diretora Dona Amélia Lopes Guimarães. Em 1954, tem-se registro de ser diretora a Professora Áurea Gonçalves. Em 1956 tem-se registros de, novamente, ser designada Escola Paroquial São Sebastião, sob direção de Dona Amélia Lopes Guimarães. Com a inauguração de Brasília, em 1963, a Escola Paroquial São Sebastião deixa o prédio da Paróquia da cidade, passando a funcionar no endereço atual.” (DISTRITO FEDERAL, 2019, p. 09).

De acordo com o livro das Escolas da FEDF, vol I, esta escola “Se originou da Escola Paroquial de Planaltina, criada em 1936, pelos padres dominicanos, por iniciativa do Frei Benevenuto Casabant.” (...) e Gabriela Guimarães de Freitas (D. Morena), que foi sua primeira diretora.” (DISTRITO FEDERAL, v.I, 1985, p. 297). Esse estabelecimento de ensino funcionou como escola particular até, aproximadamente, 1959, no antigo prédio, que era de propriedade da Paróquia de São Sebastião. Posteriormente passou a funcionar como escola pública, por força de um convênio firmado entre a Paróquia e a FEDF (DISTRITO FEDERAL, v.I, 1985, p. 297).

“Em 1974, a Escola Paroquial de Planaltina passou a ocupar o prédio construído pelo GDF em 1961, para funcionamento do Ginásio de Planaltina” (DISTRITO FEDERAL, v.I, 1985, p. 297).

O livro Origem do Sistema Educacional de Brasília relata que a escola passou a integrar o sistema de ensino da rede oficial do Distrito Federal em 1962 (DISTRITO FEDERAL, 1984, p. 18).

# Escola Classe Granja do Torto

Criada pelo Decreto "N" nº 481 de 14/01/1966 como *Escola Classe do Torto*

Código do INEP:  
**53001818**

Endereço:  
**Granja do Torto, Área Especial S/N**

Região Administrativa:  
**Brasília**

Localização:  
**Urbana**

Regional de Ensino:  
**Plano Piloto**

Situação de Funcionamento:  
**Ativa**

Coordenadas:  
**-15.7052429; -47.9117538**



Fonte: DISTRITO FEDERAL, 2019.

Fonte: BRASIL, Educacenso, 2020; DISTRITO FEDERAL, Censo Escolar DF, 2020.

## Histórico

Ato de Criação: <b>Decreto "N" nº 481-GDF, de 14/01/1966, DOU 19 de 27/01/1966, p. 1.038</b> (Considerado como ato de criação e de transformação)			1ª Diretora em 1968: <b>Margarida Frechiani Poubel</b>	Início das Atividades: <b>Março de 1958</b>
	Denominação	Legislação	Transformação / outras alterações	
1	Conhecida anteriormente como Escola da Granja do Torto	Decreto "N" nº 481 – GDF de 14/01/1966, DOU 19 de 27/01/1966, p. 1.038	Escola Classe do Torto	
2	Escola Classe do Torto	Instrução nº 68 de 29/01/1980, Atos Normativos da FEDF, v. III. p. 1.235	Vincula ao Complexo Escolar "B" de Brasília, hoje Regional de Ensino do Plano Piloto	
3	Escola Classe do Torto	Portaria nº 129 de 18/07/2000, DODF 137, de 19/07/2000, p. 13-22	Escola Classe Granja do Torto	

Fonte: DISTRITO FEDERAL, v.I, 1985, p. 163; DODF; SINJ-DF.

Na época a escola funcionava, em prédio provisório de madeira, com 86 alunos matriculados (DISTRITO FEDERAL, 1984, p. 24; MUSEU DA EDUCAÇÃO DO DISTRITO FEDERAL, 2017).

Segundo a Ata 4ª CD – FEDF, de 08/11/1960, a escola existente no local era insuficiente para a quantidade de crianças residentes nas proximidades da mesma, sendo então proposta a construção de uma escola definitiva, mista, com 04 salas de aula (FEDF, 1960).

4) - Torto: - Grupo populacional: Granja G-3 e acampamento. Há uma escola de madeira com 2 salas de aula. Já é insuficiente. Poder-se-á construir uma escola definitiva, mista, com 4 salas de aula.

Livro Ata do Conselho Diretor da FEDF, Ata da Quarta Reunião, 08/11/1960.

De acordo com o Projeto Político Pedagógico de 2019, a escola tinha como principal objetivo atender a comunidade que trabalhava na Fazenda Riacho do Torto, além dos filhos de funcionários da Novacap, da Secretaria da Agricultura, da CAESB e da antiga Fundação Zoobotânica. (DISTRITO FEDERAL, 2019, p. 05).

# Centro Educacional Fercal

Criado pelo Decreto "N" nº 481 de 14/01/1966 como *Escola Rural da Fercal*



Fonte: GOOGLE MAPS, 2019.

Código do INEP:  
**53005392**

Endereço:  
**DF 205, Setor Habitacional Fercal**

Região Administrativa:  
**Fercal**

Localização:  
**Urbana**

Regional de Ensino:  
**Sobradinho**

Situação de Funcionamento:  
**Ativa**

Coordenadas:  
**-15.590701; -47.880880**

Fonte: BRASIL, Educacenso, 2020; DISTRITO FEDERAL, Censo Escolar DF, 2020.

## Histórico

	Denominação	Legislação	Transformação / outras alterações
	Ato de Criação: <b>Decreto "N" nº 481-GDF, de 14/01/1966, DOU 19 de 27/01/1966, p. 1.038</b> (Considerado como ato de criação e de transformação)		
		Diretora em 1976: <b>Maria Zuleide Cordeiro Bezerra</b>	Início das Atividades: <b>1959</b>
1	Escola da Fercal	Decreto "N" nº 481 – GDF de 14/01/1966, DOU 19 de 27/01/1966, p. 1.038	Escola Rural da Fercal
2	Escola Rural da Fercal	Resolução nº 95 – CD de 21/10/1976, DODF 30, Suplemento de 11/02/1977, anexo III, p. 01-81	Escola Classe da Fercal
3	Escola Classe da fercal	Instrução nº 71 de 29/01/1980, Atos Normativos da FEDF, v. III. p. 1.239	Vincula ao Complexo Escolar "A" de Sobradinho, hoje Regional de Ensino de Sobradinho
4	Escola Classe da Fercal	Resolução nº 1.360 – CD de 28/02/1985, DODF 55, de 21/03/1985, p. 22	Centro de Ensino de 1º Grau Fercal
5	Centro de Ensino de 1º Grau Fercal	Portaria nº 129 de 18/07/2000, DODF 137 de 19/07/2000, p. 13-22	Centro de Ensino Fundamental Fercal
6	Centro de Ensino Fundamental Fercal	Portaria nº 101 de 10/04/2013, DODF 74 de 11/04/2013, p. 07	Centro Educacional Fercal

Fonte: DISTRITO FEDERAL, v. I, 1985, p. 355; DODF; SINJ-DF.

Segundo o Projeto Político Pedagógico, "(...) grupo escolar criado para atender os filhos de funcionários das pedreiras da região no ano de 1958, que estava estabelecido no canteiro de obras em um galpão de madeira. Devido a insalubridade do ambiente, e por meio da doação de um terreno por parte da Sra. Maria de Lourdes Alarcão, o grupo escolar foi transferido em meados da década de 60, para o local onde atualmente a escola encontra-se construída, mas ainda era de madeira e não comportava com conforto os estudantes e equipe docente. Em 1976, uma parte da escola foi construída e entregue à comunidade iniciando suas atividades em 9 de fevereiro do mesmo ano, sob a direção de Maria Zuleide Cordeiro Bezerra. A inauguração da escola ocorreu em 7 de março de 1977" (DISTRITO FEDERAL, 2015-2016, p. 5-6).

De acordo com o livro A origem do sistema educacional de Brasília, em 1959 a escola funcionava com 40 alunos matriculados (DISTRITO FEDERAL, 1984; MUSEU DA EDUCAÇÃO DO DISTRITO FEDERAL, 2017).



# Centro de Ensino Fundamental Metropolitana

Criado pelo Decreto "N" nº 481 de 14/01/1966 como *Escola Classe Metropolitana*

Código do INEP:  
**53007069**

Endereço:  
**Rua 01, lote 06, Praça da Metropolitana**

Região Administrativa:  
**Núcleo Bandeirante**

Localização:  
**Urbana**

Regional de Ensino:  
**Núcleo Bandeirante**

Situação de Funcionamento:  
**Ativa**

Coordenadas:  
**-15.8817063; -47.9751202**



Fonte: DISTRITO FEDERAL, 2019.

Fonte: BRASIL, Educacenso, 2020; DISTRITO FEDERAL, Censo Escolar DF, 2020.

## Histórico

Ato de Criação:

**Decreto "N" nº 481 GDF, de 14/01/1966, DOU 19 de 27/01/1966, p. 1.038** (Considerado como ato de criação e de transformação)

1ª Diretora:  
**Maria de Lourdes Fávila**

Início das Atividades:  
**20 de abril de 1959**

	Denominação	Legislação	Transformação / outras alterações
1	Escola da Metropolitana	Decreto "N" nº 481 – GDF de 14/01/1966, DOU 19 de 27/01/1966, p. 1.038	Escola Classe Metropolitana
2	Escola Classe Metropolitana	Instrução nº 58 de 29/01/1980, Atos Normativos da FEDF, v. III. p. 1.220	Vincula ao Complexo Escolar "A" do Núcleo Bandeirante, hoje Regional de Ensino do Núcleo Bandeirante
3	Escola Classe Metropolitana	Resolução nº 3.959 de 03/02/1993, DODF 57 de 19/03/1993, p. 05	Centro de Ensino de 1º Grau Metropolitana
4	Centro de Ensino de 1º Grau Metropolitana	Portaria nº 129 de 18/07/2000, DODF 137, de 19/07/2000, p. 13-22	Centro de Ensino Fundamental Metropolitana

Fonte: DISTRITO FEDERAL, v. II, 1985, p. 289; DODF; SINJ-DF.

Em 1959, quando foi inaugurada, era uma construção feita de madeira, funcionava com 162 alunos matriculados e trabalhavam as professoras Maria de Lourdes Fávila, Ilda Teles de Faria, Lígia de Oliveira, Ítala da Silva Conde, Iza Galvão Ribeiro de Melo (professora horista) (DISTRITO FEDERAL, 1984, p. 24; MUSEU DA EDUCAÇÃO DO DISTRITO FEDERAL, 2017).

# Centro de Ensino Fundamental Tamanduá

Criado pelo Decreto "N" nº 481 de 14/01/1966 como *Escola Rural do Tamanduá*



Fonte: DISTRITO FEDERAL, 2019.

Código do INEP:  
**53009347**

Endereço:  
**DF 180 KM 61 Ponte Alta de Cima –  
Recanto das Emas**

Região Administrativa:  
**Recanto das Emas**

Localização:  
**Rural**

Regional de Ensino:  
**Gama**

Situação de Funcionamento:  
**Ativa**

Coordenadas:  
**-15.939366; -48.143313**

Fonte: BRASIL, Educacenso, 2020; DISTRITO FEDERAL, Censo Escolar DF, 2020.

## Histórico

	Denominação	Legislação	Transformação / outras alterações
	Ato de Criação: <b>Decreto "N" nº 481-GDF, de 14/01/1966, DOU 19 de 27/01/1966, p. 1.038</b>		Início das Atividades: <b>Mai de 1959</b>
	1ª Diretora: <b>Maria Augusta Faustino Ramalho</b>		
1	Escola Rural do Tamanduá	Resolução nº 95 – CD de 21/10/1976, DODF 30, Suplemento de 11/02/1977, anexo III, p. 01-81	Escola Classe do Tamanduá
2	Escola Classe do Tamanduá	Instrução nº 69 de 29/01/1980, Atos Normativos da FEDF, v. III. p. 1.236	Vincula ao Complexo Escolar "A" do Gama, hoje Regional de Ensino do Gama.
3	Escola Classe do Tamanduá	Resolução nº 1.360 – CD de 28/02/1985, DODF 55, de 21/03/1985, p. 22	Centro de Ensino de 1º Grau 01 Tamanduá
4	Centro de Ensino de 1º Grau 01 Tamanduá	Portaria nº 129 de 18/07/2000, DODF 137, de 19/07/2000, p. 13-22	Centro de Ensino Fundamental Tamanduá
5	Centro de Ensino Fundamental Tamanduá	Portaria nº 194 de 21/05/2001, DODF 101, de 25/05/2001, p. 44	Alteração de vinculação da Regional de Ensino do Gama para Regional de Ensino do Recanto das Emas
6	Centro de Ensino Fundamental Tamanduá	Portaria nº 03 de 12/01/2004, DODF 14, de 21/01/2004, p. 11	Alteração de vinculação da Regional de Ensino do Recanto das Emas para Regional de Ensino do Gama

Fonte: DISTRITO FEDERAL, v.II, 1985, p. 215; DODF; SINJ-DF.

Esta escola em 1959 era provisória e funcionava na Granja Modelo 1, também chamada de Granja do Tamanduá, com 52 alunos matriculados e trabalhava o professor José Francisco Ramos (DISTRITO FEDERAL, 1984, p. 24-45).

Segundo o Projeto Político Pedagógico, "O Centro de Ensino Fundamental Tamanduá, antes Escola Rural Tamanduá, iniciou suas atividades no ano de 1959. Somente sete anos depois, em 14/01/1966, foi reconhecida na rede oficial de ensino do DF, através do Decreto Nº 481/66. Nesta época as turmas eram multisseriadas, mas atendiam à necessidade local. Segundo depoimentos coletados a escola surgiu para atender crianças de uma área denominada Fazenda Tamanduá, onde viviam alunos oriundos do campo e que não tinham condições de estudarem em escolas na área urbana devido à dificuldade de acesso, sendo responsável a professora Maria Augusta Faustino Ramalho que em 14/09/1966 lavrou a ata de inauguração oficial da Escola Rural do Tamanduá." (DISTRITO FEDERAL, 2019, p. 07-08).



# Escola Classe 01 de Taguatinga

Criada pelo Decreto "N" nº 481 de 14/01/1966 como *Escola Classe Nº 1*

Código do INEP:  
**53004027**

Endereço:  
**QSC 01- Área Especial 01**

Região Administrativa:  
**Taguatinga**

Localização:  
**Urbana**

Regional de Ensino:  
**Taguatinga**

Situação de Funcionamento:  
**Ativa**



Coordenadas:  
**-15.835920; -48.062059**

Fonte: JORNAL TAGUACEI., 2019.

Fonte: BRASIL, Educacenso, 2020; DISTRITO FEDERAL, Censo Escolar DF, 2020.

## Histórico

Ato de Criação:  
**Decreto "N" nº 481 GDF, de 14/01/1966, DOU 19 de 27/01/1966, p. 1.038** (Considerado como ato de criação da Escola Classe 01 e da Escola Classe 14 e de transformação da Escola Classe 01)

1ª Diretora:  
**Anísia da Rocha Cravo, em 1959 como Escola Classe 01**  
**Jesuína dos Reis Mesquita, em 1964 como Escola Classe 14**

Início das Atividades:  
**Junho de 1959**

	Denominação	Legislação	Transformação / outras alterações
1	Grupo Escolar de Taguatinga, também conhecida como Escola de Taguatinga (Construção feita pela Novacap em 1959)	Decreto "N" nº 481 – GDF de 14/01/1966, DOU 19 de 27/01/1966, p. 1.038	Escola Classe Nº 1 (Foi relacionada neste decreto indevidamente, pois em 1964 a escola foi reconstruída e inaugurada como Escola Classe nº 14 de Taguatinga)
2	Em 24/8/1964 nova escola foi construída no mesmo terreno da Escola Classe Nº 1 e inaugurada como Escola Classe Nº 14	Decreto "N" nº 481 – GDF de 14/01/1966, DOU 19 de 27/01/1966, p. 1.038	Escola Classe Nº 14 (Considerado como ato de criação por ser o primeiro documento oficial a listar a escola)
3	Escola Classe Nº 1 de Taguatinga	Resolução nº 95 – CD de 21/10/1976, DODF 30, Suplemento de 11/02/1977, anexo III, p. 01-81	Extingue a escola (Acervo na Escola Classe Nº 14 de Taguatinga)
4	Escola Classe Nº 14 de Taguatinga	Resolução nº 95 – CD de 21/10/1976, DODF 30, Suplemento de 11/02/1977, anexo III, p. 01-81	Escola Classe 14 de Taguatinga
5	Escola Classe 14 de Taguatinga	Instrução nº 38 de 24/10/1979, Atos Normativos da FEDF, v. III. p. 1.180	Vincula ao Complexo Escolar "B" de Taguatinga, hoje Regional de Ensino de Taguatinga
6	Escola Classe 14 de Taguatinga	Resolução nº 1.612 – CD de 30/12/1985, DODF 07, Suplemento de 10/01/1986, p. 11	Escola Classe 01 de Taguatinga (Alteração feita após abaixo assinado da Comunidade)

Fonte: DISTRITO FEDERAL, v.II, 1985, p. 355 e 447; DODF; SINJ-DF.

“As atividades desta escola começaram em 05 de junho de 1959, com a Denominação Anterior de Grupo Escolar 01 de Taguatinga” (DISTRITO FEDERAL, 2018a, p. 02). Ao final de 1959 tinha 785 alunos matriculados, além de contar com um grupo de professores como: Anísia da Rocha Cravo (como Diretora), Natanry Lacerda, Maria de Lourdes Goulart, Zoé Guimarães Perezis, Maria do Socorro Brito Lyra de Freitas, Lêda Guimarães Freitas, Cleuza Apacerida Tâmbara, Iara Luzia Morlim, Oneide Medeiros, Maria Helena Paiva, Irma Maria da Glória Freitas Quintella (MUSEU DA EDUCAÇÃO DO DISTRITO FEDERAL, 2017).

Segundo Projeto Político Pedagógico 2018, “A criação desta Instituição Educacional deu-se pela necessidade de atender com serviços educacionais os pioneiros e os seus filhos, que ora fixavam-se nesta cidade após a construção da Nova Capital, houve uma busca por moradias e novos bairros foram surgindo, formulando novos traçados a Cidade Satélite de Taguatinga.” (DISTRITO FEDERAL, 2018a, p. 03).

Em 1964 a Escola Classe Nº 14 de Taguatinga foi construída no terreno onde funcionava a Escola Classe Nº 1 de Taguatinga (de 1959 a 1964), que fora desativada e demolida por causa das precárias condições do prédio. Em 1985, pela Resolução nº 1.612 de 30/12/1985, a escola retornou a denominar-se Escola Classe 01 de Taguatinga, através de abaixo-assinado feito pela comunidade local, que pleiteava a manutenção da memória histórica da primeira escola desta Cidade.

# Escola Classe Cerâmica da Bênção

Criada pelo Decreto "N" nº 481 de 14/01/1966 como *Escola Rural Cerâmica da Bênção*



Fonte: DISTRITO FEDERAL, 2019.

Código do INEP:

**53009770**

Endereço:

**Rua da Gameleira, Quadra 02, Área Especial**

Região Administrativa:

**São Sebastião**

Localização:

**Urbana**

Regional de Ensino:

**São Sebastião**

Situação de Funcionamento:

**Ativa**

Coordenadas:

**-15.904449; -47.769443**

Fonte: BRASIL, Educacenso, 2020; DISTRITO FEDERAL, Censo Escolar DF, 2020.

## Histórico

Ato de Criação:

**Decreto "N" nº 481-GDF, de 14/01/1966, DOU 19 de 27/01/1966, p. 1.038** (Considerado como ato de criação e de transformação)

Diretora em 1968:

**Dalva Bittencourt Salazar da Veiga**

Início das Atividades:

**Agosto de 1959**

	Denominação	Legislação	Transformação / outras alterações
1	Escola Cerâmica da Bênção	Decreto "N" nº 481 – GDF de 14/01/1966, DOU 19 de 27/01/1966, p. 1.038	Escola Rural Cerâmica da Bênção
2	Escola Rural Cerâmica da Bênção	Resolução nº 95 – CD de 21/10/1976, DODF 30, Suplemento de 11/02/1977, anexo III, p. 01-81	Escola Classe Cerâmica da Bênção
3	Escola Classe Cerâmica da Bênção	Instrução nº 58 de 29/01/1980, Atos Normativos da FEDF, v. III. p. 1.220	Vincula ao Complexo Escolar "A" do Núcleo Bandeirante, hoje Regional de Ensino do Núcleo Bandeirante
4	Escola Classe Cerâmica da Bênção	Instrução nº 700 de 11/02/1999, DODF 32 de 17/02/1999, p. 07	Alteração de vinculação da Regional de Ensino do Núcleo Bandeirante para Regional de Ensino do Paranoá
5	Escola Classe Cerâmica da Bênção	Decreto nº 28.007, DODF 107 DE 05/06/2007, p. 01-07	Alteração de vinculação da Regional de Ensino do Paranoá para Regional de Ensino de São Sebastião

Fonte: DISTRITO FEDERAL, v. II, 1985, p. 278; DODF; SINJ-DF.

Segundo DISTRITO FEDERAL (1984), esta escola foi relacionada no Plano de Realizações Provisórias de 1959 (DISTRITO FEDERAL, 1984, p. 45).

De acordo com o Projeto Político Pedagógico de 2017 “na elaboração do histórico da escola, utilizou-se como base material, os dados colhidos junto à comunidade, então sob a forma oral, donde se tem que alguns fragmentos podem constar de forma imprecisa, considerando que a escola foi a primeira a ser construída na cidade, todavia, não foi encontrada documentação formal acerca do tema” (DISTRITO FEDERAL, 2017, p. 07).

Ainda segundo o Projeto Político Pedagógico, a primeira escola de São Sebastião, foi construída entre junho e outubro de 1958, na localidade de onde saíam materiais como cerâmica, tijolos e telhas, para a construção da capital. Os “filhos dos trabalhadores precisavam de local para estudar, não tendo como se locomoverem para outras localidades onde havia escola” (DISTRITO FEDERAL, 2017, p. 07).

# Escola Classe 308 Sul

Criada pelo Decreto "N" nº 481 de 14/01/1966 como *Escola Classe da SQ 308 - Sul*

Código do INEP:  
**53001621**

Endereço:  
**SQS 307/308, Área Especial**

Região Administrativa:  
**Brasília**

Localização:  
**Urbana**

Regional de Ensino:  
**Plano Piloto**

Situação de Funcionamento:  
**Ativa**

Coordenadas:  
**-15.8136166; -47.9053277**



Fonte: DISTRITO FEDERAL, 2019.

Fonte: BRASIL, Educacenso, 2020; DISTRITO FEDERAL, Censo Escolar DF, 2020.

## Histórico

Ato de Criação:  
**Decreto "N" nº 481-GDF, de 14/01/1966, DOU 19 de 27/01/1966, p. 1.038**

1ª Diretora:  
**Stella dos Cherubins  
Guimarães Trois**

Início das Atividades:  
**12 de setembro de 1959**

	Denominação	Legislação	Transformação / outras alterações
1	Escola Classe da SQ 308 – Sul	Resolução nº 95 – CD de 21/10/1976, DODF 30, Suplemento de 11/02/1977, anexo III, p. 01-81	Escola Classe 308 Sul
2	Escola Classe 308 Sul	Instrução nº 67 de 29/01/1980, Atos Normativos da FEDF, v. III. p. 1.232	Vincula ao Complexo Escolar "A" de Brasília, hoje Regional de Ensino do Plano Piloto

Fonte: DISTRITO FEDERAL, v.I, 1985, p. 67; DODF; SINJ-DF.

Segundo o Livro: "Origem do Sistema Educacional de Brasília" esta escola foi relacionada na Execução do Plano de obras como construção concluída, já em funcionamento em 1959, com 640 alunos ao final deste ano (DISTRITO FEDERAL, 1984, p. 24).

A Escola Classe 308 Sul foi projetada pelo "Departamento de Arquitetura da Novacap tendo duas construções retangulares interligadas por uma passarela coberta, um prédio menor, o setor administrativo, e um prédio maior com oito salas de aula, dois banheiros e uma cantina" (DISTRITO FEDERAL, 2019e, p. 10).

Foi inaugurada em 1959 por Juscelino Kubitschek e era custeada pelo Banco do Brasil. Em 14 de janeiro de 1966, com o Decreto nº 481/66, a escola passou a fazer parte da rede pública de ensino do Distrito Federal e em 1967, passou a ser mantida pela Fundação Educacional do Distrito Federal.

Segundo o Projeto Político Pedagógico a direção da escola "foi exercida pela professora Stella dos Cherubins Guimarães Trois. Naquela época, a escola possuía a missão que era "preparar a criança para o Brasil de amanhã", em consonância com os princípios preconizados pela "didática em ação" de Anísio Teixeira" (DISTRITO FEDERAL, 2019e, p. 09).



# Escola Classe Riacho Fundo

Criada pelo Decreto "N" nº 481 de 14/01/1966 como *Escola Rural do Riacho Fundo*



Fonte: GOOGLE MAPS, 2018.

Código do INEP:  
**53011015**

Endereço:  
**EPNB, DF 075, Granja Modelo do Riacho Fundo**

Região Administrativa:  
**Riacho Fundo**

Localização:  
**Rural**

Regional de Ensino:  
**Núcleo Bandeirante**

Situação de Funcionamento:  
**Ativa**

Coordenadas:  
**-15.8868086; -48.0451868**

Fonte: BRASIL, Educacenso, 2020; DISTRITO FEDERAL, Censo Escolar DF, 2020.

## Histórico

Ato de Criação:  
**Decreto "N" nº 481-GDF, de 14/01/1966, DOU 19 de 27/01/1966, p. 1.038** (Considerado como ato de criação e de transformação)

Diretora em 1979:  
**Marlene dos Santos Rodrigues**

Início das Atividades:  
**1959**

	Denominação	Legislação	Transformação / outras alterações
1	Escola da Granja do Riacho Fundo	Decreto "N" nº 481 – GDF de 14/01/1966, DOU 19 de 27/01/1966, p. 1.038	Escola Rural do Riacho Fundo
2	Escola Rural do Riacho Fundo	Resolução nº 95 – CD de 21/10/1976, DODF 30, Suplemento de 11/02/1977, anexo III, p.01-81	Escola Classe Riacho Fundo
3	Escola Classe Riacho Fundo	Instrução nº 58 de 29/01/1980, Atos Normativos da FEDF, v. III. p. 1.220	Vincula ao Complexo Escolar "A" do Núcleo Bandeirante, hoje Regional de Ensino do Núcleo Bandeirante

Fonte: DISTRITO FEDERAL, v. II, 1985, p. 293; DODF; SINJ-DF.

Segundo o Projeto Político Pedagógico “a Escola Classe Riacho Fundo, é conhecida como Ruralzinha, pois é considerada uma escola de área rural e está localizada numa área de preservação ambiental na Granja Modelo Riacho Fundo, onde a escola é cercada por algumas pequenas chácaras. (...) No início, funcionava em um galpão. O mesmo onde ficavam alojados os funcionários solteiros da Granja Modelo do Riacho Fundo. Atendia os filhos dos funcionários desta granja, propriedade do governo brasileiro, onde se produzia de tudo: frutas, verduras, leite, carnes etc. Segundo relato da Sra. Edna, ex-funcionária da escola e uma das primeiras moradoras da região, a Fazenda, como era chamada (...) “era uma beleza, era a felicidade de todos, tinha de tudo com fartura”. Posteriormente, em 1978, “a escola foi transferida para o local onde funciona atualmente” (DISTRITO FEDERAL, 2018, p. 05).

De acordo com o livro “A origem do sistema educacional de Brasília” a escola funcionava em 1959 com 120 alunos matriculados (DISTRITO FEDERAL, 1984, p. 24).

# Centro de Ensino Fundamental 01 do Planalto

Criado pelo Decreto "N" nº 481 de 14/01/1966 como *Escola Classe Nº 1*

Código do INEP:

**53000854**

Endereço:

**Atualmente, em caráter provisório, está funcionando na SQS 315 Sul, Área Especial, antiga Escola Classe 315 Sul.**

Região Administrativa:

**Brasília**

Localização:

**Urbana**

Regional de Ensino:

**Plano Piloto**

Situação de Funcionamento:

**Ativa**



Coordenadas:

**-15.8282444; -47.924538**

Fonte: GOOGLE MAPS, 2017.

Fonte: BRASIL, Educacenso, 2020; DISTRITO FEDERAL, Censo Escolar DF, 2020.

## Histórico

Ato de Criação:

**Decreto "N" nº 481-GDF, de 14/01/1966, DOU 19 de 27/01/1966, p. 1.038** (Considerado como ato de criação e de transformação)

1ª Diretora:

**Elza Alves Kipgen**

Início das Atividades:

**1959**

	Denominação	Legislação	Transformação / outras alterações
1	Escola Engenheiro "Dr. Pery da Rocha França"	Decreto "N" nº 481 – GDF de 14/01/1966, DOU 19 de 27/01/1966, p. 1.038	Escola Classe Nº 1 do Planalto (Construção de madeira).
2	Escola Classe Nº 1 do Planalto	Resolução nº 95 – CD de 21/10/1976, DODF 30, Suplemento de 11/02/1977, anexo III, p. 01-81	Escola Classe 01 do Planalto
3	Escola Classe 01 do Planalto	Instrução nº 68 de 29/01/1980, Atos Normativos da FEDF, v. III. p. 1.235	Vincula ao Complexo Escolar "B" de Brasília, hoje Regional de Ensino do Plano Piloto
4	Escola Classe 01 do Planalto	Resolução nº 3.626 DE 11/12/1991, DODF 256 de 28/12/1991, p. 10	Centro de Ensino de 1º Grau 01 do Planalto
5	Centro de Ensino de 1º Grau 01 do Planalto	Portaria nº 129 de 18/07/2000, DODF 137, de 19/07/2000, p. 13-22	Centro de Ensino Fundamental 01 do Planalto

Fonte: DISTRITO FEDERAL, v.I, 1985, p. 161; DODF; SINJ-DF.

Inicialmente era uma escola pequena, construída de madeira, paralela à capela de Nossa Senhora do Rosário, local onde se instalara o acampamento da Construtora Pacheco Fernandes, hoje Vila Planalto, sendo que em 1959 a escola funcionava com 200 alunos matriculados e contava com o trabalho das professoras Elza Kipgen, Geni Ramos Vieira, Lúcia Daru Cieslak, Elza Alves Cunha, Lêda Mirtes Nogueira Mendes (professora horista) (DISTRITO FEDERAL, 2019b; 1984, p. 24).

De acordo com o Projeto político pedagógico a "escola foi criada para proporcionar educação de qualidade aos filhos dos operários que trabalhavam e residiam nos acompanhamentos." (DISTRITO FEDERAL, 2019b, p. 07).

Na década de 80, a comunidade foi beneficiada com a construção de uma escola mais ampla, o Centro de Ensino Fundamental 01 do Planalto, que passou a oferecer todas as séries do Ensino Fundamental. Mesmo ampliada, a nova escola foi construída, provisoriamente, com blocos pré-moldados de concreto armado, mantendo-se a intenção de demolir a escola. Após anos de construção, a escola ainda apresentava uma série de problemas em sua estrutura física, que afetavam diretamente o processo de ensino e aprendizagem da comunidade escolar, interferindo nos índices de aprovação e permanência na escola (DISTRITO FEDERAL, 2019b, p. 07-08).



## Escolas Inativas

### Escola Classe Júlia Kubitschek

Região Administrativa:  
**Núcleo Bandeirante**

Situação de Funcionamento:  
**Extinta**

#### Histórico

Ato de Criação: <b>Decreto "N" nº 481-GDF, de 14/01/1966, DOU 19 de 27/01/1966, p. 1.038</b> (Considerado como ato de criação e de transformação)			1ª Diretora: <b>Santa Alves Soyer</b>	Início das Atividades: <b>Setembro de 1957</b>
	Denominação	Legislação	Transformação / outras alterações	
1	Grupo Escolar nº 1 - GE 1, mas conhecida posteriormente por Grupo Escolar Júlia Kubitschek	Decreto "N" nº 481 – GDF de 14/01/1966, DOU 19 de 27/01/1966, p. 1.038	Escola Classe Júlia Kubitschek	
2	Escola Classe Júlia Kubitschek	Resolução nº 95 – CD de 21/10/1976, DODF 30, Suplemento de 11/02/1977, anexo III, p. 01-81	<b>EXTINTA</b> Acervo na Escola Classe da Zoobotânica (hoje Escola Classe 02 da Candangolândia)	

Fonte: DISTRITO FEDERAL, v.II, 1985, p. 440-441; SINJ-DF.

Esta primeira escola primária de Brasília foi construída em 1957, no Núcleo Novacap, atual Candangolândia. Funcionava, nesta época, com 5 professores e 150 alunos matriculados (DISTRITO FEDERAL, 1984, p.24 e 46).

Como as demais edificações provisórias, sua construção era de madeira e assemelhava-se ao Palácio do Catetinho, por essa semelhança, passou a ser também conhecida como “Catetinho da Educação”. A obra do colégio foi projetada por Oscar Niemeyer e foi construída em vinte dias (PEREIRA, 2015, p. 98).

Em 1959 a escola atendia 560 alunos matriculados provenientes da Vila Operária e trabalharam as professoras Maria Helena Parreiras, Amabile Andrade Gomes, Carmen Daher, Maria Antônia Jacinto, Maria do Rosário Bessa, Maria de Lourdes Brandão, Célia Cheir, Ana Leal, Maria de Lourdes Moreira dos Santos, Maria Helena de Lana Torres e Stella das Cherubins Guimarães (MUSEU DA EDUCAÇÃO DO DISTRITO FEDERAL, 2017).

Em 1969 a Escola Classe Júlia Kubitschek apresentava condições físicas precárias e devido à isso a escola foi desativada e passou a ser habitada por famílias sem moradia.

Em 1973 o Instituto do Patrimônio Histórico e Artístico Nacional demonstrou interesse no tombamento da escola junto ao Governo do Distrito Federal e iniciou-se um processo para definição de competências e por várias vezes os custos orçados suplantaram os recursos disponíveis, adiando assim a sonhada restauração (GT/BRASÍLIA, 1986).

Em 1976 a escola foi oficialmente extinta e o acervo foi recolhido, na época, para Escola Classe da Zoobotânica, atual Escola Classe 02 da Candangolândia (DISTRITO FEDERAL, 1985, v.II, p. 441).

Em 1986 foi criada uma comissão de Obras da antiga Fundação Educacional, constituída por seus técnicos, além de um grupo de trabalho de preservação do Patrimônio Cultural da Secretaria de Cultura e membros da comunidade para a formulação do Projeto de Reconstrução da antiga escola. Este projeto pretendia a revitalização do Edifício da Escola Classe Júlia Kubitschek na “integridade da sua concepção original, tanto do ponto de vista arquitetônico como da sua proposta educacional, adaptando-o as necessidades (...)” (GT/BRASÍLIA, 1986, p. 02).

Segundo este projeto “a comunidade local lutou durante anos pela conservação e preservação deste testemunho histórico, sem nunca ter sido atendida” (GT/BRASÍLIA, 1986, p. 01).

De acordo com TAUNAY (2015), “conforme revelam os documentos, o prédio escolar foi gradativamente se deteriorando, sem que houvesse medidas administrativas para sua conservação, o que se tornava mais grave pelo fato de tratar-se de uma construção de madeira. A escola funcionou até 1969, quando houve interdição do prédio por se encontrar em situação precária. Com a desocupação, famílias sem moradia o invadiram e se instalaram nas suas dependências, lá permanecendo até 1980, quando houve pedido de retirada. Segundo relatos, o prédio foi destruído por um incêndio” (TAUNAY, 2015, p. 130).



Fonte: SILVA, 1985, p. 238

# Escola Classe da Construtora Nacional

Região Administrativa:  
**Brasília**

Situação de Funcionamento:  
**Extinta**

## Histórico

Ato de Criação:

**Decreto "N" nº 481-GDF, de 14/01/1966, DOU 19 de 27/01/1966, p. 1.038**

(Considerado como ato de criação e de transformação)

Início das Atividades:

**Setembro de 1958**

	Denominação	Legislação	Transformação / outras alterações
1	Escola Ernesto Silva (Também conhecida como Escola da "Construtora Nacional")	Decreto "N" nº 481 – GDF de 14/01/1966, DOU 19 de 27/01/1966, p. 1.038	Escola Classe da Construtora Nacional
2	Escola Classe da Construtora Nacional	Resolução nº 95 – CD de 21/10/1976, DODF 30, Suplemento de 11/02/1977, anexo III, p. 01-81	<b>EXTINTA</b> Não há informação sobre o acervo

Fonte: DISTRITO FEDERAL, v.II, 1985, p. 452; SINJ-DF.

Escola Ernesto Silva do Acampamento da Construtora Nacional possuía um Jardim de Infância como anexo (Jardim de Infância Ernesto Silva) e era uma construção em madeira, que em 1959, já estavam matriculados 145 alunos e trabalhavam, na escola e Jardim de infância anexo, as professoras Anísia dos Santos Rocha Cravo, Ilsey Miriam Mello, Maria Teresa Medeiros Falcão, Dalva Ribeiro Prado (Professora auxiliar) (MUSEU DA EDUCAÇÃO DO DISTRITO FEDERAL, 2017; DISTRITO FEDERAL, 1984, p. 24).

## Referências bibliográficas

DISTRITO FEDERAL. Secretaria de Educação e Cultura. **A origem do sistema educacional de Brasília: Criação do CASEB, 22/12/1959**. Brasília: Departamento de Planejamento Educacional, 1984, p. 17-18, 24-45. Disponível em: <https://bit.ly/2NsC3Rw>. Acesso em: 20 ago. 2020.

DISTRITO FEDERAL. Fundação Educacional do Distrito Federal. **Escolas da FEDF**. Brasília-DF, V.I, 1985.

DISTRITO FEDERAL. Fundação Educacional do Distrito Federal. **Escolas da FEDF**. Brasília-DF, V.II, 1985.

DISTRITO FEDERAL. Secretaria de Estado de Educação. **Projeto Político Pedagógico do Centro Educacional Fercal**, Brasília, 2015-2016, p. 05 e 06. Disponível em: <https://bit.ly/2FKsMA6>. Acesso em: 2 out. 2019.

DISTRITO FEDERAL. Secretaria de Estado de Educação. **Projeto Político Pedagógico da Escola Classe Cerâmica da Bênção**, Brasília, 2017, p. 07. Disponível em: <https://bit.ly/2RcpzP8>. Acesso em: 10 out. 2019.

DISTRITO FEDERAL. Secretaria de Estado de Educação. **Projeto Político Pedagógico da Escola Classe 01 de Taguatinga**, Brasília 2018a, p. 03. Disponível em: <https://bit.ly/2Tj2Za8>. Acesso em: 2 out. 2019.

DISTRITO FEDERAL. Secretaria de Estado de Educação. **Proposta Pedagógica da Escola Classe Riacho Fundo**, Brasília, 2018b, p. 05. Disponível em: <https://bit.ly/2uN89B5>. Acesso em: 2 out. 2019.

DISTRITO FEDERAL. Secretaria de Estado de Educação. **Proposta Pedagógica do Centro de Ensino Fundamental 02 de Planaltina**. Brasília, 2019a, p. 09. Disponível em: <https://bit.ly/2RdV8rG>. Acesso em: 2 out. 2019.

DISTRITO FEDERAL. Secretaria de Estado de Educação do Distrito Federal. **Projeto Político Pedagógico do Centro de Ensino Fundamental 01 do Planalto**, Brasília, 2019b, p. 07-08. Disponível em: <https://bit.ly/3aaw6CG>. Acesso em: 2 out. 2019.

DISTRITO FEDERAL. Secretaria de Estado de Educação. **Projeto Pedagógico do Centro de Ensino Fundamental Tamanduá**, Brasília, 2019c, p. 07-12. Disponível em: <https://tinyurl.com/y6nutoy7>. Acesso em: 28 ago. 2020.

DISTRITO FEDERAL. Secretaria de Estado de Educação. **Proposta Pedagógica da Escola da Granja do Torto**, Brasília, 2019d, p. 05. Disponível em: <https://bit.ly/380tS6M>. Acesso em: 2 out. 2019.

DISTRITO FEDERAL. Secretaria de Estado de Educação. **Proposta Pedagógica da Escola Classe 308 Sul. Brasília**, 2019e, p. 09. Disponível em: <https://bit.ly/2FMTOqu>. Acesso em: 2 out. 2019.

FEDF. **Livro de Atas da Fundação Educacional do Distrito Federal**. 1ª Ata em 09/09/1960. 1960.

GT/BRASÍLIA (GDF/MinC/UnB). **Projeto: Reconstrução da Escola Júlia Kubitschek**, Brasília-DF, maio de 1986. Disponível em: <https://bit.ly/2RSDsIN>. Acesso em: 20 nov. 2019.

MUSEU DA EDUCAÇÃO DO DISTRITO FEDERAL. **Distribuição das Escolas da NOVACAP**, 2017. Disponível em: <https://bit.ly/3a6YTrx>. Acesso em: 1 out. 2019.

PEREIRA, Eva Waisros. **Fontes Documentais para a História da Educação de Brasília**, 2015, p. 98. Disponível em: <https://eheco2015.files.wordpress.com/2015/09/fontes-documentais-para-a-histc3b3ria-da-educac3a7c3a3o-de-brasc3adlia.pdf>. Acesso em: 23 out. 2019.

TAUNAY, Maria Paula Vasconcelos. **Artigo: Paisagens da Memória: Museu da Educação do Distrito Federal**, 2015. Disponível em: <https://bit.ly/2TnbfG6>. Acesso em: 11 nov. 2019.

## Referências de imagens

DISTRITO FEDERAL. **Instituto do Patrimônio Histórico e Artístico Nacional (Brasil)**. Superintendência do IPHAN no Distrito Federal. Roteiro dos Acampamentos Pioneiros no Distrito Federal. Carlos Madson Et ali (orgs). Brasília-DF, 2016. Disponível em: <https://bit.ly/36Qy5db>. Acesso em: 1 out. 2019.

DISTRITO FEDERAL. Secretaria de Estado de Educação, Coordenação Regional de Ensino de São Sebastião, **Escola Classe Cerâmica da Bênção**, 2019. Disponível em: <https://bit.ly/35Ooja9>. Acesso em: 10 out. 2019.

DISTRITO FEDERAL. Secretaria de Estado de Educação. **Projeto Pedagógico do Centro de Ensino Fundamental Tamanduá**, Brasília, 2019 p. 07-12. Disponível em: <https://tinyurl.com/y6nutoy7>. Acesso em: 28 ago. 2020.

DISTRITO FEDERAL. Secretaria de Estado de Educação. **Proposta Pedagógica da Escola da Granja do Torto**, Brasília, 2019, p. 05. Disponível em: <https://bit.ly/380tS6M>. Acesso em: 2 out. 2019.

DISTRITO FEDERAL. Secretaria de Estado de Educação. **Proposta Pedagógica da Escola Classe 308 Sul**. Brasília, 2019, p. 09. Disponível em: <https://bit.ly/2FMTOqu>. Acesso em: 2 out. 2019.

GOOGLE MAPS. **Centro de Ensino Fundamental 01 do Planalto**, captura de imagem em julho de 2017. Disponível em: <https://bit.ly/36LIHKh>. Acesso em: 2 out. 2019.


GOOGLE MAPS. **Centro Educacional Fercal**, captura de imagem em fevereiro de 2019. Disponível em: <https://tinyurl.com/yyepgbjq>. Acesso em: 31 ago. 2020.

GOOGLE MAPS. **Escola Classe Riacho Fundo**, captura de imagem em janeiro 2018. Disponível em: <https://bit.ly/384mWFU>. Acesso em: 2 out. 2019.

JORNAL TAGUACEI. **Escola Classe 01 de Taguatinga**, captura de imagem por Marcos Antônio Padukga em 10/07//2019. Disponível em: <https://jornaltaguacei.com.br/2019/06/10/escola-publica-mais-antiga-de-taguatinga-completa-60-anos/>. Acesso em: 22 out. 2019.

MUSEU DA EDUCAÇÃO DO DISTRITO FEDERAL. **Primeiras Escolas**. Disponível em: <https://bit.ly/3a6EWRA>. Acesso em: 1 out. 2019.

RAQUEL, Moraes. **Fachada do Centro de Ensino Fundamental 02 de Planaltina, no Distrito Federal, conhecido como Paroquial**. Distrito Federal, 2015. In: G1. Disponível em: <https://glo.bo/2uOfu3j>. Acesso em: 12 nov. 2019.



**Escolas que iniciaram  
as atividades  
em 1960**

# Jardim de Infância da Praça 21 de Abril

Criado pelo Decreto "N" nº 481 de 14/01/1966 como *Jardim de Infância da Praça 21 de Abril - Sul*

Código do INEP:  
**53002210**

Endereço:  
**SEPS 708/908, Área Especial**

Região Administrativa:  
**Brasília**

Localização:  
**Urbana**

Regional de Ensino:  
**Plano Piloto**

Situação de Funcionamento:  
**Ativa**

Coordenadas:  
**-15.810390; -47.906450**



Fonte: GOOGLE MAPS, 2013.

Fonte: BRASIL, Educacenso, 2020; DISTRITO FEDERAL, Censo Escolar DF, 2020.

## Histórico

Ato de Criação: <b>Decreto "N" nº 481-GDF, de 14/01/1966, DOU 19 de 27/01/1966, p. 1.038</b> (Considerado como ato de criação e de transformação)		1ª Diretora: <b>Maria Tereza de Medeiros Falcão</b>	Início das Atividades: <b>Fevereiro de 1960</b>
			Inauguração: <b>Em 1959</b>
	Denominação	Legislação	Transformação / outras alterações
1	Jardim de Infância da Praça 21 de Abril (também conhecida como Jardim de Infância da Caixa Econômica)	Decreto "N" nº 481 – GDF de 14/01/1966, DOU 19 de 27/01/1966, p. 1.038	Jardim de Infância da Praça 21 de Abril - Sul
2	Jardim de Infância da Praça 21 de Abril – Sul	Resolução nº 95 – CD de 21/10/1976, DODF 30, Suplemento de 11/02/1977, anexo III, p. 01-81	Jardim de Infância 21 de Abril
3	Jardim de Infância 21 de Abril	Instrução nº 67 de 29/01/1980, Atos Normativos da FEDF, v. III. p. 1.232	Vincula ao Complexo Escolar "A" de Brasília, hoje Regional de Ensino do Plano Piloto

Fonte: DISTRITO FEDERAL, v.I, 1985, p. 33; DODF; SINJ-DF.


De acordo com a Proposta Pedagógica de 2019, a escola foi inaugurada em 1959, porém iniciou suas atividades em fevereiro de 1960, com 160 alunos matriculados (DISTRITO FEDERAL, 2019e, p.07; 1984, p. 24).

Tornou-se conhecido, nessa época, com a denominação de Jardim de Infância da Caixa Econômica, por estar localizado nas imediações das casas pertencentes a esse Órgão e ter sido atendido com recursos financeiros da Caixa para sua manutenção e reparos de instalações (DISTRITO FEDERAL, 1985, v.I, p. 33).



# Escola Parque 307-308 Sul

Criada pelo Decreto "N" nº 481 de 14/01/1966 como *Escola Parque da SQ 308 - Sul*



Fonte: DISTRITO FEDERAL, 2019.

Código do INEP:  
**53001877**

Endereço:  
**EQS 307/308, Área Especial**

Região Administrativa:  
**Brasília**

Localização:  
**Urbana**

Regional de Ensino:  
**Plano Piloto**

Situação de Funcionamento:  
**Ativa**

Coordenadas:  
**-15.8130439; -47.9045923**

Fonte: BRASIL, Educacenso, 2020; DISTRITO FEDERAL, Censo Escolar DF, 2020.

## Histórico

Ato de Criação: <b>Decreto "N" nº 481-GDF, de 14/01/1966, DOU 19 de 27/01/1966, p. 1.038</b>		1ª Diretora: <b>Stella dos Cherubins Guimarães Trois</b>	Início das Atividades: <b>21 de abril de 1960</b>
			Inauguração: <b>20 de novembro de 1960</b>
	Denominação	Legislação	Transformação / outras alterações
1	Escola Parque da SQ 308 - Sul	Resolução nº 95 – CD de 21/10/1976, DODF 30, Suplemento de 11/02/1977, anexo III, p. 01-81	Escola Parque 308 Sul
2	Escola Parque 308 Sul	Instrução nº 67 de 29/01/1980, Atos Normativos da FEDF, v. III. p. 1.232	Vincula ao Complexo Escolar "A" de Brasília, hoje Regional de Ensino do Plano Piloto
3	Escola Parque 308 Sul	Portaria nº 129 de 18/07/2000, DODF 137, de 19/07/2000, p. 13-22	Escola Parque 307-308 Sul

Fonte: DISTRITO FEDERAL, v.I, 1985, p. 87; DODF; SINJ-DF.

Segundo o Projeto Político Pedagógico a Escola Parque da 307/308 Sul foi entregue à população de Brasília em 21 de abril de 1960, iniciando o ano letivo em 16 de maio do mesmo ano. "A clientela então atendida nesse primeiro momento configura a descaracterização do plano elaborado por Anísio de atendimento a todas as classes sociais, sendo filhos provenientes de um nível social elevado, com um número muito reduzido de crianças oriundas das classes mais desfavorecidas que residem em acampamentos instalados nas quadras em construção" (DISTRITO FEDERAL, 2019d, p.14).

# Centro de Ensino Fundamental CASEB

Criado pelo Decreto "N" nº 481 de 14/01/1966 como *Ginásio do Plano Piloto*

Código do INEP:  
**53001265**

Endereço:  
**SGAS 909, conjunto A - lotes 27/28**

Região Administrativa:  
**Brasília**

Localização:  
**Urbana**

Regional de Ensino:  
**Plano Piloto**

Situação de Funcionamento:  
**Ativa**

Coordenadas:  
**-15.8116368; -47.911918**



Fonte: GOOGLE MAPS, 2014.

Fonte: BRASIL, Educacenso, 2020; DISTRITO FEDERAL, Censo Escolar DF, 2020.

## Histórico

Ato de Criação: <b>Decreto "N" nº 481 GDF, de 14/01/1966, DOU 19 de 27/01/1966, p. 1.038</b> (Considerado como ato de criação e de transformação)				1º Diretor: <b>Saber Abreu</b>	Início das Atividades: <b>16 de maio de 1960</b> (inaugurado no mesmo dia)
	Denominação	Legislação	Transformação / outras alterações		
1	CASEB (o nome se deve à Comissão de Administração do Sistema Educacional de Brasília)	Portaria nº 775, de 11/09/1961 e Decreto "N" nº 481 – GDF de 14/01/1966, DOU 19 de 27/01/1966, p.1038	Ginásio do Plano Piloto		
2	Ginásio do Plano Piloto	Decreto "N" nº 700 – GDF de 26/01/1968, DF 20 de 30/01/1968, p. 05 (Integra o Ginásio Noturno do Plano Piloto)	Colégio do Plano Piloto		
3	Colégio do Plano Piloto	Decreto nº 1.306-GDF de 05/03/1970, DF 36 de 06/03/1970, p. 03	Colégio da CASEB		
4	Colégio da CASEB	Resolução nº 33 - CD de 10/12/1971, DF 200, Suplemento de 31/12/1971, p. 08-09	Colégio CASEB		
5	Colégio CASEB	Resolução nº 95 – CD de 21/10/1976, DODF 30, Suplemento de 11/02/1977, anexo III, p.01-81	Centro Interescolar CASEB		
6	Centro Interescolar CASEB	Instrução nº 67 de 29/01/1980, Atos Normativos da FEDF, v. III. p. 1.232	Vincula ao Complexo Escolar "A" de Brasília, hoje Regional de Ensino do Plano Piloto		
7	Centro Interescolar CASEB	Portaria nº 129 de 18/07/2000, DODF 137, de 19/07/2000, p. 13-22	Centro de Ensino Fundamental CASEB		

Fonte: DISTRITO FEDERAL, v. I, 1985, p. 97; DODF; SINJ-DF.

Foi o primeiro estabelecimento oficial de Ensino Médio do Distrito Federal. Foi oficialmente inaugurado no dia 16/05/1960, quando iniciou suas atividades. Foi instituído pela Comissão de Administração do Sistema Educacional de Brasília (CASEB), nome adotado pela unidade escolar.

O prédio onde funcionou inicialmente foi construído em apenas 68 dias e visava atender a demanda escolar do Ensino Médio na nova Capital, enquanto se construía o prédio definitivo para o funcionamento do Centro de Ensino Médio Elefante Branco.

Com a instalação da FEDF em 09/09/1960, esta assumiu a responsabilidade do Ensino Oficial e recebeu o acervo da CASEB, sendo denominado de Ginásio do Plano Piloto. Pela Resolução nº 05/64-CD de 18/03/1964, o período noturno passou a constituir-se em uma unidade independente com o nome de Ginásio Noturno do Plano Piloto extinto pelo Decreto "N" nº 700 de 26/01/1968, que foi reintegrado ao Colégio do Plano Piloto. Pelo Decreto "N" nº 481 - GDF, de 14/01/1966, passou para a SEC-DF com o nome de Colégio do Plano Piloto. Pelo Decreto nº 1.306 de 05/03/1970, passou a denominar-se de Colégio da Caseb. Pelo Decreto nº 1.628 de 04/03/1971, voltou a ser administrado pela FEDF (REIS e CORDEIRO, 2019).

O prédio onde funcionou inicialmente foi construído em apenas 68 dias e visava atender a demanda escolar do Ensino Médio na nova Capital, enquanto se construía o prédio definitivo para o funcionamento do Centro de Ensino Médio Elefante Branco.

As aulas tiveram início, no dia da inauguração, com a presença de fato, de 440 alunos e 60 professores. Com a constante transferência de funcionários públicos do Rio de Janeiro para Brasília, cresceu a demanda de alunos para os cursos de nível médio, o que exigiu a construção de um anexo em madeira, com 48 salas de aula, no local onde se situa, hoje, o estacionamento da antiga Escola Normal de Brasília, atualmente EAPE – Escola de Aperfeiçoamento dos Profissionais de Educação.

Este anexo ficou conhecido por "Sibéria", em razão do frio que fazia, em seu interior durante o Inverno e do calor acentuado no período quente, além do longo percurso que se fazia do anexo ao CASEB (DISTRITO FEDERAL, v.I, 1985, p. 97).

## Histórico da Unidade Escolar Incorporada

### Ginásio Noturno do Plano Piloto

Ato de Criação:

**Resolução nº 05 – CD de 18/03/1964, Atos Normativos da FEDF, v. I de 1981, p. 249** (Determina a autonomia do Ginásio Noturno do Plano Piloto)

	Denominação	Legislação	Transformação / outras alterações
1	Até 1962 o Ginásio do Plano Piloto funcionava em 3 turnos	Resolução nº 48 – CD de 17/12/1962, cria o cargo do Secretário do Ginásio Noturno do Plano Piloto e na Resolução. nº 05 – CD de 18/03/1964 oficializa a autonomia do Ginásio	Ginásio Noturno do Plano Piloto
2	Ginásio Noturno do Plano Piloto	Decreto "N" nº 481 – GDF de 14/01/1966, DOU 19 de 27/01/1966, p. 1.038	Ginásio Noturno do Plano Piloto - Plano Piloto (Relacionado)
3	Ginásio Noturno do Plano Piloto - Plano Piloto	Decreto "N" nº 700 – GDF de 26/01/1968, DF 20 de 30/01/1968, p. 05	<b>EXTINTO</b> e integrado ao Colégio do Plano Piloto

Fonte: DISTRITO FEDERAL, v.II, 1985, p.434-435; SINJ-DF.

“Com a edição da Resolução nº 48 - CD, de 17/12/62, criando outro cargo de Secretário para o estabelecimento, específico para o noturno, infere-se que a autonomia daquele turno tenha sido estabelecida.

Este raciocínio se embasa no que decidiu posteriormente a Resolução nº 5, de 18/03/64. Ela oficializou a autonomia do curso noturno do Ginásio do Plano Piloto, originando-se, daí, o GINÁSIO NOTURNO DO PLANO PILOTO.

A Resolução nº 14 - CD, de 31/03/64 tornou sem efeito a Resolução nº 5/64 - CD, unificando os Ginásios do Plano Piloto e Noturno do Plano Piloto.

“Em 1968 foi extinto o Ginásio Noturno do Plano Piloto (Decreto "N" nº 700) ao tempo em que se determinava sua integração à unidade da qual se originara (Colégio do Plano Piloto, denominação alterada pelo referido decreto)” (DISTRITO FEDERAL, v.II, 1985, p.435).

# Jardim de Infância 208 Sul

Criado pelo Decreto "N" nº 481 de 14/01/1966 como *Jardim de Infância da SQ 208 - Sul*



Fonte: GOOGLE MAPS, 2016.

Código do INEP:  
**53002270**

Endereço:  
**SQS 208, Área Especial**

Região Administrativa:  
**Brasília**

Localização:  
**Urbana**

Regional de Ensino:  
**Plano Piloto**

Situação de Funcionamento:  
**Ativa**

Coordenadas:  
**-15.820627; -47.901930**

Fonte: BRASIL, Educacenso, 2020; DISTRITO FEDERAL, Censo Escolar DF, 2020.

## Histórico

Ato de Criação: <b>Decreto "N" nº 481-GDF, de 14/01/1966, DOU 19 de 27/01/1966, p. 1.038</b> (Considerado como ato de criação e de transformação)		1ª Diretora: <b>Tereza Pimenta Pedroso</b>	Início das Atividades: <b>Maio de 1960</b>
			Inauguração: <b>15 de maio de 1960</b>
	Denominação	Legislação	Transformação / outras alterações
1	Conhecido anteriormente como Jardim de Infância da 208 ou do IPASE	Decreto "N" nº 481 – GDF de 14/01/1966, DOU 19 de 27/01/1966, p. 1.038	Jardim de Infância da SQ 208 - Sul
2	Jardim de Infância da SQ 208 Sul	Resolução nº 95 – CD de 21/10/1976, DODF 30, Suplemento de 11/02/1977, anexo III, p. 01-81	Jardim de Infância da 208 Sul
3	Jardim de Infância da 208 Sul	Instrução nº 67 de 29/01/1980, Atos Normativos da FEDF, v. III. p. 1.232	Vincula ao Complexo Escolar "A" de Brasília, hoje Regional de Ensino do Plano Piloto
4	Jardim de Infância da 208 Sul	Portaria nº 74 de 10/09/1992, DODF 186, de 11/09/1992, p. 02-05 (Escolas listadas para repasse de recursos financeiros)	Jardim de Infância 208 Sul

Fonte: DISTRITO FEDERAL, v.I, 1985, p.21; DODF; SINJ-DF.

Segundo historicidade da escola descrita no Projeto Político Pedagógico de 2019, a inauguração foi no dia 15 de maio de 1960 sob a direção da professora Tereza Pimenta Pedroso. Atendia crianças de 4 a 6 anos filhos de moradores da quadra e comunidade local, facilitando a locomoção das crianças que moravam nesta região, além de dar maior comodidade aos pais, oportunizando assim o acesso à Escola. Apesar da sua estrutura física muito bonita e arejada, desde sua inauguração a escola sofre com problemas de infiltrações e rachaduras causadas pelas chuvas. Tanto que, “após um mês da sua inauguração foi interditada, devido às rachaduras no prédio, passando a funcionar na Escola Parque, até setembro, em estado bastante precário. Pelos mesmos motivos foi interditada novamente no segundo semestre de 1963 voltando a funcionar em 1969. Voltou a ser interditada em 1971. No ano seguinte recebeu a visita de um engenheiro da SEEDF para notificação dos problemas de estrutura. A estrutura não foi comprometida e pequenos reparos foram realizados. Somente em junho de 1990 a escola passou por uma reforma geral” (DISTRITO FEDERAL, 2019f, p.08 e 09).



# Escola Classe 206 Sul

Criada pelo Decreto "N" nº 481 de 14/01/1966 como *Escola Classe da SQ 206 - Sul*

Código do INEP:  
**53001540**

Endereço:  
**SQS 206, Área Especial**


Região Administrativa:  
**Brasília**

Localização:  
**Urbana**

Regional de Ensino:  
**Plano Piloto**

Situação de Funcionamento:  
**Ativa**

Coordenadas:  
**-15.8163291; -47.8965918**



Fonte: GOOGLE MAPS, 2016.

Fonte: BRASIL, Educacenso, 2020; DISTRITO FEDERAL, Censo Escolar DF, 2020.

## Histórico

Ato de Criação: <b>Decreto "N" nº 481-GDF, de 14/01/1966, DOU 19 de 27/01/1966, p. 1.038</b>		1ª Diretora: <b>Maria Melo de Araújo Lopes</b>	Início das Atividades: <b>maio de 1960</b>
			Inauguração: <b>15 de maio de 1960</b>
	Denominação	Legislação	Transformação / outras alterações
1	Escola Classe da SQ 206 - Sul	Resolução nº 95 – CD de 21/10/1976, DODF 30, Suplemento de 11/02/1977, anexo III, p. 01-81	Escola Classe 206 Sul
2	Escola Classe 206 Sul	Instrução nº 67 de 29/01/1980, Atos Normativos da FEDF, v. III. p. 1.232	Vincula ao Complexo Escolar "A" de Brasília, hoje Regional de Ensino do Plano Piloto

Fonte: DISTRITO FEDERAL, v.I, 1985, p.57; DODF; SINJ-DF.



# Escola Classe 108 Sul

Criada pelo Decreto "N" nº 481 de 14/01/1966 como *Escola Classe da SQ 108 - Sul*



Fonte: GOOGLE MAPS, 2016.

Código do INEP:  
**53001486**

Endereço:  
**SQS 108, Área Especial**

Região Administrativa:  
**Brasília**

Localização:  
**Urbana**

Regional de Ensino:  
**Plano Piloto**

Situação de Funcionamento:  
**Ativa**

Coordenadas:  
**-15.816927; -47.902995**

Fonte: BRASIL, Educacenso, 2020; DISTRITO FEDERAL, Censo Escolar DF, 2020.

## Histórico

Ato de Criação: <b>Decreto "N" nº 481-GDF, de 14/01/1966, DOU 19 de 27/01/1966, p. 1.038</b> (Considerado como ato de criação e de transformação)		1ª Diretora: <b>Alita Vieira</b>	Início das Atividades: <b>1º de junho de 1960</b>
			Inauguração: <b>16 de maio de 1960</b>
	Denominação	Legislação	Transformação / outras alterações
1	Conhecido como Escola Classe do IAPB	Decreto "N" nº 481 – GDF de 14/01/1966, DOU 19 de 27/01/1966, p. 1.038	Escola Classe da SQ 108 - Sul
2	Escola Classe da SQ 108 Sul	Resolução nº 95 – CD de 21/10/1976, DODF 30, Suplemento de 11/02/1977, anexo III, p. 01-81	Escola Classe 108 Sul
3	Escola Classe 108 Sul	Instrução nº 67 de 29/01/1980, Atos Normativos da FEDF, v. III. p. 1.232	Vincula ao Complexo Escolar "A" de Brasília, hoje Regional de Ensino do Plano Piloto

Fonte:- DISTRITO FEDERAL, v.I, 1985, p. 47; DODF; SINJ-DF.

Segundo a Proposta Político Pedagógica esta escola "(...) foi inaugurada em 16 de maio de 1960, sendo uma das pioneiras da Asa Sul. É parte integrante de um sistema educacional público tendo como principal objetivo atender o que se chamou à época educação elementar, atualmente conhecida como Ensino Fundamental. Faz parte do Conjunto Urbanístico de Brasília, Quadra Modelo, projetado por Lúcio Costa e Oscar Niemeyer e tombada pelo Patrimônio Histórico" (DISTRITO FEDERAL, 2018b, p.06).

Inicialmente, a escola foi conhecida como Escola Classe do IAPB, por se localizar numa quadra onde predominavam os blocos residenciais de funcionários daquele Instituto de Aposentadoria.

Obs: IAPB significa Instituto de Aposentadoria e Pensões dos Bancários, criado em julho de 1934, e extinto em 1966. Em novembro de 1966, todos institutos que atendiam aos trabalhadores do setor privado foram unificados no Instituto Nacional de Previdência Social (INPS) (FGV – CPDOC, 2020).

# Centro de Ensino Fundamental 01 de Brasília

Criado pelo Decreto "N" nº 481 de 14/01/1966 como *Escola Classe da SQ 106 - Sul*

Código do INEP:  
**53000846**

Endereço:  
**SQS 106, Área Especial**

Região Administrativa:  
**Brasília**

Localização:  
**Urbana**

Regional de Ensino:  
**Plano Piloto**

Situação de Funcionamento:  
**Ativa**

Coordenadas:  
**-15.8127721; -47.8978548**



Fonte: DISTRITO FEDERAL, 2019.

Fonte: BRASIL, Educacenso, 2020; DISTRITO FEDERAL, Censo Escolar DF, 2020.

## Histórico

Ato de Criação: <b>Decreto "N" nº 481-GDF, de 14/01/1966, DOU 19 de 27/01/1966, p. 1.038</b>		1ª Diretora: <b>Maria Isaura de Albuquerque e Silva</b>	Início das Atividades: <b>20 de setembro de 1960</b>
			Inauguração: <b>20 de setembro de 1960</b>
	Denominação	Legislação	Transformação / outras alterações
1	Escola Classe da SQ 106 - Sul	Resolução nº 95 – CD de 21/10/1976, DODF 30, Suplemento de 11/02/1977, anexo III, p. 01-81	Escola Classe 106 Sul
2	Escola Classe 106 Sul	Instrução nº 67 de 29/01/1980, Atos Normativos da FEDF, v. III. p. 1.232	Vincula ao Complexo Escolar "A" de Brasília, hoje Regional de Ensino do Plano Piloto
3	Escola Classe 106 Sul	Resolução nº 4.302 de 03/11/1993, DODF 228 de 11/11/1993, p. 28 Portaria nº 57 de 07/06/1994, DODF 110 de 08/06/1994, p. 20 (autoriza transformação)	Centro de Ensino de 1º Grau 01 de Brasília
4	Centro de Ensino de 1º Grau 01 de Brasília	Portaria nº 129 de 18/07/2000, DODF 137, de 19/07/2000, p. 13-22	Centro de Ensino Fundamental 01 de Brasília

Fonte: DISTRITO FEDERAL, v.I, 1985, p.43; DODF; SINJ-DF.

Segundo a Proposta Político Pedagógica a Escola foi “inaugurada em 20/09/1960, ano de criação da Capital Federal e criada pelo Decreto “N” Nº 481-GDF com o nome de Escola Classe da SQ 106 Sul, iniciou suas atividades no mesmo dia de sua inauguração, atendendo a estudantes oriundos de diversas regiões do país, que chegavam a Brasília, acompanhados de seus responsáveis, que para aqui se deslocavam para ajudar na construção da nova capital. No ano de 1977, sua Denominação Anterior foi alterada para Escola Classe 106 Sul, através da Resolução nº 95-CD, DODF nº 30 de 11/02/77. Durante algum período o espaço físico foi cedido a Fundação Educacional do Distrito Federal, para a implantação do SAMO – Serviço de Assistência Médica e Odontológica e da EAPE – Escola de Aperfeiçoamento dos Profissionais em Educação. Neste período, a Diretoria Regional era dividida nos Complexos A e B, sendo a sede do complexo “A” na Escola Classe 106 Sul. No ano de 1992, a escola foi reformada, para que em 1993 pudesse atender aos estudantes que cursavam as 7ª e 8ª séries do Centro Educacional Setor Leste, período em que passou a ser conhecida como Setor Lestinho. Neste mesmo ano, através da Resolução nº 4.302 – DODF nº 228 de 11/11/93 passa a se chamar Centro de Ensino de 1º Grau 01 de Brasília, voltando, em definitivo, a exercer suas funções pedagógicas. No ano de 2000, Portaria Nº 129 – DODF nº 137 de 19/07/2000 recebe a Denominação Anterior de Centro de Ensino Fundamental 01 de Brasília” (DISTRITO FEDERAL, 2019a, p. 05).

# Centro de Educação Infantil Palmeiras

Criado pelo Decreto "N" nº 481 de 14/01/1966 como *Escola Rural das Palmeiras*



Fonte: DISTRITO FEDERAL, 2019.

Código do INEP:  
**53006500**

Endereço:  
**BR 020, DF 205, KM 15, Fazenda Palmeiras**

Região Administrativa:  
**Planaltina**

Localização:  
**Rural**

Regional de Ensino:  
**Planaltina**

Situação de Funcionamento:  
**Ativa**

Coordenadas:  
**-15.528467; -47.741010**

Fonte: BRASIL, Educacenso, 2020; DISTRITO FEDERAL, Censo Escolar DF, 2020.

## Histórico

Ato de Criação: <b>Decreto "N" nº 481 – GDF de 14/01/1966, DOU 19 de 27/01/1966, p. 1.038</b> (Considerado como ato de criação por relacioná-lo como integrante da rede oficial de ensino do DF)			Diretor em 1961: <b>Valdir de Castro</b>	Inclusão na Rede oficial de Ensino do DF: <b>1960</b>
	Denominação	Legislação	Transformação / outras alterações	
1	Já existia anteriormente à construção de Brasília na região de Planaltina	Livro "Origem do Sistema Educacional de Brasília"	Incluído no sistema de ensino da rede oficial do DF em 1961, onde passou a se chamar Escola Rural das Palmeiras	
2	Escola Rural das Palmeiras	Resolução nº 95 – CD de 21/10/1976, DODF 30, Suplemento de 11/02/1977, anexo III, p. 01-81	Escola Classe Palmeiras	
3	Escola Classe Palmeiras	Instrução nº 57 de 29/01/1980, Atos Normativos da FEDF, v. III. p. 1.218	Vincula ao Complexo Escolar "A" de Planaltina, hoje Regional de Ensino de Planaltina	
4	Escola Classe Palmeiras	Portaria nº 162, DODF 137 de 22/07/2020, p. 09	Centro de Educação Infantil Palmeiras	

Fonte: DISTRITO FEDERAL, v. I, 1985, p. 287; DODF; SINJ-DF.

Segundo o Livro: "Origem do Sistema Educacional de Brasília", a escola foi incluída no sistema de ensino da rede oficial do Distrito Federal em 1960, pois já existia anteriormente à construção de Brasília na região de Planaltina e era subordinada, à época, à Secretaria de Educação do Estado de Goiás (DISTRITO FEDERAL, 1984, p. 17).

De acordo com Projeto Político Pedagógico da Escola Classe Palmeiras "iniciou suas atividades escolares em 1961, numa casa particular cedida, sob a responsabilidade do professor Valdir de Castro, conhecida como Escola Rural das Palmeiras" (DISTRITO FEDERAL, 2018a, p.10).



# Escola Classe 01 de Planaltina

Listada no Decreto "N" nº 481 de 14/01/1966 como *Escola Classe de Planaltina*



Fonte: DISTRITO FEDERAL, 2020.

Código do INEP:  
**53006186**

Endereço:  
**Avenida Independência 102, lote 01,  
Vila Vicentina**

Região Administrativa:  
**Planaltina**

Localização:  
**Urbana**

Regional de Ensino:  
**Planaltina**

Situação de Funcionamento:  
**Ativa**

Coordenadas:  
**-15.625939; -47.654972**

Fonte: BRASIL, Educacenso, 2020; DISTRITO FEDERAL, Censo Escolar DF, 2020.

## Histórico

Ato de Criação: <b>Decreto "N" nº 481 GDF, de 14/01/1966, DOU 19 de 27/01/1966, p. 1.038</b>				Diretora em 1964: <b>Zélia Salgado Correia da Silva</b>	Inclusão na Rede oficial de Ensino do DF: <b>1960</b>
	Denominação	Legislação	Transformação / outras alterações		
1	Grupo Escolar Brasil Caiado	Criado em 1929 (Livro "Origem do Sistema Educacional de Brasília")	Incluído no sistema de ensino da rede oficial do DF em 1960, onde passou a se chamar Escola Classe Nº 1 de Planaltina		
2	Escola Classe Nº 1 de Planaltina (Conhecida inicialmente como Escola Classe de Planaltina)	Resolução nº 95 – CD de 21/10/1976, DODF 30, Suplemento de 11/02/1977, anexo III, p. 01-81	Escola Classe 01 de Planaltina		
3	Escola Classe 01 de Planaltina	Instrução nº 57 de 29/01/1980, Atos Normativos da FEDF, v. III. p. 1.218	Vincula ao Complexo Escolar "A" de Planaltina, hoje Regional de Ensino de Planaltina		

Fonte: DISTRITO FEDERAL, v. I, 1985, p. 253; DODF; SINJ-DF.

De acordo com o Projeto político Pedagógico da Escola Classe 01 de Planaltina, sua criação "(...) é muito controversa, pois não há muitos registros referentes a datas e organização da época e as pessoas que tiveram acesso aos fatos dão informações divergentes. De acordo com o Livro de Matrículas de Controle nº 05, que é o documento mais antigo da escola, data de 1961 a existência de atividades escolares referentes à Escola Classe de Planaltina, mas em outro espaço físico" (DISTRITO FEDERAL, 2019c, p. 04 e 05).

No Livro "A Origem do Sistema Educacional de Brasília", existia à época anterior a construção de Brasília, na região de Planaltina, o Grupo Escolar 'São Sebastião', onde o primeiro nome foi Grupo Escolar Brasil Caiado, que foi criado em 1929 e era subordinado, à época, à Secretaria de Educação do Estado de Goiás. Em 1960 passou a se chamar Escola Classe Nº 01 de Planaltina, quando da sua inclusão no sistema de ensino da rede oficial do Distrito Federal (DISTRITO FEDERAL, 1984, p.17).

# Centro de Ensino Fundamental 01 do Paranoá

Criado pelo Decreto "N" nº 481 de 14/01/1966 como *Escola Classe do Paranoá*

Código do INEP:

**53012429**

Endereço:

**Quadra 03, Área Especial 06**

Região Administrativa:

**Paranoá**

Localização:


**Urbana**

Regional de Ensino:

**Paranoá**

Situação de Funcionamento:

**Ativa**



Fonte: GOOGLE MAPS, 2018.

Fonte: BRASIL, Educacenso, 2020; DISTRITO FEDERAL, Censo Escolar DF, 2020.

## Histórico

Ato de Criação: <b>Decreto "N" nº 481-GDF, de 14/01/1966, DOU 19 de 27/01/1966, p. 1.038</b>				1ª Diretora: <b>Iraci Carneiro da Silva</b>	Início das Atividades: <b>1960</b>
	Denominação	Legislação	Transformação / outras alterações		
1	Escola Classe do Paranoá	Instrução nº 68 de 29/01/1980, Atos Normativos da FEDF, v. III. p. 1.235	Vincula ao Complexo Escolar "B" de Brasília, hoje Regional de Ensino do Plano Piloto		
2	Escola Classe do Paranoá	Resolução nº 453 – CD de 18/02/1981 livro dos Atos Normativos da FEDF - 1981-1982, v. IV, p.27	Centro de Ensino de 1º Grau 01 do Paranoá		
3	Escola Classe do Paranoá	Portaria nº 42 de 24/09/1982, DODF 188 de 01/10/1982, p. 05 (Autoriza a transformação)	Centro de Ensino de 1º Grau 01 do Paranoá		
4	Centro de Ensino de 1º Grau 01 do Paranoá	Resolução nº 4.911 – CD de 09/12/1994, DODF 240 de 15/12/1994, p. 36	Centro Educacional 01 do Paranoá		
5	Centro Educacional 01 do Paranoá	Não há informação de Legislação desta unidade em Centro de Ensino	Centro de Ensino de 1º Grau 01 do Paranoá		
6	Centro de Ensino de 1º Grau 01 do Paranoá	Portaria nº 129 de 18/07/2000, DODF 137, de 19/07/2000, p.13 a 22	Centro de Ensino Fundamental 01 do Paranoá (vinculada a Regional de Ensino do Paranoá)		

Fonte: DISTRITO FEDERAL, v.I, 1985, p. 173; DODF; SINJ-DF.

De acordo com o livro das Escolas da FEDF, volume I, de 1985, esta escola foi construída em 1960, em madeira e funcionava de forma provisória (DISTRITO FEDERAL, v.I, 1985, p.173).

Segundo a Proposta Político Pedagógica da escola "O Centro de Ensino Fundamental 01 foi a primeira e, durante muitos anos, única escola do Paranoá. Ela estava localizada no lugar conhecido então como Paranoá Velho, quando houve a remarcação espacial do Paranoá ela foi transferida para o local onde se encontra atualmente: quadra 03, área especial 06. A escola também contava com outro nome no início, era o Centro Educacional 01 do Paranoá" (DISTRITO FEDERAL, 2019b, p.06). "Após a fixação da Vila Paranoá, a área do antigo acampamento tornou-se um parque ecológico, o Parque Vivencial do Paranoá" (DISTRITO FEDERAL, 2019b, p.13).

Obs: Até o ano de 1998 o código do INEP 53006739 pertencia ao Centro de Ensino Fundamental 01 do Paranoá (CEF 01). A partir do ano 1999 esse código passou a ser utilizado pelo Centro de Ensino Médio 01 do Paranoá (CEM 01), enquanto o CEF 01 vem utilizando o código 53012429 até os dias atuais (BRASIL, Educacenso, 2020).



## Escolas Inativas

### Escola de Aplicação do Centro de Ensino Médio - Sul

Região Administrativa:  
**Brasília**

Situação de Funcionamento:  
**Extinta**

#### Histórico

Ato de Criação:  
**Decreto "N" nº 481-GDF, de 14/01/1966, DOU 19 de 27/01/1966, p. 1.038**

	Denominação	Legislação	Transformação / outras alterações
1	Escola de Aplicação do Centro de Ensino Médio - Sul	Resolução nº 95 – CD de 21/10/1976, DODF 30, Suplemento de 11/02/1977, anexo III, p. 01-81	<b>EXTINTA</b> Não há informação sobre o acervo

Fonte: DISTRITO FEDERAL, v.II, 1985, p. 431; SINJ-DF.

Com a transferência do curso normal do CASEB para o Centro de Ensino Médio Elefante Branco, justificou-se a estruturação de um laboratório que servisse para que os alunos pudessem exercer a prática de ensino, como também para o estágio supervisionado das novas professorandas. Esse laboratório ficou conhecido como Escola de Aplicação do Centro de Ensino Médio - sul. Com a criação da Escola de Brasília, em 1970, tanto o curso normal, quanto os alunos do respectivo curso que estava funcionando no "Elefante Branco", foram transferidos para a nova unidade de ensino (DISTRITO FEDERAL, v.II,1985, p. 431).

# Escola Classe 01 do Núcleo Bandeirante

Criada pelo Decreto "N" nº 481 de 14/01/1966 como *Escola Classe do Núcleo Bandeirante*

Região Administrativa:  
**Núcleo Bandeirante**

Situação de Funcionamento:  
**Extinta**

## Histórico

Ato de Criação:

**Decreto "N" nº 481 – GDF de 14/01/1966, DOU 19 de 27/01/1966, p. 1.038** (Considerado como ato de criação e de transformação)

1ª Diretora:  
**Nunciata Luzia Gomes Peres**

Início das Atividades:  
**1960**

	Denominação	Legislação	Transformação / outras alterações
1	Grupo Escolar Dr. Geraldo Carneiro (Construção de madeira)	Decreto "N" nº 481 – GDF de 14/01/1966, DOU 19 de 27/01/1966, p. 1.038	Escola Classe do Núcleo Bandeirante
2	Escola Classe do Núcleo Bandeirante	Resolução nº 95 – CD de 21/10/1976, DODF 30, Suplemento de 11/02/1977, anexo III, p. 01-81	<b>EXTINTA INDEVIDAMENTE</b> Acervo recolhido, na época, pelo Departamento de Inspeção do Ensino-DIE/SEC
3	Escola Classe do Núcleo Bandeirante (Recriada)	Resolução nº 55 – CD de 13/03/1979, DODF 65 de 05/04/1979, p. 20	Escola Classe 01 do Núcleo Bandeirante
4	Escola Classe 01 do Núcleo Bandeirante	Instrução nº 58 de 29/01/1980, Atos Normativos da FEDF, v. III. p. 1.220	Vincula ao Complexo Escolar "A" do Núcleo Bandeirante
5	Escola Classe 01 do Núcleo Bandeirante	Instrução nº 121 de 11/07/1983, Atos Normativos da FEDF, v. V. p. 108	Desvincula do Complexo Escolar "A" do Núcleo Bandeirante e vincula ao Departamento Geral de Pedagogia
6	Escola Classe 01 do Núcleo Bandeirante	Instrução nº 155 de 14/03/1985, Atos Normativos da FEDF, v. VI. p. 127	Desvincula do Departamento Geral de Pedagogia e vincula ao Complexo Escolar "A" do Núcleo Bandeirante, hoje Regional de Ensino do N. Bandeirante
7	Escola Classe 01 do Núcleo Bandeirante	Resolução nº 4.936 de 23/12/1994, DODF 252, Suplemento, de 31/12/1994, p. 35-36	<b>EXTINTA</b> Não há informação sobre o acervo

Fonte: DISTRITO FEDERAL, v.II, 1985, p. 267; SINJ-DF.

Em 1960 a escola era edificada em madeira que funcionava de forma precária sendo então, em 1961, demolida e reconstruída em alvenaria, quando passou a ser conhecida como Escola-Classe do Núcleo Bandeirante. Somente em 1966, com o Decreto "N" nº 481 – GDF passou a ser considerada escola integrante da rede oficial de ensino do DF, passando então a ser considerado seu ato de criação. Em 1976 foi extinta indevidamente pela Resolução nº 95 - CD e recriada em 1979 pela Resolução nº 55 - CD, com a denominação anterior de Escola Classe 01 do Núcleo Bandeirante (DISTRITO FEDERAL, v.II, 1985, p. 267).

Em 1994 esta escola foi novamente extinta e não se tem informações de seu acervo escolar.

## Referências bibliográficas

DISTRITO FEDERAL. Secretaria de Educação e Cultura. **A origem do sistema educacional de Brasília: Criação do CASEB, 22/12/1959**. Brasília: Departamento de Planejamento Educacional, 1984, p. 17-18, 24-45. Disponível em: [https:// DISTRITO.FEDERAL. bit.ly/2NsC3Rw](https://DISTRITO.FEDERAL.bit.ly/2NsC3Rw). Acesso em: 20 ago. 2019.

DISTRITO FEDERAL. Fundação Educacional do Distrito Federal **Escolas da FEDF**. Brasília-DF, V.I, 1985.

DISTRITO FEDERAL. Fundação Educacional do Distrito Federal. **Escolas da FEDF**. Brasília-DF, V.II, 1985.

DISTRITO FEDERAL. Secretaria de Estado de Educação. **Projeto Pedagógico da Escola Classe Palmeiras**. Brasília, 2018a, p. 10. Disponível em: <https://bit.ly/2tYULt4>. Acesso em: 2 out. 2019.

DISTRITO FEDERAL. Secretaria de Estado de Educação. **Projeto Pedagógico da Escola Classe 108 Sul**. Brasília, 2018b, p. 09. Disponível em: <https://bit.ly/36UcgJB>. Acesso em: 2 out. 2019.

DISTRITO FEDERAL. Secretaria de Estado de Educação. **Projeto Pedagógico do Centro de Ensino Fundamental 01 de Brasília**, Brasília, 2019a, p. 05 e 73. Disponível em: <https://bit.ly/3a9TqjW>. Acesso em: 2 out. 2019.

DISTRITO FEDERAL. Secretaria de Estado de Educação. **Projeto Pedagógico do Centro de Ensino Fundamental 01 do Paranoá**. Brasília, 2019b, p. 13; Disponível em: <https://bit.ly/2RnbZIS>. Acesso em: 2 out. 2019.

DISTRITO FEDERAL. Secretaria de Estado de Educação. **Projeto Pedagógico da Escola Classe 01 de Planaltina**. Brasília, 2019c, p. 05. Disponível em: <https://bit.ly/2Rne47E>. Acesso em: 8 jan. 2020.

DISTRITO FEDERAL. Secretaria de Estado de Educação. **Projeto Pedagógico Escola Parque 308 Sul**. Brasília, 2019d, p. 14. Disponível em: <https://bit.ly/2TmZAAan>. Acesso em: 2 out. 2019.

DISTRITO FEDERAL. Secretaria de Estado de Educação. **Projeto Pedagógico do Jardim de Infância 21 de Abril**, Brasília, 2019e, p. 07. Disponível em: <https://bit.ly/2NrxQNR>. Acesso em: 2 out. 2019.

DISTRITO FEDERAL. Secretaria de Estado de Educação. **Projeto Pedagógico do Jardim de Infância da 208 Sul**, Brasília, 2019f, p. 08 - 09. Disponível em: <https://bit.ly/2u03hla>. Acesso em: 2 out. 2019.

FGV – CPDOC. **A Era Vargas: dos anos 20 a 1945 - Anos de Incerteza (1930 - 1937)** - Institutos de Aposentadoria e Pensões. Disponível em: <https://cpdoc.fgv.br/producao/dossies/AEraVargas1/anos30-37/PoliticaSocial/IAP>. Acesso em: 12 fev. 2021.

REIS, Vanessa de Paula; CORDEIRO, Lucilene Dias. **Escolas pioneiras de Brasília: A instalação das primeiras instituições educacionais até a inauguração da nova capital**. Revista Com Censo: Estudos Educacionais do Distrito Federal, v. 7, n. 1, abr. 2020. Disponível em: <http://www.periodicos.se.df.gov.br/index.php/comcenso/article/view/787>. Acesso em: 06 abr. 2020.

## Referências de imagens

DISTRITO FEDERAL. Secretaria de Estado de Educação. **Email da Escola Classe 01 de Planaltina**, encaminhado por Gervane em 09/03/2020. Email: ec01planaltina2015@gmail.com.

DISTRITO FEDERAL. Secretaria de Estado de Educação. **Projeto Pedagógico da Escola Classe Palmeiras**, Brasília, 2019. Disponível em: [http://www.educacao.df.gov.br/wp-conteudo/uploads/2019/07/pp\\_ec\\_palmeiras\\_planaltina.pdf](http://www.educacao.df.gov.br/wp-conteudo/uploads/2019/07/pp_ec_palmeiras_planaltina.pdf). Acesso em: 28 ago. 2020.

DISTRITO FEDERAL. Secretaria de Estado de Educação. **Projeto Pedagógico Escola Parque 308 Sul**. Brasília, 2019, p. 12-14. Disponível em: <https://bit.ly/2TmZAAn>. Acesso em: 2 out. 2019.

DISTRITO FEDERAL. Secretaria de Estado de Educação. **Projeto Pedagógico do Centro de Ensino Fundamental 01 de Brasília**, Brasília, 2019, p. 05 e 73. Disponível em: <https://bit.ly/3a9TqjW>. Acesso em: 2 out. 2019.

GOOGLE MAPS. **Centro de Ensino Fundamental 01 do Paranoá**, captura de imagem em novembro de 2018. Disponível em: <https://bit.ly/2QTqTHC>. Acesso em: 2 out. 2019.


GOOGLE MAPS. **Centro de Ensino Fundamental CASEB**, captura de imagem em junho de 2014. Disponível em: <https://tinyurl.com/vyoott4>. Acesso em: 2 out. 2019.

GOOGLE MAPS. **Escola Classe 108 Sul**, captura de imagem em dezembro de 2016. Disponível em: <https://tinyurl.com/wpjb3f5>. Acesso em: 2 out. 2019.

GOOGLE MAPS. **Escola Classe 206 Sul**, captura de imagem em dezembro de 2016. Disponível em: <https://tinyurl.com/qr2joby>. Acesso em: 2 out. 2019.

GOOGLE MAPS. **Jardim de Infância 208 Sul**, captura de imagem em dezembro de 2016. Disponível em: <https://bit.ly/2RbYRGg>. Acesso em: 2 out. 2019.

GOOGLE MAPS. **Jardim de Infância 21 de Abril**, captura de imagem em outubro de 2013. Disponível em: <https://bit.ly/36TMa9L>. Acesso em: 2 out. 2019.



**Escolas que iniciaram  
as atividades  
em 1961**



# Centro de Ensino Médio EIT

Criado pelo Decreto "N" nº 481 de 14/01/1966 como *Escola Industrial de Taguatinga*



Fonte: GOOGLE MAPS, 2019.

Código do INEP:  
**53003691**

Endereço:  
**QNB 01, Área Especial 01, Setor Central**

Região Administrativa:  
**Taguatinga**

Localização:  
**Urbana**

Regional de Ensino:  
**Taguatinga**

Situação de Funcionamento:  
**Ativa**

Coordenadas:  
**-15.832853; -48.058567**

Fonte: BRASIL, Educacenso, 2020; DISTRITO FEDERAL, Censo Escolar DF, 2020.

## Histórico

Ato de Criação: <b>Decreto "N" nº 481 GDF, de 14/01/1966, DOU 19 de 27/01/1966, p. 1.038</b> (Considerado como ato de criação e de transformação)		1º Diretor: <b>Antônio Neiva Moreira Filho</b>	Início das Atividades: <b>Fevereiro de 1961</b>
			Inauguração: <b>Em 1959</b>
	Denominação	Legislação	Transformação / outras alterações
1	Escola Industrial I de Taguatinga	Resolução nº 16 CD de 15/05/1961 Processo nº 493/61, (Atos Normativos da FEDF, v. I, p. 190)	Passa a integrar à FEDF e aprova o quadro de pessoal
2	Escola Industrial I de Taguatinga	Decreto "N" nº 481 – GDF de 14/01/1966, DOU 19 de 27/01/1966, p. 1.038	Escola Industrial de Taguatinga
3	Escola Industrial de Taguatinga	Decreto "N" nº 700 GDF de 26/01/1968, DF 20 de 30/01/1968, p. 05	Escola Industrial de Taguatinga (Relacionado)
4	Escola Industrial de Taguatinga	Decreto nº 1.306 – GDF de 05/03/1970, DF 36 de 06/03/1970, p. 03	Escola Industrial de Taguatinga (Relacionado)
5	Escola Industrial de Taguatinga	Resolução 33 de 10/12/1971, DF nº 200, Suplemento de 31/12/1971, p. 08 e 09	Escola Industrial de Taguatinga - EIT
6	Escola Industrial de Taguatinga - EIT	Resolução nº 95 – CD de 21/10/1976, DODF 30, Suplemento de 11/02/1977, anexo III, p. 01-81	Centro Educacional 01 de Taguatinga
7	Centro Educacional 01 de Taguatinga	Resolução nº 174 – CD de 10/10/1979, DODF 198 de 17/10/1979, p.12	Centro Educacional EIT
8	Centro Educacional EIT	Instrução nº 66 de 29/01/1980, Atos Normativos da FEDF, v. III. p. 1.230	Vincula ao Complexo Escolar "C" de Taguatinga, hoje Regional de Ensino de Taguatinga
9	Centro Educacional EIT	Portaria nº 129 de 18/07/2000, DODF 137, de 19/07/2000, p. 13-22	Centro de Ensino Médio EIT
10	Centro de Ensino Médio EIT	Decreto nº 28.238 de 27/08/2007, DODF 166 de 28/08/2007, p. 03	Tombamento provisório do Centro de Ensino Médio EIT e do Centro Cultural Teatro da Praça

Fonte: DISTRITO FEDERAL, v. II, 1985, p. 409; DODF; SINJ-DF.

De acordo com SILVA (1985, p. 337) a primeira escola profissional foi instalada em Taguatinga em 1959. “Os recursos para instalação da escola - equipamento técnico, administrativo e escolar – foram conseguidos através de um convênio entre a NOVACAP e MEC. O MEC forneceu o material e a NOVACAP construiu o prédio. A capacidade era de 250 alunos, funcionando num regime de semiinternato”.

Funcionavam cursos de artes gráficas, marcenaria, carpintaria, instalações elétricas e hidráulicas, sendo as duas últimas ministradas em cursos práticos e intensivos. Os professores desta escola vinham recrutados do centro de Professores Técnicos de Curitiba, onde recebiam formação especial, e o primeiro diretor foi o professor Antônio Neiva Moreira Filho, requisitado da Escola Quinze de Novembro, do Rio de Janeiro (SILVA, 1985, p. 337).

Em 1963 iniciou o curso ginásial, sendo reconhecida oficialmente pelo Decreto “N” nº 481 - GDF, de 14/01/1966, onde foi administrada pela SEC-DF com o nome de Escola Industrial de Taguatinga e pelo Decreto nº 1.628 de 04/03/1971, voltou a ser administrado pela FEDF (DISTRITO FEDERAL, v.II, 1985, p. 409).

# Escola Classe 304 Sul

Criada pelo Decreto "N" nº 481 de 14/01/1966 como *Escola Classe da SQ 304 - Sul*



Fonte: GOOGLE MAPS, 2013.

Código do INEP:  
**53001591**

Endereço:  
**SQS 304, Área Especial**

Região Administrativa:  
**Brasília**

Localização:  
**Urbana**

Regional de Ensino:  
**Plano Piloto**

Situação de Funcionamento:  
**Ativa**

Coordenadas:  
**-15.8056132; -47.8963181**

Fonte: BRASIL, Educacenso, 2020; DISTRITO FEDERAL, Censo Escolar DF, 2020.

## Histórico

Ato de Criação: <b>Decreto "N" nº 481-GDF, de 14/01/1966, DOU 19 de 27/01/1966, p. 1.038</b>				1ª Diretora: <b>Ivone Zinn</b>	Início das Atividades: <b>15 de março de 1961</b> (inaugurada no mesmo dia)
	Denominação	Legislação	Transformação / outras alterações		
1	Escola Classe da SQ 304 - Sul	Resolução nº 95 – CD de 21/10/1976, DODF 30, Suplemento de 11/02/1977, anexo III, p. 01-81	Escola Classe 304 Sul		
2	Escola Classe 304 Sul	Instrução nº 67 de 29/01/1980, Atos Normativos da FEDF, v. III. p. 1.232	Vincula ao Complexo Escolar "A" de Brasília, hoje Regional de Ensino do Plano Piloto		

Fonte: DISTRITO FEDERAL, v.I, 1985, p. 63; DODF; SINJ-DF.

# Centro de Ensino Fundamental 02 de Brasília

Criado pelo Decreto "N" nº 481 de 14/01/1966 como *Escola Classe da SQ 107 - Sul*

Código do INEP:

**53000862**

Endereço:

**SQS 107, Área Especial**

Região Administrativa:

**Brasília**

Localização:

**Urbana**

Regional de Ensino:

**Plano Piloto**

Situação de Funcionamento:

**Ativa**

Coordenadas:

**-15.8152996; -47.9012136**



Fonte: BLOGSPOT, 2012.

Fonte: BRASIL, Educacenso, 2020; DISTRITO FEDERAL, Censo Escolar DF, 2020.

## Histórico

Ato de Criação:

**Decreto "N" nº 481-GDF, de 14/01/1966, DOU 19 de 27/01/1966, p. 1.038**

1ª Diretora:

**Lydia Diglio Cardoso**

Início das Atividades:

**15 de março de 1961  
(inaugurada no mesmo dia)**

	Denominação	Legislação	Transformação / outras alterações
1	Escola Classe da SQ 107 - Sul	Resolução nº 95 – CD de 21/10/1976, DODF 30, Suplemento de 11/02/1977, anexo III, p. 01-81	Escola Classe 107 Sul
2	Escola Classe 107 Sul	Instrução nº 67 de 29/01/1980, Atos Normativos da FEDF, v. III. p. 1.232	Vincula ao Complexo Escolar "A" de Brasília, hoje Regional de Ensino do Plano Piloto
3	Escola Classe 107 Sul	Resolução nº 4.036 de 07/04/1993, DODF 84 de 29/04/1993, p. 18	Centro de Ensino de 1º Grau 02 de Brasília
4	Escola Classe 107 Sul	Portaria nº 61 de 29/06/1994, DODF 131 de 07/07/1994, p. 09 (republicado autorizando a transformação)	Centro de Ensino de 1º Grau 02 de Brasília
5	Centro de Ensino de 1º Grau 02 de Brasília	Portaria nº 129 de 18/07/2000, DODF 137, de 19/07/2000, p. 13-22	Centro de Ensino Fundamental 02 de Brasília

Fonte: DISTRITO FEDERAL, v.I, 1985, p. 45; DODF; SINJ-DF.

Segundo a Proposta Pedagógica o Centro de Ensino Fundamental 02 de Brasília “ foi oficialmente criado por meio do Decreto nº 481-GDF no dia 14 de janeiro de 1966. Somente em 07 de abril de 1993 foi reconhecido por meio da Resolução nº 4036 do Conselho Diretor da então FEDF. Inicialmente funcionou como Escola Classe 107 sul, depois como anexo do Centro de Ensino Fundamental Polivalente, porém, em virtude da demanda de vagas e também pela qualidade do trabalho realizado, a comunidade escolar se organizou e a Secretaria de Educação do DF acatou o anseio, transformando a Escola em Centro de Ensino. Somente com a Portaria nº 61 de 29 de junho de 1994, recebeu autorização para transformação em Centro de Ensino Fundamental” (DISTRITO FEDERAL, 2019a, p.05)



# Centro de Ensino Médio Ave Branca

Listado no Decreto "N" nº 481 de 14/01/1966 como *Centro de Ensino Médio Ave Branca*

Código do INEP:  
**53003632**

Endereço:  
**QSA 03/05, Área Especial 01**

Região Administrativa:  
**Taguatinga**

Localização:  
**Urbana**

Regional de Ensino:  
**Taguatinga**

Situação de Funcionamento:  
**Ativa**

Coordenadas:  
**-15.836403; -48.053877**



Fonte: GOOGLE MAPS, 2019.

Fonte: BRASIL, Educacenso, 2020; DISTRITO FEDERAL, Censo Escolar DF, 2020.

## Histórico

Ato de Criação:  
**Decreto "N" nº 481 – GDF de 14/01/1966, DOU 19 de 27/01/1966, p. 1.038** (Considerado como ato de criação e de transformação)

1º Diretor:  
**Roberto Araújo Lima**

Início das Atividades:  
**março de 1961**

	Denominação	Legislação	Transformação / outras alterações
1	Ginásio de Taguatinga	Resolução nº 21 – CD de 05/06/1961, Atos Normativos da FEDF, v. I de 1981, p. 194	1º Ato oficial que menciona o Ginásio de Taguatinga:
2	Ginásio de Taguatinga	Resolução nº 29 – CD de 15/09/1965, Atos Normativos da FEDF, v. I de 1981, p. 262 (Indicação do Diretor)	Colégio de Taguatinga
3	Colégio de Taguatinga	Decreto "N" nº 481 – GDF de 14/01/1966, DOU 19 de 27/01/1966, p. 1.038 (Considerado como ato de Criação e de Transformação)	Centro de Ensino Médio Ave Branca - Taguatinga
4	Centro de Ensino Médio Ave Branca - Taguatinga	Decreto "N" nº 700 – GDF de 26/01/1968, DF 20 de 30/01/1968, p. 05	Centro de Ensino Médio Ave Branca - Taguatinga (Relacionado)
5	Centro de Ensino Médio Ave Branca - Taguatinga	Decreto nº 1.306-GDF de 05/03/1970, DF 36 de 06/03/1970, p. 03	Centro de Ensino Médio Ave Branca - Taguatinga (Relacionado)
6	Centro de Ensino Médio Ave Branca - Taguatinga	Resolução nº 33 - CD de 10/12/1971, DF 200, Suplemento de 31/12/1971, p. 08-09	Centro de Ensino Médio Ave Branca - CEMAB
7	Centro de Ensino Médio Ave Branca - CEMAB juntamente com a Escola Classe 17 de Taguatinga	Resolução nº 95 – CD de 21/10/1976, DODF 30, Suplemento de 11/02/1977, anexo III, p. 01-81	Centro Educacional Ave Branca
8	Centro Educacional Ave Branca	Instrução nº 38 de 24/10/1979, Atos Normativos da FEDF, v. III. p. 1.180	Vincula ao Complexo Escolar "B" de Taguatinga, hoje Regional de Ensino de Taguatinga
9	Centro Educacional Ave Branca	Portaria nº 129 de 18/07/2000, DODF 137, de 19/07/2000, p. 13-22	Centro de Ensino Médio Ave Branca

Fonte: DISTRITO FEDERAL, v. II, 1985, p. 371; DODF; SINJ-DF.



“O Centro Ensino Médio Ave Branca de Taguatinga (CEMAB), iniciou suas atividades no dia 14/03/1961 no prédio da Escola Industrial de Taguatinga (EIT) instituído pela FEDF com o nome de Ginásio de Taguatinga, com o curso ginásial diurno. O Ginásio passou a funcionar em prédio próprio somente em agosto daquele ano, mesmo com a construção ainda não concluída. O primeiro ato oficial a mencionar o Ginásio de Taguatinga foi a Resolução nº 21 – CD de 05/06/1961, que criou o cargo de diretor para o estabelecimento.

O curso ginásial noturno começou a funcionar após o Departamento de Força e Luz (DFL) — atualmente Companhia Energética de Brasília (CEB), atender as inúmeras solicitações da comunidade escolar para regularizar as ligações elétricas da escola. Nessa época, a escola pública começa a obter credibilidade na qualidade de ensino como as escolas particulares. Em março de 1963, com o início do funcionamento do curso de 2º grau, a escola passou a denominar-se extraoficialmente por Colégio de Taguatinga. No entanto, apenas em 15 de setembro de 1965, pela Resolução nº 29-CD, é que aparece o primeiro registro oficial dessa denominação, após ato de aprovação da indicação do Diretor do Colégio de Taguatinga” (CENTRO DE ENSINO MÉDIO AVE BRANCA, 2019).

Esta Unidade de Ensino foi reconhecida oficialmente pelo Decreto “N” nº 481 - GDF, de 14/01/1966, quando passou para a SEC-DF com o nome de Centro de Ensino Médio Ave Branca. Pelo Decreto nº 1.628 de 04/03/1971, passou a ser administrado novamente pela FEDF.

Deve-se destacar ainda que, nesse Centro de Ensino funcionou o Curso de Formação de Professores (antigo Curso Normal), sendo integrado a essa unidade a Escola de Aplicação, mas mantendo-se distintas as respectivas direções, em cumprimento do que dispunha o Regimento Interno da FEDF da época (Resolução nº 33-CD, de 10/12/1971). Nesse regimento, constou a denominação Centro de Ensino Médio Ave Branca – CEMAB.

A alteração da denominação de Centro de Ensino Médio Ave Branca para Centro Educacional Ave Branca (CEAB) ocorreu por meio da Resolução nº 95-CD, de 1976 e Incorporação da EC 17 de Taguatinga. Em 2000, no entanto, a escola volta a se denominar Centro de Ensino Médio Ave Branca (CEMAB) pela Portaria nº 129, DODF nº 137, de 19/07/2000, p. 22.

Outro ponto a ser destacado é que essa escola sempre esteve vinculada à vida política não só de Taguatinga, da qual faz parte, mas também do Brasil, com os movimentos estudantis e trabalhistas dos quais participou desde a sua fundação. Como exemplo destacamos a invasão em 1984, pelos militares da Polícia Militar do Distrito Federal, então subordinada pelo General Newton Cruz, episódio este que culminou em fato político de repercussão nacional (CENTRO DE ENSINO MÉDIO AVE BRANCA, 2019).

## Histórico da Unidade Escolar Incorporada

### Escola Classe 17 de Taguatinga

Ato de Criação: <b>Decreto "N" nº 481-GDF, de 14/01/1966, DOU 19 de 27/01/1966, p. 1.038</b>			1ª Diretora: <b>Maria da Conceição Solano Pais</b>	Início das Atividades: <b>1964</b>
	<b>Denominação</b>	<b>Legislação</b>	<b>Transformação / outras alterações</b>	
1	Escola Classe Nº 17 (de Aplicação do CEMAB)	Decreto nº 1.150 de 08/10/1969 - DF nº 154 de 10/10/1969, p. 03	Escola Classe Nº 17	
2	Escola Classe Nº 17	Resolução nº 95 – CD de 21/10/1976, DODF 30, Suplemento de 11/02/1977, anexo III, p. 01-81	A Escola Classe Nº 17 foi relacionada indevidamente no Anexo III - Extinção e foi incorporada ao CEMAB para efeito de expedição de documentação escolar.	
3	Escola Classe 17 de Taguatinga (Reativada)	Resolução nº 2.230 de 22/12/1987, DODF 10 DE 15/01/1988, p. 46	Escola Classe 17 de Taguatinga Vincula ao Complexo Escolar "B" de Taguatinga, hoje Regional de Ensino de Taguatinga.	
4	Escola Classe 17 de Taguatinga (Recriada)	Lei nº 103 de 30/05/1990, DODF 103 de 31/05/1990, p. 03	Escola Classe 17 de Taguatinga	

Fonte: DISTRITO FEDERAL, v.II, 1985, p. 448; DODF; SINJ-DF.

O histórico da Escola Classe 17 de Taguatinga está descrito juntamente com as escolas que iniciaram suas atividades em 1964.

# Centro de Ensino Médio 01 de Planaltina

Listado no Decreto "N" nº 481 de 14/01/1966 como *Colégio de Planaltina*



Fonte: GOOGLE MAPS, 2018.

Código do INEP:  
**53006062**

Endereço:  
**Setor Educacional, lotes A/B**

Região Administrativa:  
**Planaltina**

Localização:  
**Urbana**

Regional de Ensino:  
**Planaltina**

Situação de Funcionamento:  
**Ativa**

Coordenadas:  
**-15.620030; -47.651752**

Fonte: BRASIL, Educacenso, 2020; DISTRITO FEDERAL, Censo Escolar DF, 2020.

## Histórico

Ato de Criação: <b>Resolução nº 01 – CD de 20/01/1964, Atos Normativos da FEDF, v. I de 1981, p. 244</b>				1º Diretor: <b>Antenor Martins Raposo</b>	Início das Atividades: <b>15 de abril de 1961</b>
	<b>Denominação</b>	<b>Legislação</b>	<b>Transformação / outras alterações</b>		
1	Ginásio de Planaltina - Planaltina	Decreto "N" nº 481 – GDF de 14/01/1966, DOU 19 de 27/01/1966, p. 1.038 (Considerado como ato de Criação e de Transformação)	Colégio de Planaltina - Planaltina		
2	Colégio de Planaltina - Planaltina	Decreto "N" nº 700 – GDF de 26/01/1968, DF 20 de 30/01/1968, p. 05	Colégio de Planaltina - Planaltina (RELACIONADO)		
3	Colégio de Planaltina - Planaltina	Decreto nº 1.306 GDF de 05/03/1970, DF 36 de 06/03/1970, p. 03	Colégio de Planaltina - Planaltina (RELACIONADO)		
4	Colégio de Planaltina - Planaltina	Resolução nº 33 - CD de 10/12/1971, DF 200, Suplemento de 31/12/1971, p. 08 09	Colégio de Planaltina - CP (RELACIONADO) A Escola de Aplicação é integrada ao Colégio de Planaltina		
5	Colégio de Planaltina	Resolução nº 95 – CD de 21/10/1976, DODF 30 Suplemento de 11/02/1977, anexo III, p. 01-81	Incorpora ao Colégio de Planaltina o Jardim de Infância na Cidade Satélite de Planaltina e transforma em Centro Educacional 01 de Planaltina		
6	Centro Educacional 01 de Planaltina	Instrução nº 57 de 29/01/1980, Atos Normativos da FEDF, v. III. p. 1.219	Vincula ao Complexo Escolar "A" de Planaltina, hoje Regional de Ensino de Planaltina		
7	Centro Educacional 01 de Planaltina	Portaria nº 166 de 14/05/2019, DODF 91 de 16/05/2019, p. 18	Centro de Ensino Médio 01 de Planaltina		

Fonte: DISTRITO FEDERAL, v. I, 1985, p. 307; DODF; SINJ-DF.

Iniciou suas atividades no dia 15/04/1961, com o nome de Ginásio de Planaltina, em um prédio construído pelo GDF, onde funcionou até o ano de 1973, quando foi transferido para novas instalações. Com o início do funcionamento do 2º ciclo nessa unidade de ensino, foi criado o Colégio de Planaltina, pela Resolução nº 01-CD de 20/02/64. Foi reconhecido oficialmente pelo Decreto “N” nº 481 - GDF, de 14/01/1966, onde passou a ser administrado pela SEC-DF e pelo Decreto nº 1.628 de 04/03/1971, voltou a ser administrado pela FEDF (DISTRITO FEDERAL, v.I, 1985, p. 307).

## Histórico das Unidades Escolares Incorporadas

### Escola de Aplicação do Colégio de Planaltina

Ato de Criação:

**Resolução nº 33 de 10/12/1971, DF Nº 200, suplemento de 31/12/1971, p. 8 e 9 - Integrada às Escolas de Formação de Professores - Sem Ato de Criação**

	Denominação	Legislação	Transformação / outras alterações
1	Escola de Aplicação do Colégio de Planaltina	Resolução nº 95 – CD de 21/10/1976, DODF 30, Suplemento de 11/02/1977, anexo III, p. 01-81	<b>EXTINTA</b> e integrada ao Centro Educacional 01 de Planaltina

**Fonte:** DISTRITO FEDERAL, v.II, 1985, p. 444; SINJ-DF.

Com o início do funcionamento do Curso de Formação de Professores no colégio de Planaltina, a Escola de Aplicação foi integrada a este estabelecimento de ensino, mantendo-se, no entanto, respectivas direções distintas em cumprimento ao que dispunha o Regimento Interno da FEDF (Resolução nº 33-CD de 10/12/71). A devida extinção da escola de Aplicação se deu apenas em 1976, pela Resolução nº 95-CD de 21 de outubro (DISTRITO FEDERAL, v.I, 1985, p. 307; v.II, 1985, p. 444).

### Jardim de Infância na Cidade Satélite de Planaltina

Ato de Criação:

**Instrução nº 01 de 07/01/1974, DF 24 de 12/02/1974, p. 10**

	Denominação	Legislação	Transformação / outras alterações
1	Jardim de Infância na Cidade Satélite de Planaltina	Resolução nº 95 – CD de 21/10/1976, DODF 30, Suplemento de 11/02/1977, anexo III, p. 01-81	Incorpora o Colégio de Planaltina e Jardim de Infância na Cidade Satélite de Planaltina e transforma em Centro Educacional 01 de Planaltina (onde se encontra o acervo)

**Fonte:** DISTRITO FEDERAL, v.II, 1985, p. 444; SINJ-DF.

O Jardim de Infância na Cidade Satélite de Planaltina foi listado indevidamente na Resolução nº 95 – CD de 21/10/1976, em seu anexo III - Extinção e Alteração de denominação, quando o que ocorreu foi a incorporação desta unidade Centro Educacional 01 de Planaltina e seu acervo foi recolhido, na época, neste Centro Educacional, hoje Centro de Ensino Médio 01 de Planaltina (DISTRITO FEDERAL, v.II, 1985, p. 444).

# Centro de Ensino Médio Elefante Branco

Criado pelo Decreto "N" nº 481 de 14/01/1966 como *Centro de Ensino Médio Elefante Branco*

Código do INEP:  
**53001036**

Endereço:  
**SGAS 908, Módulo 25/26**

Região Administrativa:  
**Brasília**

Localização:  
**Urbana**

Regional de Ensino:  
**Plano Piloto**

Situação de Funcionamento:  
**Ativa**

Coordenadas:  
**-15.80862896; -47.90941818**



Fonte: AGENCIA BRASIL, 2015.

Fonte: BRASIL, Educacenso, 2020; DISTRITO FEDERAL, Censo Escolar DF, 2020.

## Histórico

	Denominação	Legislação	Transformação / outras alterações
	<b>Ato de Criação:</b> <b>Decreto "N" nº 481-GDF, de 14/01/1966, DOU 19 de 27/01/1966, p. 1.038</b> (Considerado como ato de criação e de transformação)	<b>1º Diretor:</b> <b>Gildo Viladino</b>	<b>Início das Atividades:</b> <b>22 de abril de 1961</b>
1	Centro de Ensino Médio de Brasília (Como era conhecido antes do ato de criação)	Decreto "N" nº 481 – GDF de 14/01/1966, DOU 19 de 27/01/1966, p. 1.038	Centro de Ensino Médio Elefante Branco - Plano Piloto
2	Centro de Ensino Médio Elefante Branco - Plano Piloto	Decreto "N" nº 700 – GDF de 26/01/1968, DF 20 de 30/01/1968, p. 05	Centro de Ensino Médio Elefante Branco - Plano Piloto (Relacionado)
3	Centro de Ensino Médio Elefante Branco - Plano Piloto	Decreto nº 1.306-GDF de 05/03/1970, DF 36 de 06/03/1970, p. 03	Centro de Ensino Médio Elefante Branco - Plano Piloto (Relacionado)
4	Centro de Ensino Médio Elefante Branco - Plano Piloto	Resolução nº 33 - CD de 10/12/1971, DF 200, Suplemento de 31/12/1971, p. 08-09	Centro de Ensino Médio Elefante Branco - CEMEB
5	Centro de Ensino Médio Elefante Branco - CEMEB	Resolução nº 95 – CD de 21/10/1976, DODF 30, Suplemento de 11/02/1977, anexo III, p. 01-81	Centro Educacional Elefante Branco
6	Centro Educacional Elefante Branco	Instrução nº 67 de 29/01/1980, Atos Normativos da FEDF, v. III. p. 1.234	Vincula ao Complexo Escolar "A" de Brasília, hoje Regional de Ensino do Plano Piloto
7	Centro Educacional Elefante Branco	Portaria nº 129 de 18/07/2000, DODF 137 de 19/07/2000, p. 13-22	Centro de Ensino Médio Elefante Branco

Fonte: DISTRITO FEDERAL, v. I, 1985, p. 107; DODF; SINJ-DF.

O Centro de Ensino Médio Elefante Branco (CEMEB), mais conhecido como Elefante Branco, foi criado pela Comissão de Administração do Sistema Educacional de Brasília (CASEB), pelo Decreto n.º 48.787, de 17 de julho de 1960 e inaugurado em 22 de abril de 1961 (inacabado, pois um terço da obra não estava pronto) sendo reconhecido pela Portaria nº 775, de 11 de setembro no mesmo ano. O Elefante Branco passou a contar com os cursos anteriores de ensino colegial - clássico, científico, normal e técnico de contabilidade - e instalando dois outros: Técnico de Secretariado e o Curso Técnico Industrial de Eletrônica. Uma curiosidade é que foi omitido o número de matrículas no turno noturno, que foi maior que as registradas no diurno. Com exceção dos cursos de eletrônica e normal, houve abertura de vagas no turno noturno, mas o número de matriculados nesse turno, apesar de ser superior aos do diurno, não foram contabilizados nas publicações de Series Históricas da Secretaria de Educação (DISTRITO FEDERAL, 2001, p. 64).

Segundo PEREIRA (2015), o Centro de Ensino Médio, foi uma das escolas criadas na fase de implantação do sistema educacional proposto por Anísio Teixeira, posteriormente, denominada “Elefante Branco”, devido ao seu formato e à demora da conclusão da obra. Tal demora implicou na construção emergencial de outra escola destinada a atender à crescente demanda nesse nível de ensino, inaugurada em curto tempo: denominada “CASEB”, como uma referência à Comissão de Administração do Sistema Educacional de Brasília.

Pelo Decreto “N” nº 481 - GDF, de 14/01/1966, passou a ser administrado pela SEC-DF com a denominação de Centro de Ensino Médio Elefante Branco - Plano Piloto e em 04/03/1971, pelo Decreto nº 1.628 (DODF nº 34 de 05/03/1971, p. 4) voltou a ser administrado pela FEDF.



# Escola Classe 01 de Sobradinho

Criada pelo Decreto "N" nº 481 de 14/01/1966 como *Escola Classe N ° 01*



Fonte: GOOGLE MAPS, 2019.

Código do INEP:

**53005627**

Endereço:

**Quadra 06, Área Especial 01**

Região Administrativa:

**Sobradinho**

Localização:

**Urbana**

Regional de Ensino:

**Sobradinho**

Situação de Funcionamento:

**Ativa**

Coordenadas:

**-15.649719; -47.798842**

Fonte: BRASIL, Educacenso, 2020; DISTRITO FEDERAL, Censo Escolar DF, 2020.

## Histórico

Ato de Criação: <b>Decreto "N" nº 481-GDF, de 14/01/1966, DOU 19 de 27/01/1966, p. 1.038</b>			
	<b>Denominação</b>	<b>Legislação</b>	<b>Transformação / outras alterações</b>
		<b>1º Diretor: Hildervando Silva</b>	<b>Início das Atividades: 10 de maio de 1961 (inaugurada no mesmo dia)</b>
1	Escola Classe N° 1	Resolução nº 95 – CD de 21/10/1976, DODF 30, Suplemento de 11/02/1977, anexo III, p. 01-81	Escola Classe 01 de Sobradinho
2	Escola Classe 01 de Sobradinho	Instrução nº 71 de 29/01/1980, Atos Normativos da FEDF, v. III. p. 1.239	Vincula ao Complexo Escolar "A" de Sobradinho, hoje Regional de Ensino de Sobradinho

Fonte: DISTRITO FEDERAL, v. I, 1985, p. 315; DODF; SINJ-DF.

# Escola Classe 01 do Gama

Criada pelo Decreto "N" nº 481 de 14/01/1966 como *Escola Classe N° 01*

Código do INEP:  
**53002814**

Endereço:  
**EQ 18/19 - Praça 02, Área Especial**

Região Administrativa:  
**Gama**

Localização:  
**Urbana**

Regional de Ensino:  
**Gama**

Situação de Funcionamento:  
**Ativa**

Coordenadas:  
**-16.017559; -48.054802**



Fonte: GOOGLE MAPS, 2019.

Fonte: BRASIL, Educacenso, 2020; DISTRITO FEDERAL, Censo Escolar DF, 2020.

## Histórico

Ato de Criação: <b>Decreto "N" nº 481 – GDF de 14/01/1966, DOU 19 de 27/01/1966, p. 1.038</b>				1ª Diretora: <b>Luzinete Cadete de Araújo</b>		Início das Atividades: <b>22 de maio de 1961</b>	
	Denominação	Legislação	Transformação / outras alterações				
1	Escola Classe Nº 1 (também conhecida como Escola Classe do Gama)	Resolução nº 95 – CD de 21/10/1976, DODF 30, Suplemento de 11/02/1977, anexo III, p. 01-81	Escola Classe 01 do Gama				
2	Escola Classe 01 do Gama	Instrução nº 69 de 29/01/1980, Atos Normativos da FEDF, v. III. p. 1.236	Vincula ao Complexo Escolar "A" do Gama, hoje Regional de Ensino do Gama				

Fonte: DISTRITO FEDERAL, v. II, 1985, p. 181; DODF; SINJ-DF.

# Jardim de Infância 108 Sul

Criado pelo Decreto "N" nº 481 de 14/01/1966 como *Jardim de Infância da SQ 108 - Sul*



Fonte: DISTRITO FEDERAL, 2018.

Código do INEP:  
**53002253**

Endereço:  
**SQS 108, Área Especial**

Região Administrativa:  
**Brasília**

Localização:  
**Urbana**

Regional de Ensino:  
**Plano Piloto**

Situação de Funcionamento:  
**Ativa**

Coordenadas:  
**-15.8174022; -47.9044424**

Fonte: BRASIL, Educacenso, 2020; DISTRITO FEDERAL, Censo Escolar DF, 2020.

## Histórico

Ato de Criação:  
**Decreto "N" nº 481-GDF, de 14/01/1966, DOU 19 de 27/01/1966, p. 1.038** (Considerado como ato de criação e transformação)

1ª Diretora:  
**Mirthô Pfeiftsticher Gonçalves Oliveira**

Início das Atividades:  
**Setembro de 1961**

Inauguração:  
**Agosto de 1961**

	Denominação	Legislação	Transformação / outras alterações
1	Conhecido como Jardim de Infância do IAPB	Decreto "N" nº 481-GDF, de 14/01/1966, DOU 19 de 27/01/1966, p. 1.038	Jardim de Infância da SQ 108 - Sul
2	Jardim de Infância da SQ 108 – Sul	Resolução nº 95 – CD de 21/10/1976, DODF 30 Suplemento de 11/02/1977, anexo III, p. 01-81	Jardim de Infância da 108 Sul
3	Jardim de Infância da 108 Sul	Instrução nº 67 de 29/01/1980, Atos Normativos da FEDF, v. III. p. 1.232	Vincula ao Complexo Escolar "A" de Brasília, hoje Regional de Ensino do Plano Piloto
4	Jardim de Infância da 108 Sul	Portaria nº 74 de 10/09/1992, DODF 186, de 11/09/1992, p. 02-05 (Escolas listadas para repasse de recursos financeiros)	Jardim de Infância 108 Sul

Fonte: DISTRITO FEDERAL, v. I, 1985, p. 17; DODF; SINJ-DF.

Obs: IAPB significa Instituto de Aposentadoria e Pensões dos Bancários, criado em julho de 1934, e extinto em 1966. Em novembro de 1966, todos institutos que atendiam aos trabalhadores do setor privado foram unificados no Instituto Nacional de Previdência Social (INPS). (FGV – CPDOC, 2020)

# Centro de Ensino Fundamental 10 de Taguatinga

Criado pelo Decreto "N" nº 481 de 14/01/1966 como *Escola Classe N ° 2*

Código do INEP:  
**53003497**

Endereço:  
**QSE 05/07, Área Especial 01**

Região Administrativa:  
**Taguatinga**

Localização:  
**Urbana**

Regional de Ensino:  
**Taguatinga**

Situação de Funcionamento:  
**Ativa**



Fonte: FACEBOOK, 2020.

Coordenadas:  
**-15.856680; -48.041414**

Fonte: BRASIL, Educacenso, 2020; DISTRITO FEDERAL, Censo Escolar DF, 2020.

## Histórico

Ato de Criação:  
**Decreto "N" nº 481-GDF, de 14/01/1966, DOU 19 de 27/01/1966, p. 1.038**

1ª Diretora:  
**Jesuína dos Reis Mesquita**

Início das Atividades:  
**18 de outubro de 1961**

Inauguração:  
**Em 1961**

	Denominação	Legislação	Transformação / outras alterações
1	Escola Classe N ° 2	Resolução nº 95 – CD de 21/10/1976, DODF 30, Suplemento de 11/02/1977, anexo III, p. 01-81	Centro de Ensino de 1º Grau 10 de Taguatinga
2	Centro de Ensino de 1º Grau 10 de Taguatinga	Instrução nº 38 de 24/10/1979, Atos Normativos da FEDF, v. III. p. 1.180	Vincula ao Complexo Escolar "B" de Taguatinga, hoje Regional de Ensino de Taguatinga
3	Centro de Ensino de 1º Grau 10 de Taguatinga	Portaria nº 129 de 18/07/2000, DODF 137, de 19/07/2000, p. 13-22	Centro de Ensino Fundamental 10 de Taguatinga

Fonte: DISTRITO FEDERAL, v. II, 1985, p. 365; DODF; SINJ-DF.



# Escola Classe 708 Norte

Criada pelo Decreto "N" nº 481 de 14/01/1966 como *Escola Classe da SQ 708 - Norte*



Fonte: DISTRITO FEDERAL, 2018..

Código do INEP:  
**53001788**

Endereço:  
**SHCGN 707**

Região Administrativa:  
**Brasília**

Localização:  
**Urbana**

Regional de Ensino:  
**Plano Piloto**

Situação de Funcionamento:  
**Ativa**

Coordenadas:  
**-15.7680955; -47.8919241**

Fonte: BRASIL, Educacenso, 2020; DISTRITO FEDERAL, Censo Escolar DF, 2020.

## Histórico

Ato de Criação:  
**Decreto "N" nº 481-GDF, de 14/01/1966, DOU 19 de 27/01/1966, p. 1.038**

1ª Diretora:  
**Raimunda Elza de Góis Fernandes**

Data de Inauguração:  
**16 de agosto de 1961**

	Denominação	Legislação	Transformação / outras alterações
1	Escola Provisória Nº 2 da Asa Norte ou Escola Classe da SQ 708 - Norte	Resolução nº 95 – CD de 21/10/1976, DODF 30, Suplemento de 11/02/1977, anexo III, p. 01-81	Escola Classe 708 Norte
2	Escola Classe 708 Norte	Instrução nº 68 de 29/01/1980, Atos Normativos da FEDF, v. III. p. 1.235	Vincula ao Complexo Escolar "B" de Brasília, hoje Regional de Ensino do Plano Piloto

Fonte: DISTRITO FEDERAL, v.I, 1985, p. 157; DODF; SINJ-DF.



# Centro de Ensino Fundamental 01 do Cruzeiro

Criado pelo Decreto "N" nº 481 de 14/01/1966 como *Escola Classe Nº 1 do SRES – Cruzeiro*

Código do INEP:  
**53008774**

Endereço:  
**SRES, Quadra 01, Setor Escolar, lote 05**

Região Administrativa:  
**Cruzeiro**

Localização:  
**Urbana**

Regional de Ensino:  
**Plano Piloto**

Situação de Funcionamento:  
**Ativa**

Coordenadas:  
**-15.7846209; -47.9365231**



Fonte: GOOGLE MAPS, 2019.

Fonte: BRASIL, Educacenso, 2020; DISTRITO FEDERAL, Censo Escolar DF, 2020.

## Histórico

Ato de Criação:

**Decreto "N" nº 481-GDF, de 14/01/1966, DOU 19 de 27/01/1966, p. 1.038**

1ª Diretora:  
**Nilza Vaiano**

Início das Atividades:  
**1961**

	Denominação	Legislação	Transformação / outras alterações
1	Escola Classe Nº 1 do SRES - Cruzeiro	Resolução nº 95 – CD de 21/10/1976, DODF 30, Suplemento de 11/02/1977, anexo III, p. 01-81	Centro de Ensino de 1º Grau 01 do Cruzeiro
2	Centro de Ensino de 1º Grau 01 do Cruzeiro	Resolução nº 174 - CD de 10/10/1979, DODF 198 de 17/10/1979, p. 12	Incorporação das Escolas Classe 02 e 03 do Cruzeiro ao Centro de Ensino de 1º Grau 01 do Cruzeiro
3	Centro de Ensino de 1º Grau 01 do Cruzeiro	Instrução nº 59 de 29/01/1980, Atos Normativos da FEDF, v. III. p. 1.222	Vincula ao Complexo Escolar "A" do Cruzeiro, hoje Regional de Ensino do Plano Piloto
4	Centro de Ensino de 1º Grau 01 do Cruzeiro	Portaria nº 129 de 18/07/2000, DODF 137, de 19/07/2000, p. 13-22	Centro de Ensino Fundamental 01 do Cruzeiro

Fonte: DISTRITO FEDERAL, v. I, 1985, p. 203-204; DODF; SINJ-DF.

## Histórico das Unidades Escolares Incorporadas

### Escola Classe 02 do Cruzeiro

Ato de Criação:

**Decreto "N" nº 481 – GDF de 14/01/1966, DOU 19 de 27/01/1966, p. 1.038**

	Denominação	Legislação	Transformação / outras alterações
1	Escola Classe Nº 2 do SRES Cruzeiro	Resolução nº 95 – CD de 21/10/1976, DODF 30, Suplemento de 11/02/1977, anexo III, p. 01-81	Escola Classe 02 do Cruzeiro
2	Escola Classe 02 do Cruzeiro	Resolução nº 174 - CD de 10/10/1979, DODF 198 de 17/10/1979, p. 12	Incorporada ao Centro de Ensino de 1º Grau 01 do Cruzeiro

---

## Escola Classe 03 do Cruzeiro

---

Ato de Criação:

**Decreto "N" nº 481 – GDF de 14/01/1966, DOU 19 de 27/01/1966, p. 1.038**

	<b>Denominação</b>	<b>Legislação</b>	<b>Transformação / outras alterações</b>
1	Escola Classe Nº 3 do SRES	Resolução nº 95 – CD de 21/10/1976, DODF 30, Suplemento de 11/02/1977, anexo III, p. 01-81	Escola Classe 03 do Cruzeiro
2	Escola Classe 03 do Cruzeiro	Resolução nº 174 - CD de 10/10/1979, DODF 198 de 17/10/1979, p. 12	Incorporada ao Centro de Ensino de 1º Grau 01 do Cruzeiro

**Fonte:** DISTRITO FEDERAL, v.I, 1985, p. 203; SINJ-DF.

# Centro de Ensino Fundamental 09 de Taguatinga

Criado pelo Decreto "N" nº 481 de 14/01/1966 como *Escola Classe N° 9*



Fonte: GOOGLE MAPS, 2019.

Código do INEP:  
**53003489**

Endereço:  
**QSD 01, Área Especial**

Região Administrativa:  
**Taguatinga**

Localização:  
**Urbana**

Regional de Ensino:  
**Taguatinga**

Situação de Funcionamento:  
**Ativa**

Coordenadas:  
**-15.842617; -48.049684**

Fonte: BRASIL, Educacenso, 2020; DISTRITO FEDERAL, Censo Escolar DF, 2020.

## Histórico

Ato de Criação:

**Decreto "N" nº 481-GDF, de 14/01/1966, DOU 19 de 27/01/1966, p. 1.038** (Considerado como ato de criação e transformação)

1ª Diretora:  
**Carmem Sulamita Nahas**

Início das Atividades:  
**1961**

	Denominação	Legislação	Transformação / outras alterações
1	Escola Primária Betel (Existia antes do Ato de Criação)	Decreto "N" nº 481 – GDF de 14/01/1966, DOU 19 de 27/01/1966, p. 1.038	Escola Classe N° 9
2	Escola Classe N° 9	Resolução nº 95 – CD de 21/10/1976, DODF 30, Suplemento de 11/02/1977, anexo III, p. 01-81	Centro de Ensino de 1º Grau 09 de Taguatinga
3	Centro de Ensino de 1º Grau 09 de Taguatinga	Instrução nº 38 de 24/10/1979, Atos Normativos da FEDF, v. III. p. 1.180	Vincula ao Complexo Escolar "B" de Taguatinga, hoje Regional de Ensino de Taguatinga
4	Centro de Ensino de 1º Grau 09 de Taguatinga	Portaria nº 129 de 18/07/2000, DODF 137, de 19/07/2000, p. 13-22	Centro de Ensino Fundamental 09 de Taguatinga

Fonte: DISTRITO FEDERAL, v. II, 1985, p. 363; DODF; SINJ-DF.

# Escola Classe ETA 44

Criada pelo Decreto "N" nº 481 de 14/01/1966 como *Escola Rural ETA 44*

Código do INEP:  
**53006429**

Endereço:  
**BR 020, KM 18, EMBRAPA CPAC**

Região Administrativa:  
**Planaltina**

Localização:  
**Rural**

Regional de Ensino:  
**Planaltina**

Situação de Funcionamento:  
**Ativa**

Coordenadas:  
**-15.592832; -47.729767**



Fonte: GOOGLE MAPS, 2012.

Fonte: BRASIL, Educacenso, 2020; DISTRITO FEDERAL, Censo Escolar DF, 2020.

## Histórico

Ato de Criação:

**Decreto "N" nº 481 – GDF de 14/01/1966, DOU 19 de 27/01/1966, p. 1.038**

1ª Diretora:  
**Albertina de Castro**

Início das Atividades:  
**1961**

	Denominação	Legislação	Transformação / outras alterações
1	Escola Rural ETA 44	Resolução nº 95 – CD de 21/10/1976, DODF 30, Suplemento de 11/02/1977, anexo III, p. 01-81	Escola Classe ETA 44
2	Escola Classe ETA 44	Instrução nº 57 de 29/01/1980, Atos Normativos da FEDF, v. III. p. 1.218	Vincula ao Complexo Escolar "A" de Planaltina, hoje Regional de Ensino de Planaltina

Fonte: DISTRITO FEDERAL, v. I, 1985, p. 279; DODF; SINJ-DF.

“(…) ESCOLA CLASSE ETA 44 iniciou suas atividades num prédio onde funcionava um estábulo dos antigos Escritórios Técnicos Agrícolas nº 44 (ETA 44), do Ministério da Agricultura, atual CPAC/EMBRAPA. Esse prédio foi reformado e ampliado em 1996 e ganhou uma nova ala de salas de aula e infraestrutura um pouco mais completa” (DISTRITO FEDERAL, 2019. p. 06).

# Escola transformada em outra Unidade de Ensino

## Escola Classe Nº 2

(Hoje Escola Classe 15 de Sobradinho)

Criada pelo Decreto "N" nº 481-GDF, de 14/01/1966 como *Escola Classe Nº 2*

Região Administrativa:

**Sobradinho**

Situação de Funcionamento:

**Transformação em outra Unidade de Ensino**

### Histórico

Ato de Criação:

**Decreto "N" nº 481-GDF, de 14/01/1966, DOU 19 de 27/01/1966, p. 1.038**

1ª Diretora:

**Nilza Santos Gonçalves**

Início das Atividades:

**21 de agosto de 1961**

#### Denominação

#### Legislação

#### Transformação / outras alterações

Denominação	Legislação	Transformação / outras alterações
1 Escola Classe Nº 2	Resolução nº 95 – CD de 21/10/1976, DODF 30 - Suplemento de 11/02/1977, anexo III, p. 01-81	Transformada em Centro de Ensino de 1º Grau 06 de Sobradinho, hoje Escola Classe 15 de Sobradinho

Fonte: DISTRITO FEDERAL, v.II, 1985, p. 445; DODF; SINJ-DF.

A Escola Classe Nº 2 juntamente com a Escola Classe Nº 8 foram listadas indevidamente na Resolução nº 95 de 21/10/1976, em seu anexo III – Extinção, quando o que ocorreu foi a transformação destas unidades em um Centro de Ensino. O acervo escolar foi transferido, na época, para o Centro de Ensino de 1º Grau 06 de Sobradinho, hoje Escola Classe 15 de Sobradinho (DISTRITO FEDERAL, v.II, 1985, p. 445).

O histórico da Escola Classe Nº 8 está descrito juntamente com as escolas que iniciaram suas atividades em 1968.

O histórico do Centro de Ensino de 1º Grau 06 de Sobradinho, que foi criado em 21/10/1976, será descrito no Histórico da Década de 1970.



## Escolas Inativas

### Escola Classe 705 Norte

Criada pelo Decreto "N" nº 481 de 14/01/1966 como *Escola Classe da SQ 705 - Norte*

Região Administrativa:  
**Brasília**

Situação de Funcionamento:  
**DESATIVADA**

#### Histórico

Ato de Criação:

**Decreto "N" nº 481-GDF, de 14/01/1966, DOU 19 de 27/01/1966, p. 1.038**

1ª Diretora:

**Maristela Barbosa de Almeida**

Início das Atividades:  
**1961**

	Denominação	Legislação	Transformação / outras alterações
1	Escola Provisória nº 1 da Asa Norte ou Escola Classe da SQ 705 - Norte	Resolução nº 95 – CD de 21/10/1976, DODF 30, Suplemento de 11/02/1977, anexo III, p. 01-81	Escola Classe 705 Norte
2	Escola Classe 705 Norte	Instrução nº 68 de 29/01/1980, Atos Normativos da FEEDF, v. III. p. 1.235	Vincula ao Complexo Escolar "B" de Brasília, hoje Regional de Ensino do Plano Piloto
3	Escola Classe 705 Norte	Edital nº 01 de 06/01/2016, DODF 04 de 07/01/2016, p. 21	Relacionada como Escola Inativa da Secretaria de Educação

Fonte: DISTRITO FEDERAL, v.I, 1985, p. 155; DODF; SINJ-DF.

## Referências bibliográficas

**CENTRO DE ENSINO MÉDIO AVE BRANCA.** In: WIKIPÉDIA, a enciclopédia livre. Flórida: Wikimedia Foundation, 2019. Disponível em: [https://pt.wikipedia.org/w/index.php?title=Centro\\_de\\_Ensino\\_M%C3%A9dio\\_Ave\\_Branca&oldid=56302703](https://pt.wikipedia.org/w/index.php?title=Centro_de_Ensino_M%C3%A9dio_Ave_Branca&oldid=56302703). Acesso em: 11 nov. 2020.

DISTRITO FEDERAL. Fundação Educacional do Distrito Federal. **Escolas da FEDF.** Brasília-DF, V.I, 1985.

DISTRITO FEDERAL. Fundação Educacional do Distrito Federal. **Escolas da FEDF.** Brasília-DF, V.II, 1985.

DISTRITO FEDERAL. Secretaria de Estado de Educação. **40 anos de educação em Brasília.** Brasília: Subsecretaria do Planejamento e de Inspeção de Ensino, 2001, p. 64. Disponível em: <https://bit.ly/2Tzj0J2>. Acesso em: 13 abr. 2020.

DISTRITO FEDERAL. Secretaria de Estado de Educação. **Projeto Político Pedagógico da Escola Classe ETA 44,** Brasília, 2019, p. 06. Disponível em: <https://tinyurl.com/y2akgsue>. Acesso em: 3 dez. 2020.

DISTRITO FEDERAL. Secretaria de Estado de Educação. **Proposta Pedagógica do Centro de Ensino Fundamental 02 de Brasília,** Brasília, 2019a, p. 05. Disponível em: <https://tinyurl.com/yd4eq4wn>. Acesso em: 03 mar. 2021.

FGV – CPDOC. **A Era Vargas: dos anos 20 a 1945 - Anos de Incerteza (1930 - 1937)** - Institutos de Aposentadoria e Pensões. Disponível em: <https://cpdoc.fgv.br/producao/dossies/AEraVargas1/anos30-37/PoliticaSocial/IAP>. Acesso em: 12 fev. 2021.

PEREIRA, Eva Waisros. **Fontes Documentais para a História da Educação de Brasília,** 2015. Disponível em: <https://bit.ly/2Rollyw>. Acesso em: 23 out. 2019.

REIS, Vanessa de Paula; CORDEIRO, Lucilene Dias. **Escolas pioneiras de Brasília: A instalação das primeiras instituições educacionais até a inauguração da nova capital.** Revista Com Censo: Estudos Educacionais do Distrito Federal, v. 7, n. 1, abr. 2020. Disponível em: <http://www.periodicos.se.df.gov.br/index.php/comcenso/article/view/787>. Acesso em: 6 abr. 2020.

SILVA, Ernesto. **Plano Educacional.** In: SILVA, Ernesto. História de Brasília. 2a ed. Brasília: Senado Federal, 1985, p. 337.

## Referências de imagens

AGÊNCIA BRASIL. **Centro de Ensino Médio Elefante Branco**, captura de imagem por Jéssica Gonçalves em 26/02/2015. Disponível em: <https://agenciabrasil.ebc.com.br/educacao/noticia/2015-02/precariedade-de-escolas-publicas-no-df-preocupa-pais-e-professores>. Acesso em: 04/08/2020.

BLOGSPOT. **Centro de Ensino Fundamental 02 de Brasília**, captura de imagem por Luciano A. em 05/03/2012. Disponível em: <http://cef02bsb.blogspot.com/>. Acesso em: 04/08/2020.

DISTRITO FEDERAL. Secretaria de Estado de Educação. **Projeto Pedagógico Jardim de Infância 108 Sul**, Brasília, 2018. Disponível em: <http://www.educacao.df.gov.br/wp-conteudo/uploads/2018/07/ppplanoJI-108Sul.pdf>. Acesso em: 04/08/2020.

DISTRITO FEDERAL. Secretaria de Estado de Educação. **Projeto Pedagógico da Escola Classe 708 Norte**, Brasília, 2018. Disponível em: <http://www.educacao.df.gov.br/wp-conteudo/uploads/2018/07/PPP-EC-708-N-CREPP17set18.pdf>. Acesso em: 04/08/2020.

FACEBOOK.COM. **Centro de Ensino Fundamental 10 de Taguatinga**, captura de imagem em 19/06/2020. Disponível em: <https://www.facebook.com/cef10taguatinga/>. Acesso em: 12/08/2020.

GOOGLE MAPS. **Centro de Ensino Fundamental 01 do Cruzeiro**, captura de imagem por Gabriela Cimas em novembro de 2019. Disponível em: <https://tinyurl.com/y37479lt>. Acesso em: 04/08/2020.

GOOGLE MAPS. **Centro de Ensino Fundamental 09 de Taguatinga**, captura de imagem em abril de 2019. Disponível em: <https://tinyurl.com/y5ck9wx2>. Acesso em: 12/08/2020.

GOOGLE MAPS. **Centro de Ensino Médio 01 de Planaltina**, captura de imagem em dezembro de 2018. Disponível em: <https://tinyurl.com/y65ujjxy>. Acesso em: 13/08/2020.

GOOGLE MAPS. **Centro de Ensino Médio Ave Branca**, captura de imagem em abril de 2019. Disponível em: <https://tinyurl.com/y3k5br4a>. Acesso em: 12/08/2020.


GOOGLE MAPS. **Centro de Ensino Médio EIT**, captura de imagem em fevereiro de 2019. Disponível em: <https://tinyurl.com/txqccdz>. Acesso em: 02/10/2019.

GOOGLE MAPS. **Escola Classe 01 de Sobradinho**, captura de imagem em maio de 2019. Disponível em: <https://tinyurl.com/yxsltp72>. Acesso em: 06/08/2020.

GOOGLE MAPS. **Escola Classe 01 do Gama**, captura de imagem em maio de 2019. Disponível em: <https://tinyurl.com/y6p7c3qy>. Acesso em: 04/08/2020.

GOOGLE MAPS. **Escola Classe 304 Sul**, captura de imagem em outubro de 2013. Disponível em: <https://tinyurl.com/y2potxkc>. Acesso em: 13/04/2020.

GOOGLE MAPS. **Escola Classe ETA 44**, captura de imagem em abril de 2012. Disponível em: <https://tinyurl.com/y2x3os9e>. Acesso em: 04/08/2020.



**Escolas que iniciaram  
as atividades  
em 1962**

# Escola Classe 114 Sul

Criada pelo Decreto "N" nº 481 de 14/01/1966 como *Escola Classe da SQ 114 - Sul*



Fonte: DISTRITO FEDERAL, 2018.

Código do INEP:  
**53001516**

Endereço:  
**SQS 114, Área Especial**

Região Administrativa:  
**Brasília**

Localização:  
**Urbana**

Regional de Ensino:  
**Plano Piloto**

Situação de Funcionamento:  
**Ativa**

Coordenadas:  
**-15.8279352; -47.9196728**

Fonte: BRASIL, Educacenso, 2020; DISTRITO FEDERAL, Censo Escolar DF, 2020.

## Histórico

Ato de Criação:

**Decreto "N" nº 481-GDF, de 14/01/1966, DOU 19 de 27/01/1966, p. 1.038**

1ª Diretora:  
**Alita Vieira**

Início das Atividades:  
**19 de fevereiro de 1962**

	Denominação	Legislação	Transformação / outras alterações
1	Escola Classe da SQ 114 - Sul	Resolução nº 95 – CD de 21/10/1976, DODF 30, Suplemento de 11/02/1977, anexo III, p. 01-81	Escola Classe 114 Sul
2	Escola Classe 114 Sul	Instrução nº 67 de 29/01/1980, Atos Normativos da FEDF, v. III. p. 1.232	Vincula ao Complexo Escolar "A" de Brasília, hoje Regional de Ensino do Plano Piloto

Fonte: DISTRITO FEDERAL, v.I, 1985, p. 53; DODF; SINJ-DF.



# Escola Classe 11 de Taguatinga

Criada pelo Decreto "N" nº 481 de 14/01/1966 como *Escola Classe N° 11*

Código do INEP:  
**53004060**

Endereço:  
**QSE 12/14, Área Especial, Vila Dimas**

Região Administrativa:  
**Taguatinga**

Localização:  
**Urbana**

Regional de Ensino:  
**Taguatinga**

Situação de Funcionamento:  
**Ativa**

Coordenadas:  
**-15.856932; -48.043703**



Fonte: GOOGLE MAPS, 2019.

Fonte: BRASIL, Educacenso, 2020; DISTRITO FEDERAL, Censo Escolar DF, 2020.

## Histórico

Ato de Criação: <b>Decreto "N" nº 481-GDF, de 14/01/1966, DOU 19 de 27/01/1966, p. 1.038</b>				1ª Diretora: <b>Conceição Guimarães Campos</b>	Início das Atividades: <b>Março de 1962</b>
	Denominação	Legislação	Transformação / outras alterações		
1	Escola Classe N° 11	Resolução nº 95 – CD de 21/10/1976, DODF 30, Suplemento de 11/02/1977, anexo III, p. 01-81	Escola Classe 11 de Taguatinga		
2	Escola Classe 11 de Taguatinga	Instrução nº 38 de 24/10/1979, Atos Normativos da FEDF, v. III. p. 1.180	Vincula ao Complexo Escolar "B" de Taguatinga, hoje Regional de Ensino de Taguatinga		

Fonte: DISTRITO FEDERAL, v. II, 1985, p. 351; DODF; SINJ-DF.

# Centro de Ensino Fundamental 12 de Taguatinga

Criado pelo Decreto "N" nº 481 de 14/01/1966 como *Escola Classe N° 3*



Fonte: GOOGLE MAPS, 2019.

Código do INEP:  
**53003519**

Endereço:  
**QNG 39, Área Especial 03, Setor Norte**

Região Administrativa:  
**Taguatinga**

Localização:  
**Urbana**

Regional de Ensino:  
**Taguatinga**

Situação de Funcionamento:  
**Ativa**

Coordenadas:  
**-15.803383; -48.072589**

Fonte: BRASIL, Educacenso, 2020; DISTRITO FEDERAL, Censo Escolar DF, 2020.

## Histórico

Ato de Criação: <b>Decreto "N" nº 481-GDF, de 14/01/1966, DOU 19 de 27/01/1966, p. 1.038</b>				1ª Diretora: <b>Celia Maria Guimarães Bezerra</b>	Início das Atividades: <b>08 de abril de 1962</b>
	Denominação	Legislação	Transformação / outras alterações		
1	Escola Classe N° 3	Resolução nº 95 – CD de 21/10/1976, DODF 30, Suplemento de 11/02/1977, anexo III, p. 01-81	Escola Classe 03 de Taguatinga		
2	Escola Classe 03 de Taguatinga	Instrução nº 65 de 29/01/1980, Atos Normativos da FEDF, v. III. p. 1.229	Vincula ao Complexo Escolar "A" de Taguatinga		
3	Escola Classe 03 de Taguatinga	Resolução nº 659 – CD de 17/02/1982 - livro dos Atos Normativos da FEDF - 1981-1982, v. IV, p. 156 e Portaria 01 de 13/02/1984 – DODF 36 de 20/02/1984, p. 03	Centro de Ensino de 1º Grau 12 de Taguatinga		
4	Centro de Ensino de 1º Grau 12 de Taguatinga	Instrução nº 147- DEX de 15/06/1984, Atos Normativos da FEDF, v. V. p. 246	Vincula ao Complexo Escolar "A" de Taguatinga, hoje Regional de Ensino de Taguatinga		
5	Centro de Ensino de 1º Grau 12 de Taguatinga	Portaria nº 129 de 18/07/2000, DODF 137, de 19/07/2000, p. 13-22	Centro de Ensino Fundamental 12 de Taguatinga		

Fonte: DISTRITO FEDERAL, v. II, 1985, p. 335; DODF; SINJ-DF.

# Centro de Ensino Médio 01 do Gama

Criado pelo Decreto "N" nº 481 de 14/01/1966 como *Colégio do Gama*

Código do INEP:  
**53002580**

Endereço:  
**EQ 18/21, Praça 02**

Região Administrativa:  
**Gama**

Localização:  
**Urbana**

Regional de Ensino:  
**Gama**

Situação de Funcionamento:  
**Ativa**

Coordenadas:  
**-16.018824; -48.054311**



Fonte: GOOGLE MAPS, 2019.

Fonte: BRASIL, Educacenso, 2020; DISTRITO FEDERAL, Censo Escolar DF, 2020.

## Histórico

Histórico			
Ato de Criação: <b>Decreto "N" nº 481 – GDF de 14/01/1966, DOU 19 de 27/01/1966, p. 1.038</b> (Considerado como ato de criação e de transformação)		1º Diretor: <b>José Durval de Araújo Lima</b>	Início das Atividades: <b>09 de abril de 1962</b>
	Denominação	Legislação	Transformação / outras alterações
1	Cria o Cargo de diretor e o quadro de pessoal administrativo do Ginásio Noturno do Gama (funcionava em uma Escola Classe no noturno)	Resolução nº 07 – CD de 15/03/1963, Atos Normativos da FEDF, v. I. p. 214 (primeiro ato a mencionar a unidade escolar)	Ginásio Noturno do Gama, em 02/03/1964, inicia-se o curso ginásial diurno com a denominação de Ginásio Moderno do Gama
2	Ginásio do Gama, posteriormente Ginásio Moderno do Gama	Decreto "N" nº 481 – GDF de 14/01/1966, DOU 19 de 27/01/1966, p. 1.038	Colégio do Gama
3	Colégio do Gama	Decreto "N" nº 700 – GDF de 26/01/1968, DF 20 de 30/01/1968, p. 05	Colégio do Gama (Relacionado)
4	Colégio do Gama	Decreto nº 1.306 - GDF de 05/03/1970, DF 36 de 06/03/1970, p. 03	Colégio do Gama (Relacionado)
5	Colégio do Gama	Resolução nº 33 - CD de 10/12/1971, DF 200, Suplemento de 31/12/1971, p. 08-09	Colégio do Gama - CG
6	Colégio do Gama	Resolução nº 95 – CD de 21/10/1976, DODF 30, Suplemento de 11/02/1977, anexo III, p. 01-81	Centro Educacional 01 do Gama
7	Centro Educacional 01 do Gama	Instrução nº 69 de 29/01/1980, Atos Normativos da FEDF, v. III. p. 1.236	Vincula ao Complexo Escolar "A" do Gama, hoje Regional de Ensino do Gama
8	Centro Educacional 01 do Gama	Portaria nº 129 de 18/07/2000, DODF 137, de 19/07/2000, p. 13-22	Centro de Ensino Médio 01 do Gama

Fonte: DISTRITO FEDERAL, v. II, 1985, p. 219; DODF; SINJ-DF.

No dia 09/04/1962, com o nome de Ginásio do Gama, esta unidade de ensino iniciou suas atividades no período noturno, sob a direção do Professor Jose Durval de Araújo Lima em uma sala da Escola Classe do Gama, hoje, Escola Classe 01 do Gama. Com a criação do cargo de diretor e quadro de pessoal pela Resolução nº 07 de 15/03/63 a unidade escolar passou a ter a denominação de Ginásio Noturno do Gama.

Um fato marcante dessa escola se deu dia 31 de outubro de 1963, quando um temporal destruiu a Escola Classe onde o Ginásio Noturno desenvolvia suas atividades, obrigando a funcionar, precariamente, em algumas lojas do Cine Itapoã, no Gama. Em 1964, o Ginásio se transferiu para conjunto de lojas da quadra 26 do Setor Leste, iniciando no dia 2 de março desse mesmo ano o curso ginasial diurno. Em 18 de dezembro de 1964 voltou a funcionar na Escola Classe já mencionada, com a denominação de Ginásio Moderno do Gama e, posteriormente, Ginásio do Gama.

Foi reconhecido oficialmente pelo Decreto “N” nº 481 - GDF, de 14/01/1966, onde passou a ser administrado, na época, pela SEC-DF, passando a denominar-se de Colégio do Gama e pelo Decreto nº 1.628 de 04/03/1971, passou a ser administrado novamente pela FEDF. O funcionamento em prédio próprio se deu a partir de fevereiro de 1966.

Outra curiosidade é que foram instalados dois anexos do Ginásio, sendo um na Escola Classe 12 do Gama e outro na Escola Classe Sargento Lima, devido à expansão das matrículas. O primeiro se tornou autônomo, com a denominação de Ginásio Provisório do Gama e, mais tarde, Ginásio Noturno do Gama 01. O segundo, criado pela Resolução nº 01 - CD, de 20 de janeiro de 1964, como Ginásio Noturno da Área Almirante Visconde de Inhaúma, popularmente conhecido como Ginásio Noturno da Área Alfa ou Anexo da Área Alfa, atualmente ambos extintos (Distrito Federal, v.II,1985, p. 219).

## Histórico da Unidade Escolar Incorporada

### Escola de Aplicação do Colégio do Gama

Ato de Criação:

**Resolução. nº 33 de 10/12/1971, DF Nº 200, Suplemento de 31/12/1971, p. 08 e 09 - Integrada às Escolas de Formação de Professores - SEM ATO DE CRIAÇÃO**

	Denominação	Legislação	Transformação / outras alterações
1	Escola de Aplicação do Colégio do Gama	Resolução nº 95 – CD de 21/10/1976, DODF 30 - Suplemento de 11/02/1977, anexo III, p. 01-81	<b>EXTINTA</b> Acervo no Centro Educacional 01 do Gama (hoje Centro de Ensino Médio 01 do Gama)
2	Escola de Aplicação do Colégio do Gama	Portaria nº 25-SEC de 03/05/1977, DODF nº 91 de 16/05/1977, p. 05	Incorporado ao Centro Educacional 01 do Gama para expedição de documentação escolar

Fonte: DISTRITO FEDERAL, v.II, 1985, p. 438; SINJ-DF.

O Centro Educacional 01 do Gama incorporou para efeito de expedição da documentação escolar, a Escola de Aplicação do Colégio do Gama, extinta como unidade orgânica pela Resolução nº 95 - CD de 21/10/76.

Até 1976, as Escolas de Aplicação e os Jardins de Infância de Aplicação eram integrados aos estabelecimentos de ensino de 2º grau onde funcionavam os Cursos de Formação de Professores, mantendo, no entanto, direções distintas, conforme determinava o Regimento da FEDF, aprovado pela Resolução nº 33 - CD, de 10/12/71 (Distrito Federal, v.II,1985, p. 438).



# Centro de Ensino Médio 02 de Sobradinho

Criado pelo Decreto "N" nº 481 de 14/01/1966 como *Colégio de Sobradinho*



Fonte: GOOGLE MAPS, 2019.

Código do INEP:  
**53005473**

Endereço:  
**Quadra 12, Área Especial 04**

Região Administrativa:  
**Sobradinho**

Localização:  
**Urbana**

Regional de Ensino:  
**Sobradinho**

Situação de Funcionamento:  
**Ativa**

Coordenadas:  
**-15.648107; -47.786435**

Fonte: BRASIL, Educacenso, 2020; DISTRITO FEDERAL, Censo Escolar DF, 2020.

## Histórico

Ato de Criação:  
**Decreto "N" nº 481 – GDF de 14/01/1966, DOU 19 de 27/01/1966, p. 1.038** (considerado ato de criação e de alteração de denominação)

1º Diretor:  
**Juares de Góis**

Início das Atividades:  
**Abril de 1962**

	Denominação	Legislação	Transformação / outras alterações
1	Ginásio Industrial de Sobradinho	Resolução nº 08 de 15/03/1963, Livro Atos Normativos da FEDF, v. I p. 215	Cria o Cargo de Diretor e o Quadro de Pessoal Administrativo
2	Ginásio Industrial de Sobradinho	Decreto "N" nº 481 – GDF de 14/01/1966, DOU 19 de 27/01/1966, p. 1.038	Colégio de Sobradinho - Sobradinho
3	Colégio de Sobradinho - Sobradinho	Decreto "N" nº 700 – GDF de 26/01/1968, DF 20 de 30/01/1968, p. 05	Colégio de Sobradinho - Sobradinho (Relacionado)
4	Colégio de Sobradinho - Sobradinho	Decreto nº 1.306-GDF de 05/03/1970, DF 36 de 06/03/1970, p. 03	Colégio de Sobradinho - Sobradinho (Relacionado)
5	Colégio de Sobradinho - Sobradinho	Resolução nº 33 - CD de 10/12/1971, DF 200, Suplemento de 31/12/1971, p. 08-09	Colégio de Sobradinho - CS
6	Colégio de Sobradinho - Sobradinho	Resolução nº 95 – CD de 21/10/1976, DODF 30, Suplemento de 11/02/1977, anexo III, p. 01-81	Centro Educacional 02 de Sobradinho
7	Centro Educacional 02 de Sobradinho	Portaria nº 25-SEC de 03/05/1977, DODF 91 de 16/05/1977, p. 05	A Escola de Aplicação do Colégio de Sobradinho foi incorporada para expedição de documentação escolar
8	Centro Educacional 02 de Sobradinho	Instrução nº 71 de 29/01/1980, Atos Normativos da FEDF, v. III. p. 1.239	Vincula ao Complexo Escolar "A" de Sobradinho, hoje Regional de Ensino de Sobradinho
9	Centro Educacional 02 de Sobradinho	Portaria nº 297 de 02/10/2020, DODF 190 de 06/10/2020, p. 08	Centro de Ensino Médio 02 de Sobradinho

Fonte: DISTRITO FEDERAL, v. I, 1985, p. 359; DODF; SINJ-DF.



Iniciou suas atividades no dia 04/04/1962, com o nome de Ginásio Noturno de Sobradinho. Em março de 1963, com o funcionamento no período diurno, passou a se denominar Ginásio Industrial de Sobradinho, sem ato específico para essa alteração. O primeiro ato oficial a mencionar a denominação de Ginásio Industrial de Sobradinho foi a Resolução nº 08 – CD, que criou o quadro de pessoal para o estabelecimento. Em 04/03/1965 começou a funcionar o ensino de 2º grau, passando a denominar-se de Colégio de Sobradinho. Foi reconhecido oficialmente pelo Decreto “N” nº 481 - GDF, de 14/01/1966, onde passou a ser administrado, na época, pela SEC-DF. Pelo Decreto nº 1.628 de 04/03/1971, passou a ser administrado novamente pela FEDF. Atualmente é denominado Centro Educacional 02 de Sobradinho, a partir da Resolução nº 95 – CD de 21/10/1976 (DISTRITO FEDERAL, v.I,1985, p. 359).

## Histórico da Unidade Escolar Incorporada

### Escola de Aplicação do Colégio de Sobradinho

Ato de Criação:

**Resolução nº 33 de 10/12/1971, DF nº 200, Suplemento de 31/12/1971, p. 08 e 09 - Integrada às Escolas de Formação de Professores - SEM ATO DE CRIAÇÃO**

	Denominação	Legislação	Transformação / outras alterações
1	Escola de Aplicação do Colégio de Sobradinho - Extinta Indevidamente	Resolução nº 95 – CD de 21/10/1976, DODF 30 - Suplemento de 11/02/1977, anexo III, p. 01-81	<b>EXTINTA</b> Acervo no Centro Educacional 02 de Sobradinho (hoje Centro de Ensino Médio 02 de Sobradinho)
2	Escola de Aplicação do Colégio de Sobradinho	Portaria nº 25-SEC de 03/05/1977, DODF nº 91 de 16/05/1977, p. 05	Incorporado ao Centro Educacional 02 de Sobradinho para expedição de documentação escolar

**Fonte:** DISTRITO FEDERAL, v.II, 1985, p. 445; SINJ-DF.

O Centro Educacional 02 de Sobradinho incorporou, para efeito de expedição de documentação escolar, a Escola de Aplicação do Colégio de Sobradinho, extinta como unidade orgânica pela Resolução nº 95-CD, de 21/10/76.

Até 1976, as Escolas de Aplicação e os Jardins de Infância de Aplicação eram integrados aos estabelecimentos de ensino de 2º grau, onde funcionavam os Cursos de Formação de Professores, mantendo, no entanto, direções distintas, conforme determinava o Regimento da FEDF, aprovado pela Resolução nº 33-CD, de 10/12/71 (DISTRITO FEDERAL, v.II, 1985, p. 445).

# Jardim de Infância 114 Sul

Criado pelo Decreto "N" nº 481 de 14/01/1966 como *Jardim de Infância da SQ 114 - Sul*

Código do INEP:  
**53002261**

Endereço:  
**SQS 114, Área Especial**

Região Administrativa:  
**Brasília**

Localização:  
**Urbana**

Regional de Ensino:  
**Plano Piloto**

Situação de Funcionamento:  
**Ativa**



Coordenadas:  
**-15.8286935; -47.9208031**

Fonte: GOOGLE MAPS, 2019.

Fonte: BRASIL, Educacenso, 2020; DISTRITO FEDERAL, Censo Escolar DF, 2020.

## Histórico

	Denominação	Legislação	Transformação / outras alterações
	Ato de Criação: <b>Decreto "N" nº 481-GDF, de 14/01/1966, DOU 19 de 27/01/1966, p. 1.038</b> (Considerado como ato de criação e de transformação)		1ª Diretora: <b>Tereza Pimenta Pedroso</b>
			Início das Atividades: <b>10 de agosto de 1962</b>
1	Conhecido como Jardim de Infância do Banco do Brasil	Decreto "N" nº 481 – GDF de 14/01/1966, DOU 19 de 27/01/1966, p. 1.038	Jardim de Infância da SQ 114 - Sul
2	Jardim de Infância da SQ 114 - Sul	Resolução nº 95 – CD de 21/10/1976, DODF 30, Suplemento de 11/02/1977, anexo III, p. 01-81	Jardim de Infância da 114 Sul
3	Jardim de Infância da 114 Sul	Instrução nº 67 de 29/01/1980, Atos Normativos da FEDF, v. III. p. 1.232	Vincula ao Complexo Escolar "A" de Brasília, hoje Regional de Ensino do Plano Piloto
4	Jardim de Infância da 114 Sul	Portaria nº 74 de 10/09/1992, DODF 186, de 11/09/1992, p. 02-05 (Escolas listadas para repasse de recursos financeiros)	Jardim de Infância 114 Sul

Fonte: DISTRITO FEDERAL, v.I, 1985, p. 19; DODF; SINJ-DF.

Tornou-se conhecido, na época, por Jardim de Infância do Banco do Brasil por ter sido construído com recursos dessa instituição bancária e por se localizar na quadra onde residiam funcionários do referido banco (DISTRITO FEDERAL, v.I, 1985, p. 19).

# Centro Educacional Gesner Teixeira

Criado pelo Decreto "N" nº 481 de 14/01/1966 como *Escola Rural do DVO*



Fonte: GOOGLE MAPS, 2019.

Código do INEP:  
**53002474**

Endereço:  
**Rua das Dálias, lotes 2 a 6 - Cidade Nova DVO**

Região Administrativa:  
**Gama**

Localização:  
**Urbana**

Regional de Ensino:  
**Gama**

Situação de Funcionamento:  
**Ativa**

Coordenadas:  
**-16.048734; -48.046938**

Fonte: BRASIL, Educacenso, 2020; DISTRITO FEDERAL, Censo Escolar DF, 2020.

## Histórico

Ato de Criação:

**Decreto "N" nº 481 – GDF de 14/01/1966, DOU 19 de 27/01/1966, p. 1.038**

(Considerado como ato de criação e de transformação)

1ª Diretora:  
**Ildacy Pereira da Silva**

Início das Atividades:  
**1962**

	Denominação	Legislação	Transformação / outras alterações
1	Escola de Alfabetização D. Margarida de Jesus Correa Lopes	Resolução nº 14 – CD de 05/05/1965, Atos Normativos da FEDF, v. I de 1981, p. 259 (Proc. nº 01675/65 - DA)	Incorpora a Escola Rural do DVO à FEDF
2	Escola Rural do DVO (Oficialmente criada)	Decreto "N" nº 481 – GDF de 14/01/1966, DOU 19 de 27/01/1966, p. 1.038	Escola Rural do DVO
3	Escola Rural do DVO	Resolução nº 95 – CD de 21/10/1976, DODF 30, Suplemento de 11/02/1977, anexo III, p. 01-81	Escola Classe Gesner Teixeira
5	Escola Classe Gesner Teixeira	Instrução nº 69 de 29/01/1980, Atos Normativos da FEDF, v. III. p. 1.236	Vincula ao Complexo Escolar "A" do Gama, hoje Regional de Ensino do Gama
6	Escola Classe Gesner Teixeira	Resolução nº 3.441 de 22/05/1991, DODF 111 - Supl. de 11/06/1991, p. 31-32	Centro de Ensino de 1º Grau Gesner Teixeira
7	Centro de Ensino de 1º Grau Gesner Teixeira	Portaria nº 129 de 18/07/2000, DODF 137 de 19/07/2000, p. 13-22	Centro de Ensino Fundamental Gesner Teixeira
8	Centro de Ensino Fundamental Gesner Teixeira	Portaria nº 60 de 11/05/2015, DODF 90 de 12/05/2015, p. 03	Centro Educacional Gesner Teixeira

Fonte: DISTRITO FEDERAL, v. II, 1985, p. 206; DODF; SINJ-DF.

“Em 1961 foi construída em madeira a sede desta escola, com uma única sala de aula. Tornou-se conhecida inicialmente como Escola de Alfabetização D. Margarida de Jesus Correa Lopes“- Construída pela Novacap (DISTRITO FEDERAL, v.II, 1985. p. 206).

Obs: DVO significa Departamento de Viação e Obras da Novacap (SANT'ANNA, 2016).

# Centro de Ensino Fundamental 11 de Taguatinga

Criado pelo Decreto "N" nº 481 de 14/01/1966 como *Escola Classe N° 4*

Código do INEP:  
**53003500**

Endereço:  
**CND 05, Área Especial, Praça do Bicalho**

Região Administrativa:  
**Taguatinga**

Localização:  
**Urbana**

Regional de Ensino:  
**Taguatinga**

Situação de Funcionamento:  
**Ativa**

Coordenadas:  
**-15.808759; -48.063206**



Fonte: TWITTER 2018.

Fonte: BRASIL, Educacenso, 2020; DISTRITO FEDERAL, Censo Escolar DF, 2020.

## Histórico

Ato de Criação:  
**Decreto "N" nº 481-GDF, de 14/01/1966, DOU 19 de 27/01/1966, p. 1.038**

1ª Diretora:  
**Arilza Maria Auxiliadora Crelier de Araújo**

Início das Atividades:  
**1962**

	Denominação	Legislação	Transformação / outras alterações
1	Escola Classe N° 4	Resolução nº 95 – CD de 21/10/1976, DODF 30, Suplemento de 11/02/1977, anexo III, p. 01-81	Escola Classe 04 de Taguatinga
2	Escola Classe 04 de Taguatinga	Instrução nº 66 de 29/01/1980, Atos Normativos da FEDF, v. III. p. 1.230	Vincula ao Complexo Escolar "C" de Taguatinga
3	Escola Classe 04 de Taguatinga	Resolução nº 453 – CD de 18/02/1981 - livro dos Atos Normativos da FEDF - 1981-1982 v. IV, p. 27	Centro de Ensino de 1º Grau 11 de Taguatinga
4	Centro de Ensino de 1º Grau 11 de Taguatinga	Instrução nº 142- DEx de 14/06/1984, Atos Normativos da FEDF, v. V. p. 245	Vincula ao Complexo Escolar "C" de Taguatinga, hoje Regional de Ensino de Taguatinga
5	Centro de Ensino de 1º Grau 11 de Taguatinga	Portaria nº 129 de 18/07/2000, DODF 137, de 19/07/2000, p. 13-22	Centro de Ensino Fundamental 11 de Taguatinga

Fonte: DISTRITO FEDERAL v. II 1985 n. 405 DODF SIN.LDF



# Centro Educacional Vargem Bonita

Criado pelo Decreto "N" nº 481 de 14/01/1966 como *Escola Rural Vargem Bonita*



Fonte: COODEPLAN, 2018.

Código do INEP:  
**53009460**

Endereço:  
**Núcleo Rural Vargem Bonita, s/n**

Região Administrativa:  
**Núcleo Bandeirante**

Localização:  
**Urbana**

Regional de Ensino:  
**Núcleo Bandeirante**

Situação de Funcionamento:  
**Ativa**

Coordenadas:  
**-15.934356; -47.940576**

Fonte: BRASIL, Educacenso, 2020; DISTRITO FEDERAL, Censo Escolar DF, 2020.

## Histórico

Histórico			
Ato de Criação		1ª Diretora:	Início das Atividades:
<b>Decreto "N" nº 481-GDF, de 14/01/1966, DOU 19 de 27/01/1966, p. 1.038</b>		<b>Não há informações sobre a primeiro responsável pela direção da escola</b>	<b>1962</b>
	Denominação	Legislação	Transformação / outras alterações
1	Escola Rural Vargem Bonita	Resolução nº 95 – CD de 21/10/1976, DODF 30, Suplemento de 11/02/1977, anexo III, p. 01-81	Escola Classe Vargem Bonita
2	Escola Classe Vargem Bonita	Instrução nº 58 de 29/01/1980, Atos Normativos da FEDF, v. III. p. 1.220	Vincula ao Complexo Escolar "A" do Núcleo Bandeirante, hoje Regional de Ensino do Núcleo Bandeirante
3	Escola Classe Vargem Bonita	Resolução nº 2.265 de 24/02/1988, DODF 60 de 29/03/1988, p. 19	Centro de Ensino de 1º Grau Vargem Bonita
4	Centro de Ensino de 1º Grau Vargem Bonita	Portaria nº 129 de 18/07/2000, DODF 137, de 19/07/2000, p. 13-22	Centro de Ensino Fundamental Vargem Bonita
5	Centro de Ensino Fundamental Vargem Bonita	Portaria nº 86 de 10/04/2013, DODF 74 de 11/04/2013, p. 06	Centro Educacional Vargem Bonita

Fonte: DISTRITO FEDERAL, v. II, 1985, p. 294; DODF; SINJ-DF.

"(...) Fundado no ano de 1962, começou a funcionar com salas provisórias de acampamento da Zoobotânica. Atendia 74 alunos de 1ª à 4ª séries e contava apenas com uma professora regente. Os 74 alunos eram filhos dos japoneses "importados" pelo então Presidente da República Juscelino Kubitschek! A região em que a escola está localizada, na ocasião da construção de Brasília, foi selecionada para suprir as necessidades da população no quesito alimentar. Como o solo da região era muito ácido, apresentava uma dificuldade extra para a produção de alimentos (que até então eram trazidos de outros estados). Para sanar o problema, o presidente Juscelino Kubitschek teve a ideia de "importar" famílias japonesas do estado de São Paulo para a região. Foi onde o diretor da Novacap, Israel Pinheiro, convidou as primeiras famílias para o local." (...) "A escola, desde sua fundação, funcionou com instalações provisórias até o ano de 2000; teve sua estrutura atual construída no ano de 2001" (DISTRITO FEDERAL, 2018, p. 03 e 04).



# Centro Educacional Myriam Ervilha

Criado pelo Decreto "N" nº 481 de 14/01/1966 como *Escola Rural de Samambaia*

Código do INEP:

**53008979**

Endereço:

**Condomínio Residencial Salomão  
Elias, Área Especial – DF 280, Km 02**

Região Administrativa:

**Samambaia**

Localização:

**Urbana**

Regional de Ensino:

**Recanto das Emas**

Situação de Funcionamento:

**Ativa**



Coordenadas:

**-15.940488; -48.242001**

Fonte: FACEBOOK, 2017.

Fonte: BRASIL, Educacenso, 2020; DISTRITO FEDERAL, Censo Escolar DF, 2020.

## Histórico

	Denominação	Legislação	Transformação / outras alterações
	Ato de Criação: <b>Decreto "N" nº 481-GDF, de 14/01/1966, DOU 19 de 27/01/1966, p. 1.038</b>	1ª Diretora: <b>Josefa Pascoal da Silva Jerônimo</b>	Início das Atividades: <b>1962</b>
1	Escola Rural de Samambaia	Resolução nº 95 – CD de 21/10/1976, DODF 30, Suplemento de 11/02/1977, anexo III, p. 01-81	Escola Classe Samambaia
2	Escola Classe Samambaia	Instrução nº 65 de 29/01/1980, Atos Normativos da FEDF, v. III. p. 1.229	Vincula ao Complexo Escolar "A" de Taguatinga, hoje Regional de Ensino de Taguatinga
3	Escola Classe Samambaia	Resolução nº 1.360 – CD de 28/02/1985, DODF 55, de 21/03/1985, p. 22	Centro de Ensino de 1º Grau 01 de Samambaia
4	Centro de Ensino de 1º Grau 01 de Samambaia	Portaria nº 129 de 18/07/2000, DODF 137, de 19/07/2000, p. 13-22	Centro de Ensino Fundamental 01 de Samambaia
5	Centro de Ensino Fundamental 01 de Samambaia	Portaria nº 101 – SE de 07/03/2002, DODF 45 de 07/03/2002, p. 06	Alteração de vinculação da Regional de Ensino de Taguatinga para Regional de Ensino de Samambaia
6	Centro de Ensino Fundamental 01 de Samambaia	Portaria nº 180 – SE de 05/06/2006, DODF 107 de 06/06/2006, p. 06	Centro de Ensino Fundamental Myriam Ervilha
7	Centro de Ensino Fundamental Myriam Ervilha	Portaria nº 72 de 10/04/2013, DODF 74 de 11/04/2013, p. 04 (Legislação e alteração de vinculação)	Centro Educacional Myriam Ervilha Alteração de vinculação da Regional de Ensino de Samambaia para Regional de Ensino do Recanto das Emas

Fonte: DISTRITO FEDERAL, v. II, 1985, p. 339; DODF; SINJ-DF.

## Referências bibliográficas

DISTRITO FEDERAL. Fundação Educacional do Distrito Federal. **Escolas da FEDF**. Brasília-DF, V.I, 1985.

DISTRITO FEDERAL. Fundação Educacional do Distrito Federal. **Escolas da FEDF**. Brasília-DF, V.II, 1985.

DISTRITO FEDERAL. Secretaria de Estado de Educação. **Projeto Político Pedagógico do Centro Educacional Vargem Bonita**, Brasília, 2018, p. 03 e 04. Disponível em: <http://www.educacao.df.gov.br/wp-content/uploads/2018/07/ppp-nucleo-bandeirante-Ced-Vargem-Bonita.pdf>. Acesso em: 12/11/2020.

SANT'ANNA, Chico. **Qual a origem dos nomes das cidades do Distrito Federal?**, em 16/10/2016. Disponível em: <https://tinyurl.com/y4xgb2rs>. Acesso em: 04/12/2020.

## Referências de imagens

CODEPLAN. **Centro Educacional Vargem Bonita**, captura de imagem por Toninho Leite em 2018. Disponível em: <http://www.codeplan.df.gov.br/wp-content/uploads/2018/02/Estudo-Urbano-Ambiental-Park-Way.pdf>. Acesso em: 04/08/2020.

DISTRITO FEDERAL. Secretaria de Estado de Educação. **Projeto Pedagógico da Escola Classe 114 Sul**, Brasília, 2018. Disponível em: [http://www.educacao.df.gov.br/wp-content/uploads/2018/07/ppp\\_crepp\\_ec\\_114\\_sul\\_25out18.pdf](http://www.educacao.df.gov.br/wp-content/uploads/2018/07/ppp_crepp_ec_114_sul_25out18.pdf). Acesso em: 08/04/2020.

FACEBOOK. **Jardim de Infância 114 Sul**, captura de imagem em fevereiro de 2019. Disponível em: <https://www.facebook.com/jardimdeinfancia114sul/>. Acesso em: 22/10/2020.

FACEBOOK. **Centro Educacional Myriam Ervilha**, captura de imagem pelo Jornal Escolar em 02/10/2017. Disponível em: <https://www.facebook.com/meinformejornalescolar/photos/214916029045186>. Acesso em: 22/10/2020.

GOOGLE MAPS. **Centro de Ensino Fundamental 12 de Taguatinga**, captura de imagem em abril de 2019. Disponível em: <https://tinyurl.com/y25bxyja>. Acesso em: 12/08/2020.


GOOGLE MAPS. **Centro de Ensino Médio 01 do Gama**, captura de imagem por Fábio Almeida Lobato em dezembro de 2019. Disponível em: <https://tinyurl.com/y5ydvtf>. Acesso em: 04/08/2020.

GOOGLE MAPS. **Centro de Ensino Médio 02 de Sobradinho**, captura de imagem em fevereiro de 2019. Disponível em: <https://tinyurl.com/yxqv68gp>. Acesso em: 06/08/2020.

GOOGLE MAPS. **Centro Educacional Gesner Teixeira**, captura de imagem em fevereiro de 2019. Disponível em: <https://tinyurl.com/yyg3awyh>. Acesso em: 04/08/2020.

GOOGLE MAPS. **Escola Classe 11 de Taguatinga**, captura de imagem em abril/2019. Disponível em: <https://tinyurl.com/y6d87cbn>. Acesso em: 07/08/2020.

TWITTER. **Centro de Ensino Fundamental 11 de Taguatinga**, captura de imagem por Joe\_Valle em 15/03/2018. Disponível em: [https://twitter.com/Joe\\_Valle/status/974293573683335168/photo/1](https://twitter.com/Joe_Valle/status/974293573683335168/photo/1). Acesso em: 12/08/2020.



**Escolas que iniciaram  
as atividades  
em 1963**

# Escola Classe 06 de Taguatinga

Criada pelo Decreto "N" nº 481 de 14/01/1966 como *Escola Classe N° 6*

Código do INEP:

**53004035**

Endereço:

**CNB 12, Área Especial 01**

Região Administrativa:

**Taguatinga**

Localização:

**Urbana**

Regional de Ensino:

**Taguatinga**

Situação de Funcionamento:

**Ativa**

Coordenadas:

**-15.819884; -48.062297**



Fonte: GOOGLE MAPS, 2020.

Fonte: BRASIL, Educacenso, 2020; DISTRITO FEDERAL, Censo Escolar DF, 2020.

## Histórico

Ato de Criação: <b>Decreto "N" nº 481-GDF, de 14/01/1966, DOU 19 de 27/01/1966, p. 1.038</b>				1ª Diretora: <b>Wilma Peres Tredicci</b>	Início das Atividades: <b>11 de março de 1963</b>
	Denominação	Legislação	Transformação / outras alterações		
1	Escola Classe N° 6	Resolução nº 95 – CD de 21/10/1976, DODF 30, Suplemento de 11/02/1977, anexo III, p. 01-81	Escola Classe 06 de Taguatinga		
2	Escola Classe 06 de Taguatinga	Instrução nº 66 de 29/01/1980, Atos Normativos da FEDF, v. III. p. 1.230	Vincula ao Complexo Escolar "C" de Taguatinga, hoje Regional de Ensino de Taguatinga		

Fonte: DISTRITO FEDERAL, v. II, 1985, p. 377; DODF; SINJ-DF.

# Escola Classe Monjolo

Criada pelo Decreto "N" nº 481 de 14/01/1966 como *Escola Rural Monjolo*



Fonte: GOOGLE MAPS, 2014.

Código do INEP:  
**53006461**

Endereço:  
**BR 020, DF 335, Fazenda Monjolo**

Região Administrativa:  
**Planaltina**

Localização:  
**Rural**

Regional de Ensino:  
**Planaltina**

Situação de Funcionamento:  
**Ativa**

Coordenadas:  
**-15.537828; -47.686218**

Fonte: BRASIL, Educacenso, 2020; DISTRITO FEDERAL, Censo Escolar DF, 2020.

## Histórico

Ato de Criação:

**Decreto "N" nº 481 – GDF de 14/01/1966, DOU 19 de 27/01/1966, p. 1.038**

1º Diretor:  
**Valdir de Castro**

Início das Atividades:  
**13 de março de 1963**

	Denominação	Legislação	Transformação / outras alterações
1	Escola Rural Monjolo	Resolução nº 95 – CD de 21/10/1976, DODF 30, Suplemento de 11/02/1977, anexo III, p. 01-81	Escola Classe Monjolo
2	Escola Classe Monjolo	Instrução nº 57 de 29/01/1980, Atos Normativos da FEDF, v. III. p. 1.218	Vincula ao Complexo Escolar "A" de Planaltina, hoje Regional de Ensino de Planaltina

Fonte: DISTRITO FEDERAL, v. I, 1985, p. 285; DODF; SINJ-DF.



# Centro de Ensino Médio Setor Leste

Listado no Decreto "N" nº 481 de 14/01/1966 como *Colégio do Setor Leste*

Código do INEP:  
**53001206**

Endereço:  
**SGAS 611/612, conjunto E**

Região Administrativa:  
**Brasília**

Localização:  
**Urbana**

Regional de Ensino:  
**Plano Piloto**

Situação de Funcionamento:  
**Ativa**

Coordenadas:  
**-15.830729; -47.906250**



Fonte: GOOGLE MAPS, 2014.

Fonte: BRASIL, Educacenso, 2020; DISTRITO FEDERAL, Censo Escolar DF, 2020.

## Histórico

	Denominação	Legislação	Transformação / outras alterações
	<b>Ato de Criação:</b> <b>Resolução nº 01 – CD de 20/01/1964, Atos Normativos da FEDF, v. I de 1981, p. 244</b> (Considerado como ato de criação e alteração de denominação)	<b>1º Diretor:</b> <b>Altair de Paiva</b>	<b>Início das Atividades:</b> <b>março de 1963</b>
1	Ginásio Industrial do Plano Piloto ou Ginásio Industrial JK	Resolução nº 09 – CD de 15/03/1963, Atos Normativos da FEDF, v.I de 1981, p. 217	Ginásio Industrial do Plano Piloto ou Ginásio Industrial JK (Criação do cargo de Diretor e do quadro pessoal administrativo)
2	Ginásio Industrial do Plano Piloto ou Ginásio Industrial JK	Resolução nº 01 – CD de 20/01/1964, Atos Normativos da FEDF, v I de 1981, p. 244	Colégio Industrial do Plano Piloto
3	Colégio Industrial do Plano Piloto	Decreto "N" nº 481 – GDF de 14/01/1966, DOU 19 de 27/01/1966, p. 1.038	Colégio do Setor Leste
4	Colégio do Setor Leste	Decreto "N" nº 700 – GDF de 26/01/1968, DF 20 de 30/01/1968, p. 05	Colégio do Setor Leste - Plano Piloto
5	Colégio do Setor Leste - Plano Piloto	Decreto nº 1.306-GDF de 05/03/1970, DF 36 de 06/03/1970, p. 03	Colégio do Setor Leste - Plano Piloto (Relacionado)
6	Colégio do Setor Leste - Plano Piloto	Resolução nº 33 - CD de 10/12/1971, DF 200, Suplemento de 31/12/1971, p. 08-09	Colégio do Setor Leste - CSL
7	Colégio do Setor Leste - CSL	Resolução nº 95 – CD de 21/10/1976, DODF 30, Suplemento de 11/02/1977, anexo III, p. 01-81	Centro Educacional Setor Leste
8	Centro Educacional Setor Leste	Instrução nº 67 de 29/01/1980, Atos Normativos da FEDF, v. III. p. 1.234	Vincula ao Complexo Escolar "A" de Brasília, hoje Regional de Ensino do Plano Piloto
9	Centro Educacional Setor Leste	Portaria nº 129 de 18/07/2000, DODF 137, de 19/07/2000, p. 13-22	Centro de Ensino Médio Setor Leste

Fonte: DISTRITO FEDERAL, v. I, 1985, p. 109; DODF; SINJ-DF.

Conhecido inicialmente como Ginásio Industrial JK ou como Ginásio Industrial do Plano Piloto, a escola iniciou suas atividades em março de 1963, sem um ato específico, através da criação do quadro de pessoal para a referida unidade escolar pela Resolução nº 09 do Conselho Diretor de 1963 (Atos Normativos da FEDF, v.I, 1981, p. 217).

A Resolução nº 01/64 - CD de 20/01/1964 foi considerada como ato de criação do referido Ginásio Industrial do Plano Piloto, quando passou a funcionar o 2º ciclo. Foi reconhecido oficialmente pelo Decreto "N" nº 481 - GDF, de 14/01/1966, quando passou para a SEC-DF com a denominação de Colégio do Setor Leste - Plano Piloto. Pelo Decreto nº 1.628 de 04/03/1971, voltou a ser administrado pela FEDF. (DISTRITO FEDERAL, v.I, 1985, p. 109).

# Escola Classe 403 Norte

Criada pelo Decreto "N" nº 481 de 14/01/1966 como *Escola Classe da SQ 403 - Norte*

Código do INEP:  
**53001680**

Endereço:  
**SQN 403, Área Especial**

Região Administrativa:  
**Brasília**

Localização:  
**Urbana**

Regional de Ensino:  
**Plano Piloto**

Situação de Funcionamento:  
**Ativa**

Coordenadas:  
**-15.7774394; -47.8762752**



Fonte: FOURSQUARE, 2013.

Fonte: BRASIL, Educacenso, 2020; DISTRITO FEDERAL, Censo Escolar DF, 2020.

## Histórico

Ato de Criação: <b>Decreto "N" nº 481-GDF, de 14/01/1966, DOU 19 de 27/01/1966, p. 1.038</b>		1ª Diretora: <b>Elza de Souza Prado Costa Lima</b>	Início das Atividades: <b>1º de agosto de 1963</b>
			Inauguração: <b>09 de agosto de 1963</b>
	Denominação	Legislação	Transformação / outras alterações
1	Escola Classe da SQ 403 - Norte	Resolução nº 95 – CD de 21/10/1976, DODF 30, Suplemento de 11/02/1977, anexo III, p. 01-81	Escola Classe 403 Norte
2	Escola Classe 403 Norte	Instrução nº 68 de 29/01/1980, Atos Normativos da FEDF, v. III. p. 1.235	Vincula ao Complexo Escolar "B" de Brasília, hoje Regional de Ensino do Plano Piloto

Fonte: DISTRITO FEDERAL, v.I, 1985, p. 143; DODF; SINJ-DF.

# Escola Classe 413 Sul

Criada pelo Decreto "N" nº 481 de 14/01/1966 como *Escola Classe da SQ 413 - Sul*



Fonte: GOOGLE MAPS, 2019.

Código do INEP:  
**53001753**

Endereço:  
**SQS 413, Área Especial**

Região Administrativa:  
**Brasília**

Localização:  
**Urbana**

Regional de Ensino:  
**Plano Piloto**

Situação de Funcionamento:  
**Ativa**

Coordenadas:  
**-15.8313284; -47.9129472**

Fonte: BRASIL, Educacenso, 2020; DISTRITO FEDERAL, Censo Escolar DF, 2020.

## Histórico

Ato de Criação: <b>Decreto "N" nº 481-GDF, de 14/01/1966, DOU 19 de 27/01/1966, p. 1.038</b>				1ª Diretora: <b>Carmem Sulamita Nahas Baash</b>		Início das Atividades: <b>19 de agosto de 1963</b>	
	Denominação	Legislação	Transformação / outras alterações				
1	Escola Classe da SQ 413 - Sul	Resolução nº 95 – CD de 21/10/1976, DODF 30, Suplemento de 11/02/1977, anexo III, p. 01-81	Escola Classe 413 Sul				
2	Escola Classe 413 Sul	Instrução nº 67 de 29/01/1980, Atos Normativos da FEDF, v. III. p. 1.232	Vincula ao Complexo Escolar "A" de Brasília, hoje Regional de Ensino do Plano Piloto				

Fonte: DISTRITO FEDERAL, v.I, 1985, p. 81; DODF; SINJ-DF.



# Centro de Ensino Fundamental 05 de Brasília

Criado pelo Decreto "N" nº 481 de 14/01/1966 como *Escola Classe da SQ 407 - Norte*

Código do INEP:  
**53000897**

Endereço:  
**SQS 408, Área Especial**

Região Administrativa:  
**Brasília**

Localização:  
**Urbana**

Regional de Ensino:  
**Plano Piloto**

Situação de Funcionamento:  
**Ativa**

Coordenadas:  
**-15.82326; -47.899752**



Fonte: GOOGLE MAPS, 2017.

Fonte: BRASIL, Educacenso, 2020; DISTRITO FEDERAL, Censo Escolar DF, 2020.

## Histórico

Ato de Criação:

**Decreto "N" nº 481 – GDF de 14/01/1966, DOU 19 de 27/01/1966, p. 1.038**

1ª Diretora:

**Imyrene Ferreira da Silva**

Início das Atividades:

**20 de agosto 1963**

	Denominação	Legislação	Transformação / outras alterações
1	Escola Classe da SQ 407 - Norte (conforme decreto de criação)	Decreto nº 1.150 de 08/10/1969, DF nº 154 de 10/10/1969, p. 03	Escola Classe da SQ 408 Sul
2	Escola Classe da SQ 408 Sul	Resolução nº 95 – CD de 21/10/1976, DODF 30, Suplemento de 11/02/1977, anexo III, p. 01-81	Escola Classe 408 Sul
3	Escola Classe 408 Sul	Instrução nº 67 de 29/01/1980, Atos Normativos da FEDF, v. III. p. 1.232	Vincula ao Complexo Escolar "A" de Brasília, hoje Regional de Ensino do Plano Piloto
4	Escola Classe 408 Sul	Resolução nº 2.346 de 11/05/1988, DODF 35 de 19/02/1990, p. 08, <b>revogada</b> pela Resolução nº 2.610, de 10/05/89 - DODF 113 DE 16/06/1989, p. 08	Centro de Ensino de 1º Grau (Esta alteração foi <b>revogada</b> )
5	Escola Classe 408 Sul	Resolução nº 4.931 de 23/12/1994, DODF 252, Suplemento de 31/12/1994, p. 35	Centro de Ensino de 1º Grau 05 de Brasília
6	Centro de Ensino de 1º Grau 05 de Brasília	Portaria nº 129 de 18/07/2000, DODF 137, de 19/07/2000, p. 13-22	Centro de Ensino Fundamental 05 de Brasília

Fonte: DISTRITO FEDERAL, v. I, 1985, p. 77; DODF; SINJ-DF.



# Escola Classe 405 Norte

Criada pelo Decreto "N" nº 481 de 14/01/1966 como *Escola Classe da SQ 405 - Norte*



Fonte: FOURSQUARE, 2013.

Código do INEP:

**53001699**

Endereço:

**SQN 405, Área Especial**

Região Administrativa:

**Brasília**

Localização:

**Urbana**

Regional de Ensino:

**Plano Piloto**

Situação de Funcionamento:

**Ativa**

Coordenadas:

**-15.7707316; -47.8769603**

Fonte: BRASIL, Educacenso, 2020; DISTRITO FEDERAL, Censo Escolar DF, 2020.

## Histórico

Ato de Criação: <b>Decreto "N" nº 481-GDF, de 14/01/1966, DOU 19 de 27/01/1966, p. 1.038</b>		1ª Diretora: <b>Stela Magalhães Paiva</b>	Início das Atividades: <b>Em 1963</b>
			Inauguração: <b>24 de junho de 1963</b>
	Denominação	Legislação	Transformação / outras alterações
1	Escola Classe da SQ 405 - Norte	Resolução nº 95 – CD de 21/10/1976, DODF 30, Suplemento de 11/02/1977, anexo III, p. 01-81	Escola Classe 405 Norte
2	Escola Classe 405 Norte	Instrução nº 68 de 29/01/1980, Atos Normativos da FEDF, v. III. p. 1.235	Vincula ao Complexo Escolar "B" de Brasília, hoje Regional de Ensino do Plano Piloto

Fonte: DISTRITO FEDERAL, v.I, 1985, p. 145; DODF; SINJ-DF.

# Escola Classe 02 do Gama

Criada pelo Decreto "N" nº 481 de 14/01/1966 como *Escola Classe N° 2*

Código do INEP:  
**53002822**

Endereço:  
**EQ 02/04, QD 10, Área Especial**


Região Administrativa:  
**Gama**

Localização:  
**Urbana**

Regional de Ensino:  
**Gama**

Situação de Funcionamento:  
**Ativa**

Coordenadas:  
**-16.004984; -48.071886**



Fonte: GOOGLE MAPS, 2018.

Fonte: BRASIL, Educacenso, 2020; DISTRITO FEDERAL, Censo Escolar DF, 2020.

## Histórico

Ato de Criação: <b>Decreto "N" nº 481 – GDF de 14/01/1966, DOU 19 de 27/01/1966, p. 1.038</b> (Considerado como ato de criação e de transformação)				1ª Diretora: <b>Maria Helena A. Paiva de Moraes</b>	Início das Atividades: <b>Em 1963</b>
	Denominação	Legislação	Transformação / outras alterações		
1	Escola Classe do Gaminha	Decreto "N" nº 481 – GDF de 14/01/1966, DOU 19 de 27/01/1966, p. 1.038	Escola Classe N° 2		
2	Escola Classe N° 2	Resolução nº 95 – CD de 21/10/1976, DODF 30, Suplemento de 11/02/1977, anexo III, p. 01-81	Escola Classe 02 do Gama		
3	Escola Classe 02 do Gama	Instrução nº 70 de 29/01/1980, Atos Normativos da FEDF, v. III. p. 1.238	Vincula ao Complexo Escolar "B" do Gama, hoje Regional de Ensino do Gama		

Fonte: DISTRITO FEDERAL, v. II, 1985, p. 225; DODF; SINJ-DF.

# Escola Classe 03 do Gama

Criada pelo Decreto "N" nº 481 de 14/01/1966 como *Escola Classe N° 3*



Fonte: GOOGLE MAPS, 2017.

Código do INEP:  
**53002830**

Endereço:  
**EQ 10/15, Área Especial**

Região Administrativa:  
**Gama**

Localização:  
**Urbana**

Regional de Ensino:  
**Gama**

Situação de Funcionamento:  
**Ativa**

Coordenadas:  
**-16.014389; -48.051006**

Fonte: BRASIL, Educacenso, 2020; DISTRITO FEDERAL, Censo Escolar DF, 2020.

## Histórico

Ato de Criação:

**Decreto "N" nº 481 – GDF de 14/01/1966, DOU 19 de 27/01/1966, p. 1.038**

1ª Diretora:  
**Nelv Maria Vieira**

Início das Atividades:  
**Em 1963**

	Denominação	Legislação	Transformação / outras alterações
1	Escola Classe Nº 3	Resolução nº 95 – CD de 21/10/1976, DODF 30, Suplemento de 11/02/1977, anexo III, p. 01-81	Escola Classe 03 do Gama
2	Escola Classe 03 do Gama	Instrução nº 69 de 29/01/1980, Atos Normativos da FEDF, v. III. p. 1.236	Vincula ao Complexo Escolar "A" do Gama, hoje Regional de Ensino do Gama

Fonte: DISTRITO FEDERAL, v. II, 1985, p. 183; DODF; SINJ-DF.

# Escola Classe 10 de Taguatinga

Criada pelo Decreto "N" nº 481 de 14/01/1966 como *Escola Classe N° 10*

Código do INEP:  
**53004051**

Endereço:  
**QSD 18, Área Especial 23**

Região Administrativa:  
**Taguatinga**

Localização:  
**Urbana**

Regional de Ensino:  
**Taguatinga**

Situação de Funcionamento:  
**Ativa**

Coordenadas:  
**-15.850214; -48.047575**



Fonte: GOOGLE MAPS, 2019.

Fonte: BRASIL, Educacenso, 2020; DISTRITO FEDERAL, Censo Escolar DF, 2020.

## Histórico

Ato de Criação:

**Decreto "N" nº 481-GDF, de 14/01/1966, DOU 19 de 27/01/1966, p. 1.038**

1ª Diretora:  
**Geralda Portilho Brandão Cyrino**

Início das Atividades:  
**Em 1963**

	Denominação	Legislação	Transformação / outras alterações
1	Escola Classe N° 10	Resolução nº 95 – CD de 21/10/1976, DODF 30, Suplemento de 11/02/1977, anexo III, p. 01-81	Escola Classe 10 de Taguatinga
2	Escola Classe 10 de Taguatinga	Instrução nº 38 de 24/10/1979, Atos Normativos da FEDF, v. III. p. 1.180	Vincula ao Complexo Escolar "B" de Taguatinga, hoje Regional de Ensino de Taguatinga

Fonte: DISTRITO FEDERAL, v. II, 1985, p. 349; DODF; SINJ-DF.



# Centro de Ensino Médio Taguatinga Norte

Criado pelo Decreto "N" nº 481 de 14/01/1966 como *Ginásio Industrial de Taguatinga*



Fonte: GOOGLE MAPS, 2019.

Código do INEP:

**53003683**

Endereço:

**QNC 01, Área Especial 01/02 e 03,  
Avenida Samdú Norte**

Região Administrativa:

**Taguatinga**

Localização:

**Urbana**

Regional de Ensino:

**Taguatinga**

Situação de Funcionamento:

**Ativa**

Coordenadas:

**-15.819510; -48.065860**

Fonte: BRASIL, Educacenso, 2020; DISTRITO FEDERAL, Censo Escolar DF, 2020.

## Histórico

Ato de Criação: <b>Decreto "N" nº 481-GDF, de 14/01/1966, DOU 19 de 27/01/1966, p. 1.038</b>		1º Diretor: <b>Gilberto Antunes Chauvet</b>	Início das Atividades: <b>Em 1963</b>
			Inauguração: <b>09 de abril de 1963</b>
	Denominação	Legislação	Transformação / outras alterações
1	Ginásio Industrial de Taguatinga	Decreto "N" nº 700 – GDF de 26/01/1968, DF 20 de 30/01/1968, p. 05	Colégio de Taguatinga Norte
2	Colégio de Taguatinga Norte	Decreto nº 1.306-GDF de 05/03/1970, DF 36 de 06/03/1970, p. 03	Colégio de Taguatinga Norte - Taguatinga (Relacionado)
3	Colégio de Taguatinga Norte - Taguatinga	Resolução nº 33 - CD de 10/12/1971, DF 200, Suplemento de 31/12/1971, p. 08-09	Colégio de Taguatinga Norte - CTN
4	Colégio de Taguatinga Norte - CTN	Resolução nº 95 – CD de 21/10/1976, DODF 30, Suplemento de 11/02/1977, anexo III, p. 01-81	Centro Educacional Taguatinga Norte
5	Centro Educacional Taguatinga Norte	Instrução nº 66 de 29/01/1980, Atos Normativos da FEDF, v. III. p. 1.230	Vincula ao Complexo Escolar "C" de Taguatinga, hoje Regional de Ensino de Taguatinga
6	Centro Educacional Taguatinga Norte	Portaria nº 129 de 18/07/2000, DODF 137, de 19/07/2000, p. 13-22	Centro de Ensino Médio Taguatinga Norte

Fonte: DISTRITO FEDERAL, v. II, 1985, p. 411; DODF; SINJ-DF.

Foi construído e inaugurado em 1963, ano que iniciou suas atividades, como Ginásio Industrial de Taguatinga. Em 1968 passou a ser Colégio de Taguatinga Norte, pelo Decreto "N" nº 481 - GDF, de 14/01/1966, quando passou a ser administrado pela SEC-DF. Pelo Decreto nº 700 de 26/01/1968, foi transformado em Colégio de Taguatinga Norte e, pelo Decreto nº 1.628 de 04/03/1971, passou a ser administrado pela FEDF (DISTRITO FEDERAL, v.II, 1985, p. 411).



# Centro de Ensino Médio Urso Branco

Listado no Decreto "N" nº 481 de 14/01/1966 como *Colégio do Núcleo Bandeirante*

Código do INEP:  
**53007077**

Endereço:  
**3ª Avenida, Área Especial 04, Setor Tradicional**

Região Administrativa:  
**Núcleo Bandeirante**

Localização:  
**Urbana**

Regional de Ensino:  
**Núcleo Bandeirante**

Situação de Funcionamento:  
**Ativa**

Coordenadas:  
**-15.8723956; -47.9690437**



Fonte: GOOGLE MAPS, 2019.

Fonte: BRASIL, Educacenso, 2020; DISTRITO FEDERAL, Censo Escolar DF, 2020.

Histórico			
Ato de Criação: <b>Resolução nº 01 – CD de 20/01/1964, Atos Normativos da FEDF, v. I de 1981, p. 244</b>		1º Diretor: <b>Não há informações sobre o primeiro responsável pela direção da escola</b>	
		Início das Atividades: <b>14 de janeiro 1963</b>	
	Denominação	Legislação	Transformação / outras alterações
1	Ginásio Noturno do Núcleo Bandeirante - Núcleo Bandeirante	Resolução nº 11 – CD de 15/03/1963, Atos Normativos da FEDF, v. I de 1981, p. 220	Approva o cargo de Diretor e o quadro de Pessoal Administrativo para o Ginásio
2	Ginásio Noturno do Núcleo Bandeirante - Núcleo Bandeirante	Resolução nº 01 – CD de 20/01/1964, Atos Normativos da FEDF, v. I de 1981, p. 244 - Cria e vincula ao Ginásio	Colégio Noturno do Núcleo Bandeirante
3	Colégio Noturno do Núcleo Bandeirante	Resolução nº 12 – CD de 24/03/1965, Atos Normativos da FEDF, v. I, p. 258	Colégio do Núcleo Bandeirante - Núcleo Bandeirante
4	Colégio do Núcleo Bandeirante - Núcleo Bandeirante	Decreto "N" nº 481 – GDF de 14/01/1966, DOU 19 de 27/01/1966, p. 1.038	Colégio do Núcleo Bandeirante - Núcleo Bandeirante (Relacionado)
5	Colégio do Núcleo Bandeirante - Núcleo Bandeirante	Decreto "N" nº 700 – GDF de 26/01/1968, DF 20 de 30/01/1968, p. 05	Colégio do Núcleo Bandeirante - Núcleo Bandeirante (Relacionado)
6	Colégio do Núcleo Bandeirante - Núcleo Bandeirante	Decreto nº 1.306 GDF de 05/03/1970, DF 36 de 06/03/1970, p. 03	Colégio do Núcleo Bandeirante - Núcleo Bandeirante (Relacionado)
7	Colégio do Núcleo Bandeirante - Núcleo Bandeirante	Resolução nº 33 - CD de 10/12/1971, DF 200, Suplemento de 31/12/1971, p. 08 09	Colégio do Núcleo Bandeirante - CNB
8	Colégio do Núcleo Bandeirante - CNB	Resolução nº 95 – CD de 21/10/1976, DODF 30, Suplemento de 11/02/1977, anexo III, p. 01-81	Centro Educacional 01 do Núcleo Bandeirante
9	Centro Educacional 01 do Núcleo Bandeirante	Instrução nº 58 de 29/01/1980, Atos Normativos da FEDF, v. III. p. 1.220	Vincula ao Complexo Escolar "A" do Núcleo Bandeirante, hoje Regional de Ensino do Núcleo Bandeirante

	<b>Denominação</b>	<b>Legislação</b>	<b>Transformação / outras alterações</b>
10	Centro Educacional 01 do Núcleo Bandeirante	Portaria nº 129 de 18/07/2000, DODF 137 de 19/07/2000, p. 13-22	Centro de Ensino Médio 01 do Núcleo Bandeirante
11	Centro de Ensino Médio 01 do Núcleo Bandeirante	Portaria nº 50 – SE de 02/03/2018, DODF nº 43 de 05/03/2018, p. 07	Centro de Ensino Médio Urso Branco

**Fonte:** DISTRITO FEDERAL, v. II, 1985, p. 301; DODF; SINJ-DF.

Iniciou suas atividades em 14/01/1963, com o nome de Ginásio Noturno do Núcleo Bandeirante. Quando passou a funcionar o 2º ciclo nesta unidade de ensino, teve o nome alterado para Colégio Noturno do Núcleo Bandeirante, pela Resolução nº 01 - CD de 20/01/ 64. Com o funcionamento do regime diurno, partir de março de 1964, a escola passou a denominar-se Colégio do Núcleo Bandeirante, pela Resolução nº 12 - CD de 24/3/65 (DISTRITO FEDERAL, v.II, ,1985, p. 301).

Foi reconhecido oficialmente pelo Decreto “N” nº 481 - GDF, de 14/01/1966, onde passou a ser administrado, na época, pela SEC-DF e pelo Decreto nº 1.628 de 04/03/1971, voltou a ser administrado pela FEDF. A partir de 2018 a denominação da escola é Centro de Ensino Médio Urso Branco.

# Escola Classe Guariroba

Criada pelo Decreto "N" nº 481 de 14/01/1966 como *Escola Rural da Guariroba*



Fonte: AGENCIA BRASÍLIA, 2018.

Código do INEP:  
**53009266**

Endereço:  
**DF 180, Km 18, chácaras 57 e 58, Núcleo Rural Taguatinga**

Região Administrativa:  
**Samambaia**

Localização:  
**Urbana**

Regional de Ensino:  
**Samambaia**

Situação de Funcionamento:  
**Ativa**

Coordenadas:  
**-15.861112; -48.1735671**

Fonte: BRASIL, Educacenso, 2020; DISTRITO FEDERAL, Censo Escolar DF, 2020.

## Histórico

Ato de Criação:  
**Decreto "N" nº 481-GDF, de 14/01/1966, DOU 19 de 27/01/1966, p. 1.038**

1º Diretor:  
**Não há informações sobre o primeiro responsável pela direção da escola**

Início das Atividades:  
**Em 1963**

	Denominação	Legislação	Transformação / outras alterações
1	Escola Rural da Guariroba	Resolução nº 95 – CD de 21/10/1976, DODF 30, Suplemento de 11/02/1977, anexo III, p. 01-81	Escola Classe Guariroba
2	Escola Classe Guariroba	Instrução nº 65 de 29/01/1980, Atos Normativos da FEDF, v. III. p. 1.229	Vincula ao Complexo Escolar "A" de Taguatinga, hoje Regional de Ensino de Taguatinga
3	Escola Classe Guariroba	Portaria nº 112 de 10/04/2013, DODF 74 de 11/04/2013, p. 08	Alteração de vinculação da Regional de Ensino de Taguatinga para Regional de Ensino de Samambaia

Fonte: DISTRITO FEDERAL, v. II, 1985, p. 329; DODF; SINJ-DF.

# Centro de Ensino Fundamental Sargento Lima

Criado pelo Decreto "N" nº 481 de 14/01/1966 como *Escola Classe Vicentina Goulart – (Zona Visconde de Inhaúma-Marinha)*

Código do INEP:  
**53009711**

Endereço:  
**Conjunto S, QD 06, Área Alfa da  
Marinha, Área Especial**


Região Administrativa:  
**Santa Maria**

Localização:  
**Rural**

Regional de Ensino:  
**Santa Maria**

Situação de Funcionamento:  
**Ativa**

Coordenadas:  
**-15.9810457; -47.9748276**



Fonte: DISTRITO FEDERAL, 2018.

Fonte: BRASIL, Educacenso, 2020; DISTRITO FEDERAL, Censo Escolar DF, 2020.

## Histórico

	Denominação	Legislação	Transformação / outras alterações
	Ato de Criação: <b>Decreto "N" nº 481 – GDF de 14/01/1966, DOU 19 de 27/01/1966, p. 1.038</b>	1º Diretor: <b>1º Tenente Fuzileiro Naval Eduardo Celso Rodrigues Serra e Castro</b>	Início das Atividades: <b>Em 1963</b> Construção: <b>1961</b>
1	Escola Classe Vicentina Goulart - (Zona Visconde de Inhaúma-Marinha)	Decreto nº 1.126 - GDF (Legislação do DF - v. VII - 1969, p. 3.011)	Escola Classe Sargento Lima (Zona Visconde Inhaúma-Marinha)
2	Escola Classe Sargento Lima (Zona Visconde Inhaúma-Marinha)	Resolução nº 95 – CD de 21/10/1976, DODF 30, Suplemento de 11/02/1977, anexo III, p. 01-81	Escola Classe Sargento Lima
3	Escola Classe Sargento Lima	Instrução nº 69 de 29/01/1980, Atos Normativos da FEDF, v. III. p. 1.236	Vincula ao Complexo Escolar "A" do Gama, hoje Regional de Ensino do Gama
4	Escola Classe Sargento Lima	Portaria nº 496 de 09/12/2009, DODF 238 de 10/12/2009, p. 06	Centro de Ensino Fundamental Sargento Lima
5	Centro de Ensino Fundamental Sargento Lima	Portaria nº 108 de 10/04/2013, DODF 74 de 11/04/2013, p. 08	Alteração de vinculação da Regional de Ensino do Gama para Regional de Ensino de Santa Maria

Fonte: DISTRITO FEDERAL, v. II, 1985, p. 209; DODF; SINJ-DF.

## Referências bibliográficas

DISTRITO FEDERAL. Fundação Educacional do Distrito Federal. **Escolas da FEDF**. Brasília-DF, V.I, 1985.

DISTRITO FEDERAL. Fundação Educacional do Distrito Federal. **Escolas da FEDF**. Brasília-DF, V.II, 1985.

## Referências de imagens

AGÊNCIA BRASÍLIA. **Escola Classe Guariroba**, captura de imagem por Samira Pádua, em 29/10/18. Disponível em: [tinyurl.com/y4ddwakc](https://tinyurl.com/y4ddwakc). Acesso em: 4 nov. 2020.

DISTRITO FEDERAL. Secretaria de Estado de Educação. **Projeto Pedagógico do Centro de Ensino Fundamental Sargento Lima**, Brasília. 2018. Disponível em: <https://tinyurl.com/y242udps>. Acesso em: 9 jun. 2020.

FOURSQUARE. **Escola Classe 403 Norte**, captura de imagem por Alana D. em março de 2013. Disponível em: <https://tinyurl.com/y64dlj54>. Acesso em: 4 ago. 2020.

FOURSQUARE. **Escola Classe 405 Norte**, captura de imagem por Daniel Costa D. em 29/03/2013. Disponível em: <https://tinyurl.com/yxhz3wqg>. Acesso em: 4 ago. 2020.

GOOGLE MAPS. **Centro de Ensino Fundamental 05 de Brasília**, captura de imagem por Matheus Cáceres Pereira em fevereiro de 2017. Disponível em: <https://tinyurl.com/yya2gjbl>. Acesso em: 4 ago. 2020.

GOOGLE MAPS. **Centro de Ensino Médio Setor Leste**, captura de imagem por Belmário Souza em abril de 2014. Disponível em: <https://tinyurl.com/y4q2r2a9>. Acesso em: 4 ago. 2020.

GOOGLE MAPS. **Centro de Ensino Médio Taguatinga Norte**, captura de imagem por Talita Gomes em janeiro de 2020. Disponível em: <https://tinyurl.com/yxhhf2r2>. Acesso em: 12 ago. 2020.

GOOGLE MAPS. **Centro de Ensino Médio Urso Branco**, captura de imagem em abril de 2019. Disponível em: <https://tinyurl.com/yxfrk549>. Acesso em: 4 ago. 2020.

GOOGLE MAPS. **Escola Classe 02 do Gama**, captura de imagem em outubro de 2018. Disponível em: <https://tinyurl.com/y3db4q2l>. Acesso em: 4 ago. 2020.

GOOGLE MAPS. **Escola Classe 03 do Gama**, captura de imagem em março de 2017. Disponível em: <https://tinyurl.com/y66ldzvh>. Acesso em: 4 ago. 2020.


GOOGLE MAPS. **Escola Classe 06 de Taguatinga**, captura de imagem em março de 2020. Disponível em: <https://tinyurl.com/y39s6b6h>. Acesso em: 7 ago. 2020.

GOOGLE MAPS. **Escola Classe 10 de Taguatinga**, captura de imagem em abril de 2019. Disponível em: <https://tinyurl.com/yxo7rxnv>. Acesso em: 7 ago. 2020.

GOOGLE MAPS. **Escola Classe 413 Sul**, captura de imagem em janeiro de 2019. Disponível em: <https://tinyurl.com/y36wxct6>. Acesso em: 1 dez. 2020.

GOOGLE MAPS. **Escola Classe Monjolo**, captura de imagem em setembro de 2014. Disponível em: <https://tinyurl.com/y4m54gr2>. Acesso em: 4 ago. 2020.





**Escolas que iniciaram  
as atividades  
em 1964**

# Centro de Ensino Fundamental GAN

Listado no Decreto "N" nº 481 de 14/01/1966 como *Ginásio da Asa Norte*



Fonte: GOOGLE MAPS, 2020.

Código do INEP:  
**53000919**

Endereço:  
**SGAN 603, Módulo H**

Região Administrativa:  
**Brasília**

Localização:  
**Urbana**

Regional de Ensino:  
**Plano Piloto**

Situação de Funcionamento:  
**Ativa**

Coordenadas:  
**-15.77606; -47.8736034**

Fonte: BRASIL, Educacenso, 2020; DISTRITO FEDERAL, Censo Escolar DF, 2020.

## Histórico

Ato de Criação: <b>Resolução nº 01 – CD de 20/01/1964, Atos Normativos da FEDF, v. I de 1981, p. 244</b>			
	Denominação	Legislação	Transformação / outras alterações
1	Ginásio da Asa Norte	Decreto "N" nº 481 – GDF de 14/01/1966, DOU 19 de 27/01/1966, p. 1.038	Ginásio da Asa Norte - Plano Piloto
2	Ginásio da Asa Norte - Plano Piloto	Decreto "N" nº 700 – GDF de 26/01/1968, DF 20 de 30/01/1968, p. 05	Relaciona o Ginásio da Asa Norte - Plano Piloto
3	Ginásio da Asa Norte - Plano Piloto	Decreto nº 1.306 - GDF de 05/03/1970, DF 36 de 06/03/1970, p. 03	Ginásio da Asa Norte
4	Ginásio da Asa Norte	Resolução nº 33 - CD de 10/12/1971, DF 200, Suplemento de 31/12/1971, p. 08-09	Ginásio da Asa Norte - GAN
5	Ginásio da Asa Norte - GAN	Resolução nº 95 – CD de 21/10/1976, DODF 30, Suplemento de 11/02/1977, anexo III, p. 01-81	Centro de Ensino de 1º Grau 01 - Brasília Norte
6	Centro de Ensino de 1º Grau 01 -Brasília Norte	Resolução nº 174 – CD de 10/10/1979, DODF 198 de 17/10/1979, p. 12	Centro de Ensino de 1º Grau - GAN
7	Centro de Ensino de 1º Grau - GAN	Instrução nº 68 de 29/01/1980, Atos Normativos da FEDF, v. III. p. 1.235	Vincula ao Complexo Escolar "B" de Brasília, hoje Regional de Ensino do Plano Piloto
8	Centro de Ensino de 1º Grau - GAN	Portaria nº 129 de 18/07/2000, DODF 137, de 19/07/2000, p. 13-22	Centro de Ensino Fundamental GAN

Fonte: DISTRITO FEDERAL, v. I, 1985, p. 175; DODF; SINJ-DF.

Este Centro de ensino iniciou suas atividades em janeiro de 1964, como Ginásio da Asa Norte, sendo inaugurado em maio do mesmo ano e com essa mesma denominação e a autorização para seu funcionamento concedida pela Portaria nº 11 - SEC de 17/03/66. Em julho de 1980, pela Portaria nº 17, foi concedido o seu reconhecimento como estabelecimento de ensino da Rede Oficial (DISTRITO FEDERAL., v.I, 1985, p. 175).

Em 2000, pela Portaria nº 129, houve a alteração de denominação para o nome atual: Centro de Ensino Fundamental GAN.

# Escola Classe 01 de Brazlândia

Criada pelo Decreto "N" nº 481 de 14/01/1966 como *Escola Classe de Brazlândia*

Código do INEP:  
**53005074**

Endereço:  
**Área Especial 03 - Setor Tradicional**

Região Administrativa:  
**Brazlândia**

Localização:  
**Urbana**

Regional de Ensino:  
**Brazlândia**

Situação de Funcionamento:  
**Ativa**

Coordenadas:  
**-15.681512; -48.202185**



Fonte: GOOGLE MAPS, 2019.

Fonte: BRASIL, Educacenso, 2020; DISTRITO FEDERAL, Censo Escolar DF, 2020.

## Histórico

Ato de Criação:  
**Decreto "N" nº 481-GDF, de 14/01/1966, DOU 19 de 27/01/1966, p. 1.038**

1ª Diretora:  
**Terezinha Cauhi de Oliveira**

Início das Atividades:  
**13 de fevereiro de 1964**

Inauguração:  
**21 de abril de 1964**

	Denominação	Legislação	Transformação / outras alterações
1	Escola Classe de Brazlândia	Resolução nº 95 – CD de 21/10/1976, DODF 30, Suplemento de 11/02/1977, anexo III, p. 01-81	Escola Classe 01 de Brazlândia
2	Escola Classe 01 de Brazlândia	Instrução nº 61 de 29/01/1980, Atos Normativos da FEDF, v. III. p. 1.224	Vincula ao Complexo Escolar "A" de Brazlândia, hoje Regional de Ensino de Brazlândia

Fonte: DISTRITO FEDERAL, v. II, 1985, p. 15; DODF; SINJ-DF.

# Centro de Educação Infantil do Núcleo Bandeirante

Criado pelo Decreto "N" nº 481 de 14/01/1966 como *Escola Classe Nº 2*



Fonte: GOOGLE MAPS, 2018.

Código do INEP:  
**53007204**

Endereço:  
**2ª Avenida, Entre Blocos 960/1060**

Região Administrativa:  
**Núcleo Bandeirante**

Localização:  
**Urbana**

Regional de Ensino:  
**Núcleo Bandeirante**

Situação de Funcionamento:  
**Ativa**

Coordenadas:  
**-15.8701478; -47.9710099**

Fonte: BRASIL, Educacenso, 2020; DISTRITO FEDERAL, Censo Escolar DF, 2020.

## Histórico

Ato de Criação: <b>Decreto "N" nº 481-GDF, de 14/01/1966, DOU 19 de 27/01/1966, p. 1.038</b>		1ª Diretora: <b>Hilda Lutz Pinheiro Martins</b>	Início das Atividades: <b>17 de fevereiro de 1964</b>
			Inauguração: <b>26 de junho de 1964</b>
	Denominação	Legislação	Transformação / outras alterações
1	Escola Classe Nº 2	Resolução nº 95 – CD de 21/10/1976, DODF 30, Suplemento de 11/02/1977, anexo III, p. 01-81	Escola Classe 02 do Núcleo Bandeirante
2	Escola Classe 02 do Núcleo Bandeirante	Instrução nº 58 de 29/01/1980, Atos Normativos da FEDF, v. III. p. 1.220	Vincula ao Complexo Escolar "A" do Núcleo Bandeirante, hoje Regional de Ensino do Núcleo Bandeirante
3	Escola Classe 02 do Núcleo Bandeirante	Resolução nº 3.772 de 13/05/1992, DODF 112- Supl. de 05/06/1992, p. 25	Jardim de Infância 01 do Núcleo Bandeirante
4	Jardim de Infância 01 do Núcleo Bandeirante	Resolução nº 6.386 de 06/11/1998, DODF 215 de 12/11/1998, p. 22	Centro de Educação Infantil do Núcleo Bandeirante

Fonte: DISTRITO FEDERAL, v.II, 1985, p. 269; DODF; SINJ-DF.



# Jardim de Infância VI COMAR

Criado pela Instrução nº 09 – DEX de 24/06/1971 como *Jardim de Infância nº 1 do SHI/Sul anexo da Escola Classe do 6º COMAR*

Código do INEP:  
**53009614**

Endereço:  
**SHIS, QI 03, Vila do NPV Dos Oficiais,  
Área Especial da Aeronáutica**


Região Administrativa:  
**Lago Sul**

Localização:  
**Urbana**

Regional de Ensino:  
**Plano Piloto**

Situação de Funcionamento:  
**Ativa**

Coordenadas:  
**-15.855814; -47.9083797**



Fonte: GOOGLE MAPS, 2019.

Fonte: BRASIL, Educacenso, 2020; DISTRITO FEDERAL, Censo Escolar DF, 2020.

## Histórico

Histórico			
Ato de Criação:		1ª Diretora:	Início das Atividades:
<b>Instrução nº 09 – DEX de 24/06/1971, DF 96 de 30/06/1971, p. 08</b>		<b>Meiry Monteiro dos Santos</b>	<b>Fevereiro de 1964</b>
	Denominação	Legislação	Transformação / outras alterações
1	Jardim de Infância nº 1 do SHI/Sul anexo da Escola Classe do 6º COMAR	Resolução nº 95 – CD de 21/10/1976, DODF 30, Suplemento de 11/02/1977, anexo III, p. 01-81	Jardim de Infância do 6º COMAR
2	Jardim de Infância do 6º COMAR	Instrução nº 67 de 29/01/1980, Atos Normativos da FEDF, v. III. p. 1.232	Vincula ao Complexo Escolar "A" de Brasília, hoje Regional de Ensino do Plano Piloto
3	Jardim de Infância do 6º COMAR	Portaria nº 74, DODF 186 - Suplemento de 11/09/1992, p. 02-05 (Escolas listadas para repasse de recursos financeiros)	Jardim de Infância VI COMAR

Fonte: DISTRITO FEDERAL, v. I, 1985, p. 35; DODF; SINJ-DF.

Inaugurado em 23 de junho de 1964, o Jardim de Infância VI COMAR foi criado para atender prioritariamente à Vila dos Oficiais da Aeronáutica (DISTRITO FEDERAL, 2019. p. 15).

Obs: VI COMAR significa Sexto Comando Aéreo Regional (MINISTÉRIO DA DEFESA, 2020).



# Centro de Ensino Médio Integrado do Cruzeiro

Listado no Decreto "N" nº 481 de 14/01/1966 como *Ginásio do Cruzeiro - Plano Piloto*



Fonte: APKPURE, 2017.

Código do INEP:  
**53008790**

Endereço:  
**SRES, Área Especial F, lote G**

Região Administrativa:  
**Cruzeiro**

Localização:  
**Urbana**

Regional de Ensino:  
**Plano Piloto**

Situação de Funcionamento:  
**Ativa**

Coordenadas:  
**-15.7832543; -47.9385156**

Fonte: BRASIL, Educacenso, 2020; DISTRITO FEDERAL, Censo Escolar DF, 2020.

## Histórico

Ato de Criação: <b>Resolução nº 01 – CD de 20/01/1964, Atos Normativos da FEDF, v. I de 1981, p. 244</b>			1º Diretor: <b>Joel Ferraz</b>	Início das Atividades: <b>31 de março de 1964 (mesmo dia da inauguração)</b>
	Denominação	Legislação	Transformação / outras alterações	
1	Ginásio Noturno do Cruzeiro - Plano Piloto	Decreto "N" nº 481 – GDF de 14/01/1966, DOU 19 de 27/01/1966, p. 1.038	Ginásio do Cruzeiro - Plano Piloto	
2	Ginásio do Cruzeiro - Plano Piloto	Decreto "N" nº 700 – GDF de 26/01/1968, DF 20 de 30/01/1968, p. 05	Ginásio do Cruzeiro - Cruzeiro	
3	Ginásio do Cruzeiro - Cruzeiro	Decreto nº 1.306-GDF de 05/03/1970, DF 36 de 06/03/1970, p. 03	Ginásio do Cruzeiro - Plano Piloto	
4	Ginásio do Cruzeiro - Plano Piloto	Resolução nº 33 - CD de 10/12/1971, DF 200, Suplemento de 31/12/1971, p. 08-09	Ginásio do Cruzeiro - GC	
5	Ginásio do Cruzeiro - GC	Resolução nº 95 – CD de 21/10/1976, DODF 30, Suplemento de 11/02/1977, anexo III, p. 01-81	Centro Educacional 01 do Cruzeiro	
6	Centro Educacional 01 do Cruzeiro	Instrução nº 59 de 29/01/1980, Atos Normativos da FEDF, v. III. p. 1.222	Vincula ao Complexo Escolar "A" do Cruzeiro, hoje Regional de Ensino do Plano Piloto	
7	Centro Educacional 01 do Cruzeiro	Portaria nº 149 – SE de 28/05/2018, DODF 103 de 30/05/2018, p. 56	Centro de Ensino Médio Integrado do Cruzeiro	

Fonte: DISTRITO FEDERAL, v. I, 1985, p. 211; DODF; SINJ-DF.

Em 20 de janeiro de 1964, através da Resolução nº 01/64 - CD/FEDF, foi criado o então Ginásio do Cruzeiro, a primeira escola a ser construída na Região do Cruzeiro. Conhecido como Ginásio Noturno do Cruzeiro, pelo fato do seu funcionamento ser exclusivamente noturno. As atividades eram desenvolvidas em um galpão de madeira, com turmas da primeira série ginasial. No ano seguinte, já em sede própria, começou também o turno diurno, passando a se denominar Ginásio do Cruzeiro-Plano Piloto, mesmo sem constar a existência de ato normativo específico registrando esta alteração de denominação. Apenas pelo Decreto "N" nº 481 essa denominação foi registrada (DISTRITO FEDERAL, v.I, 1985, p. 211).

Após algumas alterações, em 2018, pela Portaria nº 149 – SE de 28/05/2018, passou ao nome atual: Centro de Ensino Médio Integrado do Cruzeiro.

# Escola Classe 08 de Taguatinga

Criada pelo Decreto "N" nº 481 de 14/01/1966 como *Escola Classe N° 8*

Código do INEP:  
**53004043**

Endereço:  
**QNG 12, Área Especial 14**

Região Administrativa:  
**Taguatinga**

Localização:  
**Urbana**

Regional de Ensino:  
**Taguatinga**

Situação de Funcionamento:  
**Ativa**

Coordenadas:  
**-15.801192; -48.065623**



Fonte: GOOGLE MAPS, 2018.

Fonte: BRASIL, Educacenso, 2020; DISTRITO FEDERAL, Censo Escolar DF, 2020.

## Histórico

Ato de Criação:  
**Decreto "N" nº 481-GDF, de 14/01/1966, DOU 19 de 27/01/1966, p. 1.038**

1ª Diretora:  
**Florinda da Rocha Reis**

Início das Atividades:  
**Março de 1964**

	Denominação	Legislação	Transformação / outras alterações
1	Escola Classe N° 8	Resolução nº 95 – CD de 21/10/1976, DODF 30, Suplemento de 11/02/1977, anexo III, p. 01-81	Escola Classe 08 de Taguatinga
2	Escola Classe 08 de Taguatinga	Instrução nº 66 de 29/01/1980, Atos Normativos da FEDF, v. III. p. 1.230	Vincula ao Complexo Escolar "C" de Taguatinga, hoje Regional de Ensino de Taguatinga

Fonte: DISTRITO FEDERAL, v. II, 1985, p. 379; DODF; SINJ-DF.

# Centro de Ensino Médio Setor Oeste

Criado pelo Decreto "N" nº 481 de 14/01/1966 como *Ginásio Moderno - Plano Piloto*



Fonte: METRÓPOLES, 2019.

Código do INEP:  
**53001214**

Endereço:  
**SGAS 912, Módulo D**

Região Administrativa:  
**Brasília**

Localização:  
**Urbana**

Regional de Ensino:  
**Plano Piloto**

Situação de Funcionamento:  
**Ativa**

Coordenadas:  
**-15.8159148; -47.9197617**

Fonte: BRASIL, Educacenso, 2020; DISTRITO FEDERAL, Censo Escolar DF, 2020.

## Histórico

Ato de Criação:  
**Decreto "N" nº 481 – GDF de 14/01/1966, DOU 19 de 27/01/1966, p. 1.038**

1º Diretor:  
**Germano Galler**

Início das Atividades:  
**Abril de 1964**

	Denominação	Legislação	Transformação / outras alterações
1	Ginásio Moderno - Plano Piloto	Decreto "N" nº 700 – GDF de 26/01/1968, DF 20 de 30/01/1968, p. 05	Ginásio Moderno - Plano Piloto (Relacionado)
2	Ginásio Moderno - Plano Piloto	Decreto nº 1.306-GDF de 05/03/1970, DF 36 de 06/03/1970, p. 03	Ginásio do Setor Oeste
3	Ginásio do Setor Oeste	Resolução nº 33 - CD de 10/12/1971, DF 200, Suplemento de 31/12/1971, p. 08-09	Ginásio do Setor Oeste - GSO
4	Ginásio do Setor Oeste - GSO	Resolução nº 95 – CD de 21/10/1976, DODF 30, Suplemento de 11/02/1977, anexo III, p. 01-81	Centro de Ensino de 1º Grau 01 - Brasília Sul
5	Centro de Ensino de 1º Grau 01 - Brasília Sul	Resolução nº 174 – CD de 10/10/1979, DODF 198 de 17/10/1979, p. 12	Centro Interescolar de Comunicação e Expressão e de Matemática / CIE-CEM
6	Centro Interescolar de Comunicação e Expressão e de Matemática / CIE-CEM	Instrução nº 56 de 29/01/1980, Atos Normativos da FEDF, v. III. p. 1.220	Vinculado, à época, à Direção de Ensino Regular do Departamento Geral de Pedagogia
7	Centro Interescolar de Comunicação e Expressão e de Matemática / CIE-CEM	Resolução nº 1.633 – SE de 12/02/1986, DODF 40 - Suplemento de 28/02/1986, p. 17	Centro Educacional Setor Oeste
8	Centro Educacional Setor Oeste	Portaria nº 129 de 18/07/2000, DODF 137 de 19/07/2000, p. 13-22	Centro de Ensino Médio Setor Oeste (Vinculado a Regional de Ensino do Plano Piloto e Cruzeiro, hoje Regional de Ensino do Plano Piloto)

Fonte: DISTRITO FEDERAL, v. II, 1985, p. 419; DODF; SINJ-DF.

Unidade de ensino originário do GINÁSIO MODERNO – PILOTO, cujas atividades começaram em abril de 1964. No ano de 1970 teve sua denominação alterada para GINÁSIO DO SETOR OESTE e, em 1976 foi novamente alterada para CENTRO DE ENSINO 1º GRAU 01 - BRASÍLIA SUL, pela Resolução nº 95-CD.

Em 1979, através da Resolução nº 174-CD passou a ser denominado CENTRO INTERESCOLAR DE COMUNICAÇÃO E EXPRESSÃO E DE MATEMÁTICA – CIE/CEM, cujo objetivo principal era o de contribuir para a melhoria do ensino de Comunicação e Expressão e Matemática, através de atividades alternativas relacionadas à recuperação, dependência, reforço no aprofundamento dos estudos. Foi criado um grupo de professores-supervisores da administração central e do CIE-CEM, cujo objetivo era o desenvolvimento da proposta curricular e dos conteúdos programáticos e, essas metas passaram a integrar o próprio Projeto/Atividades - Supervisão Escolar. Em 1986 passou a ser denominado Centro Educacional Setor Oeste através da Resolução nº 1.633 e, em 2000 o nome é alterado para Centro de Ensino Médio Setor Oeste pela Portaria nº 129 de 18/07/2000.

Foi reconhecido oficialmente pelo Decreto “N” nº 481 - GDF, de 14/01/1966, quando passou para a SEC-DF. Pelo Decreto nº 1.628 de 04/03/1971, voltou a ser administrado pela FEDF.



# Jardim de Infância 404 Norte

Criado pelo Decreto "N" nº 481 de 14/01/1966 como *Jardim de Infância da SQ 403 - Norte*

Código do INEP:  
**53002369**

Endereço:  
**SQN 404, Área Especial**

Região Administrativa:  
**Brasília**

Localização:  
**Urbana**

Regional de Ensino:  
**Plano Piloto**

Situação de Funcionamento:  
**Ativa**

Coordenadas:  
**-15.7752157; -47.8763998**



Fonte: GOOGLE MAPS, 2020.

Fonte: BRASIL, Educacenso, 2020; DISTRITO FEDERAL, Censo Escolar DF, 2020.

## Histórico

Ato de Criação: <b>Decreto "N" nº 481-GDF, de 14/01/1966, DOU 19 de 27/01/1966, p. 1.038</b>		1ª Diretora: <b>Ajaise Melo Minervini</b>	Início das Atividades: <b>1º de agosto de 1964</b>
			Inauguração: <b>13 de agosto de 1964</b>
	Denominação	Legislação	Transformação / outras alterações
1	Jardim de Infância da SQ 403 – Norte (conforme decreto de criação)	Decreto nº 1.150 de 08/10/1969, DF nº 154 de 10/10/1969, p. 03	Jardim de Infância da SQ 404 Norte
2	Jardim de Infância da SQ 404 Norte	Resolução nº 95 – CD de 21/10/1976, DODF 30, Suplemento de 11/02/1977, anexo III, p. 01-81	Jardim de Infância da 404 Norte
3	Jardim de Infância da 404 Norte	Instrução nº 68 de 29/01/1980, Atos Normativos da FEDF, v. III. p. 1.235	Vincula ao Complexo Escolar "B" de Brasília, hoje Regional de Ensino do Plano Piloto
4	Jardim de Infância da 404 Norte	Portaria nº 74 de 10/09/1992, DODF 186, de 11/09/1992, p. 02-05 (Escolas listadas para repasse de recursos financeiros)	Jardim de Infância 404 Norte

Fonte: DISTRITO FEDERAL, v.I, 1985, p. 121; DODF; SINJ-DF.

Este Jardim de Infância foi recebido pela Fundação no primeiro dia de abril de 1964. (...) Pelos relatórios do Departamento de Ensino Elementar relativos aos anos de 1960 e 1966, constata-se que a referida unidade escolar era conhecida como JARDIM DE INFÂNCIA DA SQ 403/4 Norte (DISTRITO FEDERAL, v.I, 1985, p. 121).



# Escola Classe 19 de Taguatinga

Criada pelo Decreto "N" nº 481 de 14/01/1966 como *Escola Classe N° 19*



Fonte: GOOGLE MAPS, 2019.

Código do INEP:  
**53004132**

Endereço:  
**QNA 39, Área Especial**

Região Administrativa:  
**Taguatinga**

Localização:  
**Urbana**

Regional de Ensino:  
**Taguatinga**

Situação de Funcionamento:  
**Ativa**

Coordenadas:  
**-15.822823; -48.056634**

Fonte: BRASIL, Educacenso, 2020; DISTRITO FEDERAL, Censo Escolar DF, 2020.

## Histórico

Ato de Criação:  
**Decreto "N" nº 481-GDF, de 14/01/1966, DOU 19 de 27/01/1966, p. 1.038**

1ª Diretora:  
**Braulina Figueiredo de Lima**

Início das Atividades:  
**17 de agosto de 1964**

	Denominação	Legislação	Transformação / outras alterações
1	Escola Classe N° 19	Resolução nº 95 – CD de 21/10/1976, DODF 30, Suplemento de 11/02/1977, anexo III, p. 01-81	Escola Classe 19 de Taguatinga
2	Escola Classe 19 de Taguatinga	Instrução nº 66 de 29/01/1980, Atos Normativos da FEDF, v. III. p. 1.230	Vincula ao Complexo Escolar "C" de Taguatinga, hoje Regional de Ensino de Taguatinga

Fonte: DISTRITO FEDERAL, v. II, 1985, p. 387; DODF; SINJ-DF.

# Jardim de Infância 04 do Gama

Criado pelo Decreto "N" nº 481 de 14/01/1966 como *Escola Classe N° 4*

Código do INEP:  
**53002849**

Endereço:  
**EQ 22/32– Área Especial**

Região Administrativa:  
**Gama**

Localização:  
**Urbana**

Regional de Ensino:  
**Gama**

Situação de Funcionamento:  
**Ativa**

Coordenadas:  
**-16.017022; -48.076634**



Fonte: GOOGLE MAPS, 2017.

Fonte: BRASIL, Educacenso, 2020; DISTRITO FEDERAL, Censo Escolar DF, 2020.

## Histórico

Ato de Criação:  
**Decreto "N" nº 481 – GDF de 14/01/1966, DOU 19 de 27/01/1966, p. 1.038**

1ª Diretora:  
**Maria Helena Soares**

Início das Atividades:  
**Agosto de 1964**

Inauguração:  
**07 de setembro de 1964**

	Denominação	Legislação	Transformação / outras alterações
1	Escola Classe N° 4	Resolução nº 95 – CD de 21/10/1976, DODF 30, Suplemento de 11/02/1977, anexo III, p. 01-81	Escola Classe 04 do Gama
2	Escola Classe 04 do Gama	Instrução nº 70 de 29/01/1980, Atos Normativos da FEDF, v. III. p. 1.238	Vincula ao Complexo Escolar "B" do Gama, hoje Regional de Ensino do Gama
3	Escola Classe 04 do Gama	Portaria nº 105 – SE de 11/04/2005, DODF 69 de 13/04/2005, p. 13	Jardim de Infância 04 do Gama

Fonte: DISTRITO FEDERAL, v. II, 1985, p. 227; DODF; SINJ-DF.

# Centro de Ensino Fundamental 14 de Taguatinga

Criado pelo Decreto "N" nº 481 de 14/01/1966 como *Escola Classe N° 22*



Fonte: GOOGLE MAPS, 2020.

Código do INEP:  
**53003527**

Endereço:  
**QNB 15, Área Especial 02**

Região Administrativa:  
**Taguatinga**

Localização:  
**Urbana**

Regional de Ensino:  
**Taguatinga**

Situação de Funcionamento:  
**Ativa**

Coordenadas:  
**-15.818846; -48.0637**

Fonte: BRASIL, Educacenso, 2020; DISTRITO FEDERAL, Censo Escolar DF, 2020.

## Histórico

Ato de Criação: <b>Decreto "N" nº 481-GDF, de 14/01/1966, DOU 19 de 27/01/1966, p. 1.038</b>		1ª Diretora: <b>Célia Maria Guimarães Bezerra</b>	Início das Atividades: <b>21 de setembro de 1964</b>
			Inauguração: <b>17 de setembro de 1964</b>
	Denominação	Legislação	Transformação / outras alterações
1	Escola Classe N° 22	Resolução nº 95 – CD de 21/10/1976, DODF 30, Suplemento de 11/02/1977, anexo III, p. 01-81	Escola Classe 22 de Taguatinga
2	Escola Classe 22 de Taguatinga	Instrução nº 66 de 29/01/1980, Atos Normativos da FEDF, v. III. p. 1.230	Vincula ao Complexo Escolar "C" de Taguatinga, hoje Regional de Ensino de Taguatinga
3	Escola Classe 22 de Taguatinga	Resolução nº 3.971 de 16/02/1993, DODF 85, de 30/04/1993, p. 08 e Portaria nº 106 de 28/12/1993, DODF 09 de 13/01/1994, p. 13 (aprova transformação.)	Centro de Ensino de 1º Grau 14 de Taguatinga
4	Centro de Ensino de 1º Grau 14 de Taguatinga	Portaria nº 129 de 18/07/2000, DODF 137, de 19/07/2000, p. 13-22	Centro de Ensino Fundamental 14 de Taguatinga

Fonte: DISTRITO FEDERAL, v. II, 1985, p. 391; DODF; SINJ-DF.

# Escola Classe 16 de Taguatinga

Criada pelo Decreto "N" nº 481 de 14/01/1966 como *Escola Classe N° 16*

Código do INEP:  
**53004108**

Endereço:  
**EQNG 06/ 07, Área Especial 15**

Região Administrativa:  
**Taguatinga**

Localização:  
**Urbana**

Regional de Ensino:  
**Taguatinga**

Situação de Funcionamento:  
**Ativa**

Coordenadas:  
**-15.796301; -48.060225**



Fonte: GOOGLE MAPS, 2016.

Fonte: BRASIL, Educacenso, 2020; DISTRITO FEDERAL, Censo Escolar DF, 2020.

## Histórico

Ato de Criação:  
**Decreto "N" nº 481-GDF, de 14/01/1966, DOU 19 de 27/01/1966, p. 1.038**

1ª Diretora:  
**Luiza Vilela Rodrigues**

Início das Atividades:  
**02 de outubro de 1964**

Inauguração:  
**10 de junho de 1964**


	Denominação	Legislação	Transformação / outras alterações
1	Escola Classe Nº 16	Resolução nº 95 – CD de 21/10/1976, DODF 30, Suplemento de 11/02/1977, anexo III, p. 01-81	Escola Classe 16 de Taguatinga
2	Escola Classe 16 de Taguatinga	Instrução nº 66 de 29/01/1980, Atos Normativos da FEDF, v. III. p. 1.230	Vincula ao Complexo Escolar "C" de Taguatinga, hoje Regional de Ensino de Taguatinga

Fonte: DISTRITO FEDERAL, v. II, 1985, p. 383; DODF; SINJ-DF.



# Escola Classe 12 de Taguatinga

Criada pelo Decreto "N" nº 481 de 14/01/1966 como *Escola Classe N° 12*



Fonte: GOOGLE MAPS, 2018.

Código do INEP:  
**53004078**

Endereço:  
**QNH 06/07, Área Especial**

Região Administrativa:  
**Taguatinga**

Localização:  
**Urbana**

Regional de Ensino:  
**Taguatinga**

Situação de Funcionamento:  
**Ativa**

Coordenadas:  
**-15.806006; -48.079658**

Fonte: BRASIL, Educacenso, 2020; DISTRITO FEDERAL, Censo Escolar DF, 2020.

## Histórico

Ato de Criação: <b>Decreto "N" nº 481-GDF, de 14/01/1966, DOU 19 de 27/01/1966, p. 1.038</b>				1ª Diretora: <b>Efigênia Pinheiro Trindade</b>	Início das Atividades: <b>1964</b>
	Denominação	Legislação	Transformação / outras alterações		
1	Escola Classe N° 12	Resolução nº 95 – CD de 21/10/1976, DODF 30, Suplemento de 11/02/1977, anexo III, p. 01-81	Escola Classe 12 de Taguatinga		
2	Escola Classe 12 de Taguatinga	Instrução nº 65 de 29/01/1980, Atos Normativos da FEDF, v. III. p. 1.229	Vincula ao Complexo Escolar "A" de Taguatinga, hoje Regional de Ensino de Taguatinga		

Fonte: DISTRITO FEDERAL, v. II, 1985, p. 305; DODF; SINJ-DF.



# Escola Classe 17 de Taguatinga

Criada pelo Decreto "N" nº 481 de 14/01/1966 como *Escola Classe N° 17 (de aplicação do CEMAB)*

Código do INEP:  
**53004116**

Endereço:  
**QSA 03/05, Área Especial 01**

Região Administrativa:  
**Taguatinga**

Localização:  
**Urbana**

Regional de Ensino:  
**Taguatinga**

Situação de Funcionamento:  
**Ativa**

Coordenadas:  
**-15.834602; -48.055271**



Fonte: GOOGLE MAPS, 2019.

Fonte: BRASIL, Educacenso, 2020; DISTRITO FEDERAL, Censo Escolar DF, 2020.

## Histórico

	Denominação	Legislação	Transformação / outras alterações
	Ato de Criação: <b>Decreto "N" nº 481-GDF, de 14/01/1966, DOU 19 de 27/01/1966, p. 1.038</b>	1ª Diretora: <b>Maria da Conceição Solano Pais</b>	Início das Atividades: <b>1964</b>
1	Escola Classe N° 17 (de Aplicação do CEMAB)	Decreto nº 1.150 de 08/10/1969 - DF 154 de 10/10/1969, p. 03	Escola Classe N° 17
2	Escola Classe N° 17	Resolução nº 95 – CD de 21/10/1976, DODF 30, Suplemento de 11/02/1977, anexo III, p. 01-81	A Escola Classe N° 17 foi relacionada indevidamente no Anexo III - Extinção e foi incorporada ao CEMAB para efeito de expedição de documentação escolar
3	Escola Classe 17 de Taguatinga (Reativada)	Resolução nº 2.230 de 22/12/1987, DODF 10 de 15/01/1988, p. 46	Escola Classe 17 de Taguatinga Vincula ao Complexo Escolar "B" de Taguatinga, hoje Regional de Ensino de Taguatinga.
4	Escola Classe 17 de Taguatinga (Recriada)	Lei nº 103 de 30/05/1990, DODF 103 de 31/05/1990, p. 03	Escola Classe 17 de Taguatinga

Fonte: DISTRITO FEDERAL, v. II, 1985, p. 448; DODF; SINJ-DF.

“A história da escola tem sua origem em 1971, sendo integrada ao espaço físico do CEMAB - Centro de Ensino Médio Ave Branca. Em 30/05/1990 foi desvinculada do CEMAB, pela Lei nº 103 - Processo nº 030.011444/87, do Governo do Distrito Federal, a pedido da comunidade que se mobilizou pela independência administrativa e pedagógica da escola. Foi autorizado pelo Parecer nº 343/96 CEDF, depois de análise do processo supramencionado e da Portaria nº 011 de janeiro de 1997 da Fundação Educacional.” (DISTRITO FEDERAL, 2020, p. 06).

# Escola Classe 18 de Taguatinga

Criada pelo Decreto "N" nº 481 de 14/01/1966 como *Escola Classe N° 18*



Fonte: GOOGLE MAPS, 2018.

Código do INEP:

**53004124**

Endereço:

**QND 12, Área Especial**

Região Administrativa:

**Taguatinga**

Localização:

**Urbana**

Regional de Ensino:

**Taguatinga**

Situação de Funcionamento:

**Ativa**

Coordenadas:

**-15.812434; -48.059525**

Fonte: BRASIL, Educacenso, 2020; DISTRITO FEDERAL, Censo Escolar DF, 2020.

## Histórico

Ato de Criação: <b>Decreto "N" nº 481-GDF, de 14/01/1966, DOU 19 de 27/01/1966, p. 1.038</b>			
	<b>Denominação</b>	<b>Legislação</b>	<b>Início das Atividades: 1964</b>
			<b>Transformação / outras alterações</b>
1	Escola Classe Nº 18	Resolução nº 95 – CD de 21/10/1976, DODF 30, Suplemento de 11/02/1977, anexo III, p. 01-81	Escola Classe 18 de Taguatinga
2	Escola Classe 18 de Taguatinga	Instrução nº 66 de 29/01/1980, Atos Normativos da FEDF, v. III. p. 1.230	Vincula ao Complexo Escolar "C" de Taguatinga, hoje Regional de Ensino de Taguatinga

Fonte: DISTRITO FEDERAL, v. II, 1985, p. 385; DODF; SINJ-DF.

# Escola Classe Santa Helena

Criada pelo Decreto "N" nº 481 de 14/01/1966 como *Escola Rural Santa Helena*

Código do INEP:  
**53005783**

Endereço:  
**DF 440, KM 5,5, Núcleo Rural 01, Chácara 13, Granja Santa Helena**

Região Administrativa:  
**Sobradinho**

Localização:  
**Rural**

Regional de Ensino:  
**Sobradinho**

Situação de Funcionamento:  
**Ativa**

Coordenadas:  
**-15.706548; -47.799119**



Fonte: GOOGLE MAPS, 2019.

Fonte: BRASIL, Educacenso, 2020; DISTRITO FEDERAL, Censo Escolar DF, 2020.

## Histórico

Ato de Criação:  
**Decreto "N" nº 481-GDF, de 14/01/1966, DOU 19 de 27/01/1966, p. 1.038**

1º Diretor:  
**Não há informações sobre o primeiro responsável pela direção da escola**

Início das Atividades:  
**1964**

	Denominação	Legislação	Transformação / outras alterações
1	Escola Rural Santa Helena	Resolução nº 95 – CD de 21/10/1976, DODF 30, Suplemento de 11/02/1977, anexo III, p. 01-81	Escola Classe Santa Helena
2	Escola Classe Santa Helena	Instrução nº 71 de 29/01/1980, Atos Normativos da FEDF, v. III. p. 1.239	Vincula ao Complexo Escolar "A" de Sobradinho, hoje Regional de Ensino de Sobradinho

Fonte: DISTRITO FEDERAL, v. I, 1985, p. 340; DODF; SINJ-DF.

# Escola Classe Sonhém de Cima

Criada pelo Decreto "N" nº 481 de 14/01/1966 como *Escola Rural Sonhém de Cima*



Fonte: AGÊNCIA BRASÍLIA, 2020.

Código do INEP:  
**53005805**

Endereço:  
**DF 205 Leste, VC 201, KM 4, Assentamento Contagem**

Região Administrativa:  
**Fercal**

Localização:  
**Rural**

Regional de Ensino:  
**Sobradinho**

Situação de Funcionamento:  
**Ativa**

Coordenadas:  
**-15.507507; -47.845397**

Fonte: BRASIL, Educacenso, 2020; DISTRITO FEDERAL, Censo Escolar DF, 2020.

## Histórico

Ato de Criação: <b>Decreto "N" nº 481 – GDF de 14/01/1966, DOU 19 de 27/01/1966, p. 1.038</b>				1º Diretor: <b>João da Palma Peixoto</b>	Início das Atividades: <b>1964</b>
	Denominação	Legislação	Transformação / outras alterações		
1	Escola Rural Sonhém de Cima	Resolução nº 95 – CD de 21/10/1976, DODF 30, Suplemento de 11/02/1977, anexo III, p. 01-81	Escola Classe Sonhém de Cima		
2	Escola Classe Sonhém de Cima	Instrução nº 71 de 29/01/1980, Atos Normativos da FEDF, v. III. p. 1.239	Vincula ao Complexo Escolar "A" de Sobradinho, hoje Regional de Ensino de Sobradinho		

Fonte: DISTRITO FEDERAL, v. I, 1985, p. 342; DODF; SINJ-DF.



# Escola Classe 03 do Núcleo Bandeirante

Criada pelo Decreto "N" nº 481 de 14/01/1966 como *Escola Classe Nº 3*

Código do INEP:  
**53007123**

Endereço:  
**3ª Avenida, Área Especial, 06 lotes H/N**

Região Administrativa:  
**Núcleo Bandeirante**

Localização:  
**Urbana**

Regional de Ensino:  
**Núcleo Bandeirante**

Situação de Funcionamento:  
**Ativa**

Coordenadas:  
**-15.8745385; -47.9736743**



Fonte: GOOGLE MAPS, 2019.

Fonte: BRASIL, Educacenso, 2020; DISTRITO FEDERAL, Censo Escolar DF, 2020.

## Histórico

	Denominação	Legislação	Transformação / outras alterações
	Ato de Criação <b>Decreto "N" nº 481-GDF, de 14/01/1966, DOU 19 de 27/01/1966, p. 1.038</b> (Considerado como ato de criação e de transformação)	1ª Diretora: <b>Stelita Pereira Soares</b>	Início das Atividades: <b>1964</b>
1	Escola da "Mãe Preta" (Incorporada pela FEDF em 1964, passa a funcionar no Colégio do Núcleo Bandeirante)	Decreto "N" nº 481 – GDF de 14/01/1966, DOU 19 de 27/01/1966, p. 1.038	Escola Classe Nº 3
2	Escola Classe Nº 3	Resolução nº 95 – CD de 21/10/1976, DODF 30, Suplemento de 11/02/1977, anexo III, p. 01-81	Escola Classe 03 do Núcleo Bandeirante
3	Escola Classe 03 do Núcleo Bandeirante	Instrução nº 58 de 29/01/1980, Atos Normativos da FEDF, v. III. p. 1.220	Vincula ao Complexo Escolar "A" do Núcleo Bandeirante, hoje Regional de Ensino do Núcleo Bandeirante

Fonte: DISTRITO FEDERAL, v.II, 1985, p. 271; DODF; SINJ-DF.

“Esta escola se originou da Escola da “Mãe Preta” que funcionava em prédio de madeira, situado na Travessa Berocan entre a 3ª Avenida e a Avenida Central.

Em 1964 ocorreu a incorporação desta escola pela FEDF, passando a funcionar no turno vespertino no prédio do Colégio do Núcleo Bandeirante” (DISTRITO FEDERAL, v.II, 1985, p. 271).



## Escola integrada a outra Unidade de Ensino

### **Ginásio Noturno do Plano Piloto (Integrado ao Centro de Ensino Fundamental CASEB)**

Criado pelo Decreto "N" nº 481, de 14/01/1966 como *Ginásio Noturno do Plano Piloto*

Região Administrativa:  
**Brasília**

Situação de Funcionamento:  
**Integrada a outra Unidade de Ensino**

#### **Histórico**

Ato de Criação:

**Resolução nº 05 – CD de 18/03/1964, Atos Normativos da FEDF, v. I de 1981, p. 249** (Determina a autonomia do Ginásio Noturno do Plano Piloto)

	<b>Denominação</b>	<b>Legislação</b>	<b>Transformação / outras alterações</b>
1	Até 1962 o Ginásio do Plano Piloto (atual <i>Centro de Ensino Fundamental CASEB</i> ) funcionava em 3 turnos	Resolução nº 48 – CD de 17/12/1962, cria o cargo do Secretário do Ginásio Noturno do Plano Piloto e na Resolução nº 05 – CD de 18/03/1964 oficializa a autonomia do Ginásio	Ginásio Noturno do Plano Piloto
2	Ginásio Noturno do Plano Piloto	Decreto "N" nº 481 – GDF de 14/01/1966, DOU 19 de 27/01/1966, p. 1.038	Ginásio Noturno do Plano Piloto - Plano Piloto (Relacionado)
3	Ginásio Noturno do Plano Piloto - Plano Piloto	Decreto "N" nº 700 – GDF de 26/01/1968, DF 20 de 30/01/1968, p. 05	<b>EXTINTO</b> e integrado ao Colégio do Plano Piloto, hoje Centro de Ensino Fundamental CASEB

**Fonte:** DISTRITO FEDERAL, v.II, 1985, p. 434; SINJ-DF.

“Com a edição da Resolução nº 48 - CD, de 17/12/62, criando outro cargo de Secretário para o estabelecimento, específico para o noturno, infere-se que a autonomia daquele turno tenha sido estabelecida.

Este raciocínio se embasa no que decidiu posteriormente a Res - nº 5, de 18/3/64. Ela oficializou a autonomia do curso noturno do Ginásio do Plano Piloto, originando-se, daí o GINÁSIO NOTURNO DO PLANO PILOTO.

A Resolução nº 14 - CD, de 31/3/64 tornou sem efeito a Resolução nº 5/64 - CD, unificando os Ginásios do Plano Piloto e Noturno do Plano Piloto.

Em 1968 foi extinto o Ginásio Noturno do Plano Piloto (Decreto “N” nº 700) ao tempo em que se determinava sua integração à unidade da qual se originara (Colégio do Plano Piloto, denominação alterada pelo referido decreto)” (DISTRITO FEDERAL, v.II, 1985, p. 434).

## Escolas Inativas

### **Ginásio Noturno da Área Almirante Visconde de Inhaúma** Conhecido como Ginásio Noturno da Área Alfa

Região Administrativa:  
**Gama**

Situação de Funcionamento:  
**Extinto**

#### Histórico

Ato de Criação:  
**Resolução nº 01 – CD de 20/01/1964, Atos Normativos da FEDF, v. I de 1981, p. 244**

	Denominação	Legislação	Transformação / outras alterações
1	Criado com a denominação de Ginásio Noturno da Área Almirante Visconde de Inhaúma, mas conhecido como Ginásio Noturno da Área Alfa	Resolução nº 01 - CD, Atos Normativos da FEDF, v. I de 1981, p. 257	<b>EXTINTO</b> Não há informação sobre o acervo

Fonte: DISTRITO FEDERAL, v.II, 1985, p. 439; SINJ-DF.

### **Escola Classe 20 de Taguatinga**

Criada pelo Decreto "N" nº 481 de 14/01/1966 como *Escola Classe Nº 20*

Região Administrativa:  
**Taguatinga**

Situação de Funcionamento:  
**Desativada**

#### Histórico

Ato de Criação: <b>Decreto "N" nº 481-GDF, de 14/01/1966, DOU 19 de 27/01/1966, p. 1.038</b>			1ª Diretora: <b>Yolanda Lembi Alves</b>	Início das Atividades: <b>Agosto de 1964</b>
	Denominação	Legislação	Transformação / outras alterações	
1	Escola Classe Nº 20	Resolução nº 95 – CD de 21/10/1976, DODF 30, Suplemento de 11/02/1977, anexo III, p. 01-81	Escola Classe 20 de Taguatinga	
2	Escola Classe 20 de Taguatinga	Instrução nº 66 de 29/01/1980, Atos Normativos da FEDF, v. III. p. 1.230	Vincula ao Complexo Escolar "C" de Taguatinga, hoje Regional de Ensino de Taguatinga	
3	Escola Classe 20 de Taguatinga	Livro Escolas da FEDF - v. II, p. 389 (Não há ato específico)	<b>DESATIVADA</b> Acervo encontra-se na Escola Classe 39 de Taguatinga	

Fonte: DISTRITO FEDERAL, v.II, 1985, p. 389; SINJ-DF.

# Escola Classe 05 do Gama

Criada pelo Decreto "N" nº 481 de 14/01/1966 como *Escola Classe Nº 5*

Região Administrativa:  
**Gama**

Situação de Funcionamento:  
**Extinta**

## Histórico

Ato de Criação: <b>Decreto "N" nº 481 - GDF, de 14/01/1966, DOU 19 de 27/01/1966, p. 1.038</b>		1ª Diretora: <b>Etelvina Coelho de Andrade</b>	Início das Atividades: <b>1964</b>
			Inauguração: <b>Setembro 1964</b>
	Denominação	Legislação	Transformação / outras alterações
1	Escola Classe Nº 5	Resolução nº 95 – CD de 21/10/1976, DODF 30, Suplemento de 11/02/1977, anexo III, p. 01-81	Escola Classe 05 do Gama
2	Escola Classe 05 do Gama	Instrução nº 70 de 29/01/1980, Atos Normativos da FEDF, v. III. p. 1.238	Vincula ao Complexo Escolar "B" do Gama, hoje Regional de Ensino do Gama
3	Escola Classe 05 do Gama	Resolução nº 4.958, de 23/12/94 - DODF 252, Suplemento de 31/12/1994, p. 36 e Portaria nº 15, DODF 15 de 22/01/1997, p. 492	<b>EXTINTA</b> Acervo no CAIC Carlos Castello Branco

Fonte: DISTRITO FEDERAL, v.II, 1985, p. 229; SINJ-DF.

## Referências bibliográficas

DISTRITO FEDERAL. Fundação Educacional do Distrito Federal. **Escolas da FEDF**. Brasília-DF, V.I, 1985.

DISTRITO FEDERAL. Fundação Educacional do Distrito Federal. **Escolas da FEDF**. Brasília-DF, V.II, 1985.

DISTRITO FEDERAL. Secretaria de Estado de Educação. **Proposta Pedagógica do Jardim de Infância VI COMAR**, Brasília, 2019, p. 15. Disponível em: <https://tinyurl.com/yyespcog>. Acesso em: 4 dez. 2020.

DISTRITO FEDERAL. Secretaria de Estado de Educação. **Proposta Pedagógica da Escola Classe 17 de Taguatinga**, Brasília, 2020, p. 06. Disponível em: <https://tinyurl.com/yybu3q6b>. Acesso em: 4 dez. 2020.

**MINISTÉRIO DA DEFESA – FORÇA AÉREA BRASILEIRA**. Disponível em: <https://www.fab.mil.br/noticias/mostra/16901/>. Acesso em: 4 dez. 2020.

## Referências de imagens

AGÊNCIA BRASÍLIA. **Escola Classe Sonhém de Cima**, captura de imagem pela Agência Brasília por Renato Araújo em março de 2020. Disponível em: <https://tinyurl.com/y65veemc>. Acesso em: 6 ago. 2020.

APKPURE. **Centro de Ensino Médio Integrado do Cruzeiro**, captura de imagem por Paulo Eduardo Sousa de Oliveira em 09/05/2017. Disponível em: <https://tinyurl.com/y59oegy3>. Acesso em: 4 ago. 2020.

GOOGLE MAPS. **Centro de Educação Infantil do Núcleo Bandeirante**, captura de imagem em outubro de 2018. Disponível em: <https://tinyurl.com/yy4vb6ed>. Acesso em: 4 ago. 2020.

GOOGLE MAPS. **Centro de Ensino Fundamental 14 de Taguatinga**, captura de imagem em fevereiro de 2020. Disponível em: <https://tinyurl.com/y6gevqj>. Acesso em: 12 ago. 2020.

GOOGLE MAPS. **Centro de Ensino Fundamental GAN**, captura de imagem em março de 2020. Disponível em: <https://tinyurl.com/y27y4e7d>. Acesso em: 4 ago. 2020.

GOOGLE MAPS. **Escola Classe 01 de Brazlândia**, captura de imagem em janeiro de 2019. Disponível em: <https://tinyurl.com/y339dkdj>. Acesso em: 4 ago. 2020.

GOOGLE MAPS. **Escola Classe 03 do Núcleo Bandeirante**, captura de imagem em abril de 2019. Disponível em: <https://tinyurl.com/y2coyhk4>. Acesso em: 4 ago. 2020.

GOOGLE MAPS. **Escola Classe 08 de Taguatinga**, captura de imagem em novembro de 2018. Disponível em: <https://tinyurl.com/y5tkqk75>. Acesso em: 4 ago. 2020.

GOOGLE MAPS. **Escola Classe 12 de Taguatinga**, captura de imagem em novembro de 2018. Disponível em: <https://tinyurl.com/y33hp69h>. Acesso em: 12 ago. 2020.

GOOGLE MAPS. **Escola Classe 16 de Taguatinga**, captura de imagem em outubro de 2016. Disponível em: <https://tinyurl.com/y6o5vp5g>. Acesso em: 12 ago. 2020.

GOOGLE MAPS. **Escola Classe 17 de Taguatinga**, captura de imagem em janeiro de 2019. Disponível em: <https://tinyurl.com/y2lx67gs>. Acesso em: 12 ago. 2020.

GOOGLE MAPS. **Escola Classe 18 de Taguatinga**, captura de imagem em novembro de 2018. Disponível em: <https://tinyurl.com/y4fju7do>. Acesso em: 12 ago. 2020.

GOOGLE MAPS. **Escola Classe 19 de Taguatinga**, captura de imagem em abril de 2019. Disponível em: <https://tinyurl.com/y3yme44w>. Acesso em: 12 ago. 2020.

GOOGLE MAPS. **Escola Classe Santa Helena**, captura de imagem em maio de 2019. Disponível em: <https://tinyurl.com/y3udv3hf>. Acesso em: 6 ago. 2020.


GOOGLE MAPS. **Jardim de Infância 04 do Gama**, captura de imagem em março de 2017. Disponível em: <https://tinyurl.com/y2zhe45k>. Acesso em: 4 ago. 2020.

GOOGLE MAPS. **Jardim de Infância 404 Norte**, captura de imagem em março de 2020. Disponível em: <https://tinyurl.com/y3ytcmbq>. Acesso em: 28 jul. 2020.

GOOGLE MAPS. **Jardim de Infância VI COMAR**, captura de imagem em janeiro de 2019. Disponível em: <https://tinyurl.com/y6dqbbsh>. Acesso em: 4 ago. 2020.

METRÓPOLES. **Centro de Ensino Médio Setor Oeste**, captura de imagem por Ana Karolline Rodrigues em 27/11/2019. Disponível em: <https://tinyurl.com/yygnduxl>. Acesso em: 4 ago. 2020.





**Escolas que iniciaram  
as atividades  
em 1965**

# Jardim de Infância 01 do Cruzeiro

Criado pelo Decreto "N" nº 481 de 14/01/1966 como *Jardim de Infância do SRES - Cruzeiro*

Código do INEP:  
**53008898**

Endereço:  
**SRES quadra 05, Área Especial**

Região Administrativa:  
**Cruzeiro**

Localização:  
**Urbana**

Regional de Ensino:  
**Plano Piloto**

Situação de Funcionamento:  
**Ativa**

Coordenadas:  
**-15.7845154; -47.9356742**



Fonte: DISTRITO FEDERAL, 2019.

Fonte: BRASIL, Educacenso, 2020; DISTRITO FEDERAL, Censo Escolar DF, 2020.

## Histórico.

Ato de Criação: <b>Decreto "N" nº 481-GDF, de 14/01/1966, DOU 19 de 27/01/1966, p. 1.038</b>				1ª Diretora: <b>Lídia Maria de Freitas</b>		Início das Atividades: <b>12 de fevereiro de 1965 (Inaugurado no mesmo dia)</b>	
	Denominação	Legislação	Transformação / outras alterações				
1	Jardim de Infância do SRES - Cruzeiro	Resolução nº 95 – CD de 21/10/1976, DODF 30, Suplemento de 11/02/1977, anexo III, p. 01-81	Jardim de Infância 01 do Cruzeiro				
2	Jardim de Infância 01 do Cruzeiro	Instrução nº 59 de 29/01/1980, Atos Normativos da FEDF, v. III. p. 1.222	Vincula ao Complexo Escolar "A" do Cruzeiro, hoje Regional de Ensino do Plano Piloto				

Fonte: DISTRITO FEDERAL, v.I, 1985, p. 187; DODF; SINJ-DF.

# Jardim de Infância 305 Sul

Criado pelo Decreto "N" nº 481 de 14/01/1966 como *Jardim de Infância da SQ 305 - Sul*



Fonte: GOOGLE MAPS, 2018.

Código do INEP:  
**53002318**

Endereço:  
**SQS 305, Área Especial**

Região Administrativa:  
**Brasília**

Localização:  
**Urbana**

Regional de Ensino:  
**Plano Piloto**

Situação de Funcionamento:  
**Ativa**

Coordenadas:  
**-15.8084678; -47.8986852**

Fonte: BRASIL, Educacenso, 2020; DISTRITO FEDERAL, Censo Escolar DF, 2020.

## Histórico

Ato de Criação:  
**Decreto "N" nº 481-GDF, de 14/01/1966, DOU 19 de 27/01/1966, p. 1.038**

1ª Diretora:  
**Dulce Helena Cramer de Garcia**

Início das Atividades:  
**Fevereiro de 1965**

	<b>Denominação</b>	<b>Legislação</b>	<b>Transformação / outras alterações</b>
1	Jardim de Infância da SQ 305 - Sul	Resolução nº 95 – CD de 21/10/1976, DODF 30, Suplemento de 11/02/1977, anexo III, p. 01-81	Jardim de Infância da 305 Sul
2	Jardim de Infância da 305 Sul	Instrução nº 67 de 29/01/1980, Atos Normativos da FEDF, v. III. p. 1.232	Vincula ao Complexo Escolar "A" de Brasília, hoje Regional de Ensino do Plano Piloto
3	Jardim de Infância da 305 Sul	Portaria nº 74 de 10/09/1992, DODF 186, de 11/09/1992, p. 02-05 (Escolas listadas para repasse de recursos financeiros)	Jardim de Infância 305 Sul

Fonte: DISTRITO FEDERAL, v.I, 1985, p. 25; DODF; SINJ-DF.

# Centro de Ensino Fundamental Cerâmica São Paulo

Criado pelo Decreto "N" nº 481 de 14/01/1966 como *Escola Rural Cerâmica São Paulo*

Código do INEP:  
**53009738**

Endereço:  
**Rua 01, lote 101, Setor Tradicional**

Região Administrativa:  
**São Sebastião**

Localização:  
**Urbana**

Regional de Ensino:  
**São Sebastião**

Situação de Funcionamento:  
**Ativa**

Coordenadas:  
**-15.8878022; -47.7790553**



Fonte: GOOGLE MAPS, 2019.

Fonte: BRASIL, Educacenso, 2020; DISTRITO FEDERAL, Censo Escolar DF, 2020.

## Histórico

	Denominação	Legislação	Transformação / outras alterações
	<b>Ato de Criação:</b> <b>Decreto "N" nº 481-GDF, de 14/01/1966, DOU 19 de 27/01/1966, p. 1.038</b>	<b>1ª Diretora:</b> <b>Veneranda Borges Vieira</b>	<b>Início das Atividades:</b> <b>Março de 1965</b>
1	Escola Rural Cerâmica São Paulo	Resolução nº 95 – CD de 21/10/1976, DODF 30, Suplemento de 11/02/1977, anexo III, p. 01-81	Escola Classe Cerâmica São Paulo
2	Escola Classe Cerâmica São Paulo	Instrução nº 58 de 29/01/1980, Atos Normativos da FEDF, v. III. p. 1.220	Vincula ao Complexo Escolar "A" do Núcleo Bandeirante, hoje Regional de Ensino do Núcleo Bandeirante
3	Escola Classe Cerâmica São Paulo	Resolução nº 1.360 – CD de 28/02/1985, DODF 55, de 21/03/1985, p. 22	Centro de Ensino de 1º Grau Cerâmica São Paulo
4	Centro de Ensino de 1º Grau Cerâmica São Paulo	Instrução nº 700 de 11/02/1999, DODF 32 de 17/02/1999, p. 07	Alteração de vinculação da Regional de Ensino do Núcleo Bandeirante para Regional de Ensino do Paranoá
5	Centro de Ensino de 1º Grau Cerâmica São Paulo	Portaria nº 129 de 18/07/2000, DODF 137, de 19/07/2000, p. 13-22	Centro de Ensino Fundamental Cerâmica São Paulo
6	Centro de Ensino Fundamental Cerâmica São Paulo	Decreto nº 28.007 de 30/05/2007, DODF 107 de 05/06/2007, p. 01-07	Alteração de vinculação da Regional de Ensino do Paranoá para Regional de Ensino de São Sebastião

Fonte: DISTRITO FEDERAL, v. II, 1985, p. 299; DODF; SINJ-DF.

# Escola Classe 06 do Gama

Criada pelo Decreto "N" nº 481 de 14/01/1966 como *Escola Classe N° 6*



Fonte: GOOGLE MAPS, 2012.

Código do INEP:  
**53002857**

Endereço:  
**EQ 09/19, Área Especial**

Região Administrativa:  
**Gama**

Localização:  
**Urbana**

Regional de Ensino:  
**Gama**

Situação de Funcionamento:  
**Ativa**

Coordenadas:  
**-16.011794; -48.073273**

Fonte: BRASIL, Educacenso, 2020; DISTRITO FEDERAL, Censo Escolar DF, 2020.

## Histórico

Ato de Criação: <b>Decreto "N" nº 481 – GDF de 14/01/1966, DOU 19 de 27/01/1966, p. 1.038</b>				1º Diretor: <b>Jores Carlos Alves Santos</b>	Início das Atividades: <b>1º de abril de 1965</b>
	Denominação	Legislação	Transformação / outras alterações		
1	Escola Classe N° 6	Resolução nº 95 – CD de 21/10/1976, DODF 30, Suplemento de 11/02/1977, anexo III, p. 01-81	Escola Classe 06 do Gama		
2	Escola Classe 06 do Gama	Instrução nº 70 de 29/01/1980, Atos Normativos da FEDF, v. III. p. 1.238	Vincula ao Complexo Escolar "B" do Gama, hoje Regional de Ensino do Gama		

Fonte: DISTRITO FEDERAL, v. II, 1985, p.231; DODF; SINJ-DF.



# Escola Classe 07 do Gama

Criada pelo Decreto "N" nº 481 de 14/01/1966 como *Escola Classe N° 7*

Código do INEP:  
**53002865**

Endereço:  
**Quadra 12, Área Especial**

Região Administrativa:  
**Gama**

Localização:  
**Urbana**

Regional de Ensino:  
**Gama**

Situação de Funcionamento:  
**Ativa**

Coordenadas:  
**-16.023713; -48.084449**



Fonte: GOOGLE MAPS, 2019.

Fonte: BRASIL, Educacenso, 2020; DISTRITO FEDERAL, Censo Escolar DF, 2020.

## Histórico

Ato de Criação:  
**Decreto "N" nº 481 – GDF de 14/01/1966, DOU 19 de 27/01/1966, p. 1.038**

1º Diretor:  
**Valter Natalino Machado**

Início das Atividades:  
**20 de abril de 1965  
(Inaugurada no mesmo dia)**

	Denominação	Legislação	Transformação / outras alterações
1	Escola Classe N° 7	Resolução nº 95 – CD de 21/10/1976, DODF 30, Suplemento de 11/02/1977, anexo III, p. 01-81	Escola Classe 07 do Gama
2	Escola Classe 07 do Gama	Instrução nº 70 de 29/01/1980, Atos Normativos da FEDF, v. III. p. 1.238	Vincula ao Complexo Escolar "B" do Gama, hoje Regional de Ensino do Gama

Fonte: DISTRITO FEDERAL, v. II, 1985, p. 233; DODF; SINJ-DF.

# Escola Classe 09 do Gama

Criada pelo Decreto "N" nº 481 de 14/01/1966 como *Escola Classe N° 9*



Fonte: GOOGLE MAPS, 2019.

Código do INEP:  
**53002873**

Endereço:  
**Quadra 03, Área Especial**

Região Administrativa:  
**Gama**

Localização:  
**Urbana**

Regional de Ensino:  
**Gama**

Situação de Funcionamento:  
**Ativa**

Coordenadas:  
**-16.030713; -48.065731**

Fonte: BRASIL, Educacenso, 2020; DISTRITO FEDERAL, Censo Escolar DF, 2020.

## Histórico

Ato de Criação: <b>Decreto "N" nº 481 – GDF de 14/01/1966, DOU 19 de 27/01/1966, p. 1.038</b>				1ª Diretora: <b>Marilda Lopes Martins</b>		Início das Atividades: <b>1º de junho de 1965</b>	
	Denominação	Legislação	Transformação / outras alterações				
1	Escola Classe N° 9	Resolução nº 95 – CD de 21/10/1976, DODF 30, Suplemento de 11/02/1977, anexo III, p. 01-81	Escola Classe 09 do Gama				
2	Escola Classe 09 do Gama	Instrução nº 70 de 29/01/1980, Atos Normativos da FEDF, v. III. p. 1.238	Vincula ao Complexo Escolar "B" do Gama, hoje Regional de Ensino do Gama				

Fonte: DISTRITO FEDERAL, v. II, 1985, p. 235; DODF; SINJ-DF.

# Escola Classe 10 do Gama

Criada pelo Decreto "N" nº 481 de 14/01/1966 como *Escola Classe N° 10*

Código do INEP:  
**53002881**

Endereço:  
**EQ 10/21, Área Especial**

Região Administrativa:  
**Gama**

Localização:  
**Urbana**

Regional de Ensino:  
**Gama**

Situação de Funcionamento:  
**Ativa**

Coordenadas:  
**-16.008049; -48.078827**



Fonte: GOOGLE MAPS, 2020.

Fonte: BRASIL, Educacenso, 2020; DISTRITO FEDERAL, Censo Escolar DF, 2020.

## Histórico

Ato de Criação: <b>Decreto "N" nº 481 – GDF de 14/01/1966, DOU 19 de 27/01/1966, p. 1.038</b>				1º Diretor: <b>Ires Terceiro Guberobich</b>	Início das Atividades: <b>18 de agosto de 1965</b>
	Denominação	Legislação	Transformação / outras alterações		
1	Escola Classe N° 10	Resolução nº 95 – CD de 21/10/1976, DODF 30, Suplemento de 11/02/1977, anexo III, p. 01-81	Escola Classe 10 do Gama		
2	Escola Classe 10 do Gama	Instrução nº 70 de 29/01/1980, Atos Normativos da FEDF, v. III. p. 1.238	Vincula ao Complexo Escolar "B" do Gama, hoje Regional de Ensino do Gama		

Fonte: DISTRITO FEDERAL, v. II, 1985, p. 237; DODF; SINJ-DF.

# Jardim de Infância 308 Sul

Criado pelo Decreto "N" nº 481 de 14/01/1966 como *Jardim de Infância da SQ 308 - Sul*



Fonte: GOOGLE MAPS, 2020.

Código do INEP:  
**53002326**

Endereço:  
**SQS 308, Área Especial**

Região Administrativa:  
**Brasília**

Localização:  
**Urbana**

Regional de Ensino:  
**Plano Piloto**

Situação de Funcionamento:  
**Ativa**

Coordenadas:  
**-15.8142305; -47.9063792**

Fonte: BRASIL, Educacenso, 2020; DISTRITO FEDERAL, Censo Escolar DF, 2020.

## Histórico

Ato de Criação:  
**Decreto "N" nº 481-GDF, de 14/01/1966, DOU 19 de 27/01/1966, p. 1.038**

1ª Diretora:  
**Vera Lúcia de Melo Pires**

Início das Atividades:  
**Agosto de 1965**

	Denominação	Legislação	Transformação / outras alterações
1	Jardim de Infância da SQ 308 - Sul	Resolução nº 95 – CD de 21/10/1976, DODF 30, Suplemento de 11/02/1977, anexo III, p. 01-81	Jardim de Infância da 308 Sul
2	Jardim de Infância da 308 Sul	Instrução nº 67 de 29/01/1980, Atos Normativos da FEDF, v. III. p. 1.232	Vincula ao Complexo Escolar "A" de Brasília, hoje Regional de Ensino do Plano Piloto
3	Jardim de Infância da 308 Sul	Portaria nº 74 de 10/09/1992, DODF 186, de 11/09/1992, p. 02-05 (Escolas listadas para repasse de recursos financeiros)	Jardim de Infância 308 Sul

Fonte: DISTRITO FEDERAL, v. I, 1985, p. 27; DODF; SINJ-DF.



# Centro de Ensino Fundamental 11 do Gama

Criado pelo Decreto "N" nº 481 de 14/01/1966 como *Escola Classe N° 11*

Código do INEP:  
**53002547**

Endereço:  
**Quadra 01, Área Especial, Setor Sul**


Região Administrativa:  
**Gama**

Localização:  
**Urbana**

Regional de Ensino:  
**Gama**

Situação de Funcionamento:  
**Ativa**

Coordenadas:  
**-16.028181; -48.069675**



Fonte: GOOGLE MAPS, 2018.

Fonte: BRASIL, Educacenso, 2020; DISTRITO FEDERAL, Censo Escolar DF, 2020.

## Histórico

Ato de Criação: <b>Decreto "N" nº 481 – GDF de 14/01/1966, DOU 19 de 27/01/1966, p. 1.038</b>				1ª Diretora: <b>Deusedita Dias Souto</b>		Início das Atividades: <b>27 de setembro de 1965</b>	
	Denominação	Legislação	Transformação / outras alterações				
1	Escola Classe N° 11	Resolução nº 95 – CD de 21/10/1976, DODF 30, Suplemento de 11/02/1977, anexo III, p. 01-81	Escola Classe 11 do Gama				
2	Escola Classe 11 do Gama	Instrução nº 70 de 29/01/1980, Atos Normativos da FEDF, v. III. p. 1.238	Vincula ao Complexo Escolar "B" do Gama, hoje Regional de Ensino do Gama				
3	Escola Classe 11 do Gama	Resolução nº 1.151 - CD de 01/03/1984, DODF 63 de 30/03/1984, p. 05-06	Centro de Ensino de 1º Grau 11 do Gama				
4	Centro de Ensino de 1º Grau 11 do Gama	Portaria nº 129 de 18/07/2000, DODF 137, de 19/07/2000, p. 13-22	Centro de Ensino Fundamental 11 do Gama				

Fonte: DISTRITO FEDERAL, v. II, 1985, p. 257; DODF; SINJ-DF.



# Centro Educacional Engenho das Lajes

Criado pelo Decreto "N" nº 481 de 14/01/1966 como *Escola Rural das Lajes*



Fonte: FACEBOOK, [s.d].

Código do INEP:  
**53003047**

Endereço:  
**BR 060, KM 30, Rod. BSB/GO**

Região Administrativa:  
**Gama**

Localização:  
**Rural**

Regional de Ensino:  
**Gama**

Situação de Funcionamento:  
**Ativa**

Coordenadas:  
**-16.041789; -48.257523**

Fonte: BRASIL, Educacenso, 2020; DISTRITO FEDERAL, Censo Escolar DF, 2020.

## Histórico

Ato de Criação: <b>Decreto "N" nº 481 – GDF de 14/01/1966, DOU 19 de 27/01/1966, p. 1.038</b>				1ª Diretora: <b>Maria da Glória</b>	Início das Atividades: <b>1965</b>
	Denominação	Legislação	Transformação / outras alterações		
1	Escola Rural das <u>Lajes</u> (conforme decreto de criação)	Decreto nº 1.150 de 08/10/1969, DF nº 154 de 10/10/1969, p. 03	Escola Rural Engenho das Lajes		
2	Escola Rural Engenho das Lajes	Resolução nº 95 – CD de 21/10/1976, DODF 30, Suplemento de 11/02/1977, anexo III, p. 01-81	Escola Classe Engenho das Lajes		
3	Escola Classe Engenho das Lajes	Instrução nº 69 de 29/01/1980, Atos Normativos da FEDF, v. III. p. 1.236	Vincula ao Complexo Escolar "A" do Gama, hoje Regional de Ensino do Gama		
4	Escola Classe Engenho das Lajes	Portaria nº 497 de 09/12/2009, DODF 238 de 12/12/2009, p. 06	Centro de Ensino Fundamental Engenho das Lajes		
5	Centro de Ensino Fundamental Engenho das Lajes	Portaria nº 59 de 11/05/2015, DODF 90 de 12/05/2015, p. 03	Centro Educacional Engenho das Lajes		

Fonte: DISTRITO FEDERAL, v. II, 1985, p. 205; DODF; SINJ-DF.

# Escola Classe 05 de Sobradinho

Criada pelo Decreto "N" nº 481 de 14/01/1966 como *Escola Classe N ° 05*

Código do INEP:  
**53005635**

Endereço:  
**Quadra 09, Área Especial 05**

Região Administrativa:  
**Sobradinho**

Localização:  
**Urbana**

Regional de Ensino:  
**Sobradinho**

Situação de Funcionamento:  
**Ativa**

Coordenadas:  
**-15.640168; -47.802033**



Fonte: GOOGLE MAPS, 2019.

Fonte: BRASIL, Educacenso, 2020; DISTRITO FEDERAL, Censo Escolar DF, 2020.

## Histórico

Ato de Criação: <b>Decreto "N" nº 481-GDF, de 14/01/1966, DOU 19 de 27/01/1966, p. 1.038</b>			1ª Diretora: <b>Alice Costa Pinto</b>	Início das Atividades: <b>1965</b>
	Denominação	Legislação	Transformação / outras alterações	
1	Escola Classe N° 5	Resolução nº 95 – CD de 21/10/1976, DODF 30, Suplemento de 11/02/1977, anexo III, p. 01-81	Escola Classe 05 de Sobradinho	
2	Escola Classe 05 de Sobradinho	Instrução nº 71 de 29/01/1980, Atos Normativos da FEDF, v. III. p. 1.239	Vincula ao Complexo Escolar "A" de Sobradinho, hoje Regional de Ensino de Sobradinho	

Fonte: DISTRITO FEDERAL, v. I, 1985, p. 317; DODF; SINJ-DF.

# Escola Classe Brochado da Rocha

Criada pelo Decreto "N" nº 481 de 14/01/1966 como *Escola Rural do Acampamento Brochado da Rocha*



Fonte: GOOGLE MAPS, 2018.

Código do INEP:  
**53006356**

Endereço:  
**CP Comum. BR-020, KM 17, Entrada Próxima EMBRAPA**

Região Administrativa:  
**Planaltina**

Localização:  
**Urbana**

Regional de Ensino:  
**Sobradinho**

Situação de Funcionamento:  
**Ativa**

Coordenadas:  
**-15.621306; -47.712597**

Fonte: BRASIL, Educacenso, 2020; DISTRITO FEDERAL, Censo Escolar DF, 2020.

## Histórico

Ato de Criação:

**Decreto "N" nº 481-GDF, de 14/01/1966, DOU 19 de 27/01/1966, p. 1.038**

1º Diretor:  
**Afrânio Vieira de Brito**

Início das Atividades:  
**1965**

	Denominação	Legislação	
1	Escola Rural do Acampamento Brochado da Rocha	Resolução nº 95 – CD de 21/10/1976, DODF 30, Suplemento de 11/02/1977, anexo III, p. 01-81	Escola Classe Brochado da Rocha
2	Escola Classe Brochado da Rocha	Instrução nº 71 de 29/01/1980, Atos Normativos da FEDF, v. III. p. 1.239	Vincula ao Complexo Escolar "A" de Sobradinho, hoje Regional de Ensino de Sobradinho

Fonte: DISTRITO FEDERAL, v.I, 1985, p. 332; DODF; SINJ-DF.

# Centro de Ensino Fundamental Rio Preto

Criado pelo Decreto "N" nº 481 de 14/01/1966 como *Escola Rural Rio Preto*

Código do INEP:  
**53006020**

Endereço:  
**DF 320, KM 10, Sede do Núcleo Rural Rio Preto**

Região Administrativa:  
**Planaltina**

Localização:  
**Rural**

Regional de Ensino:  
**Planaltina**

Situação de Funcionamento:  
**Ativa**

Coordenadas:  
**-15.763358; -47.492848**



Fonte: DISTRITO FEDERAL, 2018.

Fonte: BRASIL, Educacenso, 2020; DISTRITO FEDERAL, Censo Escolar DF, 2020.

## Histórico

Ato de Criação: <b>Decreto "N" nº 481-GDF, de 14/01/1966, DOU 19 de 27/01/1966, p. 1.038</b>			1ª Diretora: <b>Nair Leite Ribeiro</b>	Início das Atividades: <b>1965</b>
	Denominação	Legislação	Transformação / outras alterações	
1	Escola Rural Rio Preto	Resolução nº 95 – CD de 21/10/1976, DODF 30, Suplemento de 11/02/1977, anexo III, p. 01-81	Escola Classe Rio Preto	
2	Escola Classe Rio Preto	Instrução nº 57 de 29/01/1980, Atos Normativos da FEDF, v. III. p. 1.218	Vincula ao Complexo Escolar "A" de Planaltina, hoje Regional de Ensino de Planaltina	
3	Escola Classe Rio Preto	Resolução nº 1.360 – CD de 28/02/1985, DODF 55, de 21/03/1985, p. 22	Centro de Ensino de 1º Grau Rio Preto	
4	Centro de Ensino de 1º Grau Rio Preto	Portaria nº 129 de 18/07/2000, DODF 137 de 19/07/2000, p. 13-22	Centro de Ensino Fundamental Rio Preto	

Fonte: DISTRITO FEDERAL, v.I, 1985, p. 301; DODF; SINJ-DF.

Iniciou suas atividades escolares em 1965, numa casa particular cedida pela comunidade. O prédio escolar foi construído e inaugurado em 1966 (DISTRITO FEDERAL, v.I, 1985, p. 301).

# Escola Classe 05 do Núcleo Bandeirante

Criada pelo Decreto "N" nº 481 de 14/01/1966 como *Escola Classe Nº 5*



Fonte: GOOGLE MAPS, 2019.

Código do INEP:  
**53007140**

Endereço:  
**2ª Avenida, EQ bloco 1400/1500**

Região Administrativa:  
**Núcleo Bandeirante**

Localização:  
**Urbana**

Regional de Ensino:  
**Núcleo Bandeirante**

Situação de Funcionamento:  
**Ativa**

Coordenadas:  
**-15.8728501; -47.9762044**

Fonte: BRASIL, Educacenso, 2020; DISTRITO FEDERAL, Censo Escolar DF, 2020.

## Histórico

Ato de Criação: <b>Decreto "N" nº 481-GDF, de 14/01/1966, DOU 19 de 27/01/1966, p. 1.038</b>				1ª Diretora: <b>Raimunda dos Santos Lopes</b>	Início das Atividades: <b>1965</b>
	Denominação	Legislação	Transformação / outras alterações		
1	Escola Classe Nº 5	Resolução nº 95 – CD de 21/10/1976, DODF 30, Suplemento de 11/02/1977, anexo III, p. 01-81	Escola Classe 05 do Núcleo Bandeirante		
2	Escola Classe 05 do Núcleo Bandeirante	Instrução nº 58 de 29/01/1980, Atos Normativos da FEDF, v. III. p. 1.220	Vincula ao Complexo Escolar "A" do Núcleo Bandeirante, hoje Regional de Ensino do Núcleo Bandeirante		

Fonte: DISTRITO FEDERAL, v.II, 1985, p. 275; DODF; SINJ-DF.



# Escola Classe 02 da Candangolândia

Criada pelo Decreto "N" nº 896 de 10/12/1968 como *Escola Classe da Zoobotânica*

Código do INEP:  
**53009339**

Endereço:  
**EQR 02/04, Área Especial**

Região Administrativa:  
**Candangolândia**

Localização:  
**Urbana**

Regional de Ensino:  
**Núcleo Bandeirante**

Situação de Funcionamento:  
**Ativa**

Coordenadas:  
**-15.852178; -47.951707**



Fonte: GOOGLE MAPS, 2019.

Fonte: BRASIL, Educacenso, 2020; DISTRITO FEDERAL, Censo Escolar DF, 2020.

## Histórico

	Denominação	Legislação	Transformação / outras alterações
	Ato de Criação: <b>Decreto nº 896 – GDF de 10/12/1968, DF 198 de 17/12/1968, p. 07</b>	1ª Diretora: <b>Vanda Marques de Almeida</b>	Início das Atividades: <b>1965</b>
1	Escola Classe da Zoobotânica	Instrução nº 58 de 29/01/1980, Atos Normativos da FEDF, v. III. p. 1.220	Vincula ao Complexo Escolar "A" do Núcleo Bandeirante, hoje Regional de Ensino do Núcleo Bandeirante
2	Escola Classe da Zoobotânica	Portaria nº 129 de 18/07/2000, DODF 137, de 19/07/2000, p. 13-22	Escola Classe 02 da Candangolândia

Fonte: DISTRITO FEDERAL, v. II, 1985, p. 281; DODF; SINJ-DF.

“Esta escola foi construída com recursos da NOVACAP. Inaugurada em 1965 tendo como primeira responsável designada a professora Vanda Marques de Almeida. Criada com a denominação de Escola Classe da Zoobotânica, pelo Decreto N° 896 de 10/12/1968 GDF, inicialmente com 6 salas de aula, tinha como objetivo atender os alunos e funcionários da Fundação Zoobotânica, no horário noturno. Teve seu reconhecimento através da Portaria N° 17 SEC, de 7/7/1980, em vigor atualmente. Entre os anos de 1965 e 1984, a escola funcionou em um prédio construído de madeira, com dois pavilhões, em um terreno em declive, entre eucaliptos, próximo à Igreja São José Operário, hoje patrimônio histórico cultural da Candangolândia” (DISTRITO FEDERAL, 2018, p. 06 e 07).

## Escolas Inativas

### **Escola Classe Retiro do Meio**

Criada pelo Decreto "N" nº 481 de 14/01/1966 como *Escola Rural Retiro do Meio*

Código do INEP: <b>53006542</b>	Situação de Funcionamento: <b>Extinta</b>
Região Administrativa: <b>Planaltina</b>	Regional de Ensino: <b>Planaltina</b>
Endereço: <b>BR 020, Km 52, Fazenda Retiro do Meio</b>	Localização: <b>Rural</b>

#### **Histórico**

Ato de Criação: <b>Decreto "N" nº 481-GDF, de 14/01/1966, DOU 19 de 27/01/1966, p. 1.038</b>	1ª Diretora: <b>Camila Ganda Ribeiro</b>	Início das Atividades: <b>03 de março de 1965</b>
Denominação	Legislação	Transformação / outras alterações
1 Escola Rural Retiro do Meio	Resolução nº 95 – CD de 21/10/1976, DODF 30, Suplemento de 11/02/1977, anexo III, p. 01-81	Escola Classe Retiro do Meio
2 Escola Classe Retiro do Meio	Instrução nº 57 de 29/01/1980, Atos Normativos da FEDF, v. III. p. 1.218	Vincula ao Complexo Escolar "A" de Planaltina, hoje Regional de Ensino de Planaltina
3 Escola Classe Retiro do Meio	Ordem de Serviço nº 07 – SE de 26/01/2006, DODF 22 de 30/01/2006, p. 40	<b>EXTINTA</b> Acervo encontra-se no Centro de Ensino Fundamental Cerâmicas Reunidas Dom Bosco

Fonte: DISTRITO FEDERAL, v.I, 1985, p. 292; SINJ-DF.

### **Escola Classe da Lagoinha**

Criada pelo Decreto "N" nº 481 de 14/01/1966 como *Escola Rural da Lagoinha*

Código do INEP: <b>53006445</b>	Situação de Funcionamento: <b>Extinta</b>
Região Administrativa: <b>Planaltina</b>	Regional de Ensino: <b>Planaltina</b>
Endereço: <b>DF 100, DF 021, Chácara 62, Lagoinha</b>	Localização: <b>Rural</b>

#### **Histórico**

Ato de Criação: <b>Decreto "N" nº 481-GDF, de 14/01/1966, DOU 19 de 27/01/1966, p. 1.038</b>	1º Diretor: <b>Mario Lemos Aguiar Figueiredo</b>	Início das Atividades: <b>23 de março de 1965</b>
Denominação	Legislação	Transformação / outras alterações
1 Escola Rural da Lagoinha	Resolução nº 95 – CD de 21/10/1976, DODF 30, Suplemento de 11/02/1977, anexo III, p. 01-81	Escola Classe da Lagoinha
2 Escola Classe da Lagoinha	Instrução nº 57 de 29/01/1980, Atos Normativos da FEDF, v. III. p. 1.218	Vincula ao Complexo Escolar "A" de Planaltina, hoje Regional de Ensino de Planaltina
3 Escola Classe da Lagoinha	Ordem de Serviço nº 08 – SE de 26/01/2006, DODF 22 de 30/01/2006, p. 40	<b>EXTINTA</b> Acervo encontra-se no Centro de Ensino Fundamental Rio Preto

Fonte: DISTRITO FEDERAL, v.I, 1985, p. 280; SINJ-DF.

## Escola Classe 25 de Taguatinga

Criada pelo Decreto "N" nº 481 de 14/01/1966 como *Escola Classe N° 25*

Região Administrativa:  
**Taguatinga**

Situação de Funcionamento:  
**Desativada**

### Histórico

Ato de Criação: <b>Decreto "N" nº 481-GDF, de 14/01/1966, DOU 19 de 27/01/1966, p. 1.038</b>		1ª Diretora: <b>Luiza Vilela Rodrigues</b>	Início das Atividades: <b>03 de maio de 1965</b>
			Inauguração: <b>18 de maio de 1965</b>
	Denominação	Legislação	Transformação / outras alterações
1	Escola Classe N° 25	Resolução nº 95 – CD de 21/10/1976, DODF 30, Suplemento de 11/02/1977, anexo III, p. 01-81	Escola Classe 25 de Taguatinga
2	Escola Classe 25 de Taguatinga	Instrução nº 66 de 29/01/1980, Atos Normativos da FEDF, v. III. p. 1.230	Vincula ao Complexo Escolar "C" de Taguatinga, hoje Regional de Ensino de Taguatinga
3	Escola Classe 25 de Taguatinga	Livro Escolas da FEDF - Vol. II, p. 395 (Não há ato específico)	<b>DESATIVADA</b> Acervo recolhido, na época, pelo Departamento de Inspeção do Ensino-DIE/SEC

Fonte: DISTRITO FEDERAL, v.II, 1985, p. 395; SINJ-DF.

## Escola Classe Vargem da Bênção

Criada pelo Decreto "N" nº 481 de 14/01/1966 como *Escola Rural Vargem da Bênção*

Região Administrativa:  
**Gama**

Situação de Funcionamento:  
**Desativada**

### Histórico

Ato de Criação: <b>Decreto "N" nº 481 - GDF, de 14/01/1966, DOU 19 de 27/01/1966, p. 1.038</b>		1ª Diretora: <b>Isis de Maria Lopes Guimarães Ferreira</b>	Início das Atividades: <b>1965</b>
	Denominação	Legislação	Transformação / outras alterações
1	Escola Rural Vargem da Bênção	Resolução nº 95 – CD de 21/10/1976, DODF 30, Suplemento de 11/02/1977, anexo III, p. 01-81	Escola Classe Vargem da Bênção
2	Escola Classe Vargem da Bênção	Instrução nº 69 de 29/01/1980, Atos Normativos da FEDF, v. III. p. 1.236	Vincula ao Complexo Escolar "A" do Gama, hoje Regional de Ensino do Gama
3	Escola Classe Vargem da Bênção	Livro Escolas da FEDF - Vol. II, p. 210 (Não há ato específico)	<b>DESATIVADA</b> Acervo no Centro de Ensino de 1º Grau 01 Tamanduá (hoje Centro de Ensino Fundamental Tamanduá)

Fonte: DISTRITO FEDERAL, v.II, 1985, p. 210; SINJ-DF.

## Escola Classe 06 de Sobradinho

Criada pelo Decreto "N" nº 481 de 14/01/1966 como *Escola Classe N° 06*

Região Administrativa:  
**Sobradinho**

Situação de Funcionamento:  
**Extinta**

### Histórico

Ato de Criação: <b>Decreto "N" nº 481-GDF, de 14/01/1966, DOU 19 de 27/01/1966, p. 1.038</b>			1ª Diretora: <b>Ondina Tércia de Castro</b>	Início das Atividades: <b>03 de junho de 1965</b>
	Denominação	Legislação	Transformação / outras alterações	
1	Escola Classe N° 6	Resolução nº 95 – CD de 21/10/1976, DODF 30, Suplemento de 11/02/1977, anexo III, p. 01-81	Escola Classe 06 de Sobradinho	
2	Escola Classe 06 de Sobradinho	Instrução nº 71 de 29/01/1980, Atos Normativos da FEDF, v. III. p. 1.239	Vincula ao Complexo Escolar "A" de Sobradinho, hoje Regional de Ensino de Sobradinho	
3	Escola Classe 06 de Sobradinho	Não há informação do Ato de Extinção da Escola	<b>EXTINTA</b> Não há informação sobre o acervo	

Fonte: DISTRITO FEDERAL, v.I, 1985, p. 319; SINJ-DF.

## Ginásio Noturno de Taguatinga 1 - GNT-1

Listado no Decreto "N" nº 481 de 14/01/1966 como *Ginásio Noturno de Taguatinga*

Região Administrativa:  
**Taguatinga**

Situação de Funcionamento:  
**Extinta**

### Histórico

Ato de Criação:  
**Resolução nº 02 – CD de 10/02/1965, Atos Normativos da FEDF, vol. I de 1981, p. 257**

	Denominação	Legislação	Transformação / outras alterações	
1	Ginásio Noturno de Taguatinga	Decreto "N" nº 481 – GDF de 14/01/1966, DOU 19 de 27/01/1966, p. 1.038	Ginásio Noturno de Taguatinga - Taguatinga	
2	Ginásio Noturno de Taguatinga - Taguatinga	Decreto "N" nº 700 – GDF de 26/01/1968, DF 20 de 30/01/1968, p. 05	Ginásio Noturno de Taguatinga - Taguatinga (Relacionado)	
3	Ginásio Noturno de Taguatinga - Taguatinga	Decreto nº 1.306-GDF de 05/03/1970, DF 36 de 06/03/1970, p. 03	Ginásio Noturno de Taguatinga - 1	
4	Ginásio Noturno de Taguatinga - 1	Resolução nº 33 - CD de 10/12/1971, DF 200, Suplemento de 31/12/1971, p. 08-09	Ginásio Noturno de Taguatinga 1 - GNT-1	
5	Ginásio Noturno de Taguatinga 1 - GNT-1	Resolução nº 95 – CD de 21/10/1976, DODF 30, Suplemento de 11/02/1977, anexo III, p. 01-81	<b>EXTINTA</b> Acervo recolhido, na época, pelo Departamento de Inspeção do Ensino-DIE/SEC	

Fonte: DISTRITO FEDERAL, v.II, 1985, p. 450; SINJ-DF.

## Referências bibliográficas

DISTRITO FEDERAL. Fundação Educacional do Distrito Federal. **Escolas da FEDF**. Brasília-DF, V.I, 1985.

DISTRITO FEDERAL. Secretaria de Estado de Educação. **Projeto Político Pedagógico da Escola Classe 02 da Candangolândia**, Brasília 2018, p. 06. Disponível em: <https://tinyurl.com/y5e4kh3p>. Acesso em: 12 nov. 2020.

## Referências de imagens

DISTRITO FEDERAL. Secretaria de Estado de Educação. **Projeto Pedagógico do Centro de Ensino Fundamental Rio Preto**, Brasília, 2018. Disponível em: <http://www.educacao.df.gov.br/wp-content/uploads/2018/07/pppplanaltinacefrio-preto.pdf>. Acesso em: 4 ago. 2020.

DISTRITO FEDERAL. Secretaria de Estado de Educação. **Proposta Pedagógica Jardim de Infância 01 do Cruzeiro**, Brasília, 2019. Disponível em: <https://tinyurl.com/yxuw76xd>. Acesso em: 4 ago. 2020.

FACEBOOK. **Centro Educacional Engenho das Lajes**. [s.d]. Disponível em: <https://tinyurl.com/y3z9c2cc>. Acesso em: 2 fev. 2021.

GOOGLE MAPS. **Centro de Ensino Fundamental 11 do Gama**, captura de imagem em outubro de 2018. Disponível em: <https://tinyurl.com/y5tnqjwa>. Acesso em: 4 ago. 2020.

GOOGLE MAPS. **Centro de Ensino Fundamental Cerâmica São Paulo**, captura de imagem em janeiro de 2019. Disponível em: <https://tinyurl.com/y6e8gjn2>. Acesso em: 5 nov. 2020.

GOOGLE MAPS. **Escola Classe 02 da Candangolândia**, captura de imagem em outubro de 2019. Disponível em <https://tinyurl.com/yxpfsf18>. Acesso em: 4 ago. 2020.

GOOGLE MAPS. **Escola Classe 05 de Sobradinho**, captura de imagem em maio de 2019. Disponível em: <https://tinyurl.com/y6jhuhf8>. Acesso em: 6 ago. 2020.

GOOGLE MAPS. **Escola Classe 05 do Núcleo Bandeirante**, captura de imagem em abril de 2019. Disponível em: <https://tinyurl.com/y3l5cfxo>. Acesso em: 4 ago. 2020.

GOOGLE MAPS. **Escola Classe 06 do Gama**, captura de imagem em agosto de 2012. Disponível em: <https://tinyurl.com/y4ooujfs>. Acesso em: 4 ago. 2020.

GOOGLE MAPS. **Escola Classe 07 do Gama**, captura de imagem em maio de 2019. Disponível em: <https://tinyurl.com/y4y2vwwb>. Acesso em: 4 ago. 2020.

GOOGLE MAPS. **Escola Classe 09 do Gama**, captura de imagem em maio de 2019. Disponível em: <https://tinyurl.com/y5xt3dcz>. Acesso em: 4 ago. 2020.


GOOGLE MAPS. **Escola Classe 10 do Gama**, captura de imagem por Bárbara do Prado Rodrigues Nogueira em maio de 2020. Disponível em: <https://tinyurl.com/y5m5jfa4>. Acesso em: 4 ago. 2020.

GOOGLE MAPS. **Escola Classe Brochado da Rocha**, captura de imagem em dezembro de 2018. Disponível em: <https://tinyurl.com/y42dfhch>. Acesso em: 6 ago. 2020.

GOOGLE MAPS. **Jardim de Infância 305 Sul**, captura de imagem por Ricardo Wagner em janeiro de 2018. Disponível em: <https://tinyurl.com/y3zqmzsa>. Acesso em: 5 nov. 2020.

GOOGLE MAPS. **Jardim de Infância 308 Sul**, captura de imagem por Kleber Porciúncula em junho de 2020. Disponível em: <https://tinyurl.com/y6pa24y8>. Acesso em: 5 nov. 2020.





**Escolas que iniciaram  
as atividades  
em 1966**

# Escola Classe Ipê

Criada pelo Decreto "N" nº 481 de 14/01/1966 como *Escola Rural da Granja do Ipê*



Fonte: GOOGLE MAPS, 2014.

Código do INEP:  
**53007000**

Endereço:  
**SMPW quadra 08 Área Especial,  
Granja do Ipê**

Região Administrativa:  
**Park Way**

Localização:  
**Rural**

Regional de Ensino:  
**Núcleo Bandeirante**

Situação de Funcionamento:  
**Ativa**

Coordenadas:  
**-15.9207458; -47.9881339**

Fonte: BRASIL, Educacenso, 2020; DISTRITO FEDERAL, Censo Escolar DF, 2020.

## Histórico

Ato de Criação:

**Decreto "N" nº 481-GDF, de 14/01/1966,  
DOU 19 de 27/01/1966, p. 1.038**  
(Considerado como ato de criação e de  
transformação)

1ª Diretora:  
**Elizabeth Leer Arneitz**

Início das Atividades:  
**15 de fevereiro de 1966**

	Denominação	Legislação	Transformação / outras alterações
1	Escola Rural D. Nenem Hermes Lima	Decreto "N" nº 481 – GDF de 14/01/1966, DOU 19 de 27/01/1966, p. 1.038	Escola Rural da Granja do Ipê
2	Escola Rural da Granja do Ipê	Resolução nº 95 – CD de 21/10/1976, DODF 30, Suplemento de 11/02/1977, anexo III, p. 01-81	Escola Classe Ipê
3	Escola Classe Ipê	Instrução nº 58 de 29/01/1980, Atos Normativos da FEDF, v. III. p. 1.220	Vincula ao Complexo Escolar "A" do Núcleo Bandeirante, hoje Regional de Ensino do Núcleo Bandeirante

Fonte: DISTRITO FEDERAL, v. II, 1985, p. 285; DODF; SINJ-DF.

# Centro de Ensino Médio 01 de Sobradinho

Criado pelo Decreto "N" nº 481 de 14/01/1966 como *Ginásio Provisório de Sobradinho*

Código do INEP:  
**53005465**

Endereço:  
**Quadra 04, Área Especial 04**

Região Administrativa:  
**Sobradinho**

Localização:  
**Urbana**

Regional de Ensino:  
**Sobradinho**

Situação de Funcionamento:  
**Ativa**

Coordenadas:  
**-15.653723; -47.798767**



Fonte: GOOGLE MAPS, 2019.

Fonte: BRASIL, Educacenso, 2020; DISTRITO FEDERAL, Censo Escolar DF, 2020.

## Histórico

Ato de Criação:  
**Decreto "N" nº 481-GDF, de 14/01/1966, DOU 19 de 27/01/1966, p. 1.038**

1º Diretor:  
**Delfino Domingos Spézia**

Início das Atividades:  
**06 de março de 1966**

Inauguração:  
**15 de março de 1967**

	Denominação	Legislação	Transformação / outras alterações
1	Ginásio Provisório de Sobradinho - Sobradinho	Decreto nº 698 – GDF de 24/01/1968, DF 20 de 30/01/1968 (Legislação do DF - Vol. VI - 1968, p. 2.287)	Ginásio de Sobradinho - Sobradinho
2	Ginásio de Sobradinho - Sobradinho	Decreto "N" nº 700 – GDF de 26/01/1968, DF 20 de 30/01/1968, p. 05	Ginásio de Sobradinho - Sobradinho (Relacionado)
3	Ginásio de Sobradinho - Sobradinho	Decreto nº 1.306-GDF de 05/03/1970, DF 36 de 06/03/1970, p. 03	Ginásio de Sobradinho - Sobradinho (Relacionado)
4	Ginásio de Sobradinho - Sobradinho	Resolução nº 33 - CD de 10/12/1971, DF 200, Suplemento de 31/12/1971, p. 08-09	Ginásio de Sobradinho - GS
5	Ginásio de Sobradinho - GS	Resolução nº 95 – CD de 21/10/1976, DODF 30 - Suplemento de 11/02/1977, anexo III, p. 01-81	Centro Educacional 01 de Sobradinho
6	Centro Educacional 01 de Sobradinho	Instrução nº 71 de 29/01/1980, Atos Normativos da FEDF, v. III. p. 1.239	Vincula ao Complexo Escolar "A" de Sobradinho, hoje Regional de Ensino de Sobradinho
7	Centro Educacional 01 de Sobradinho	Portaria nº 129 de 18/07/2000, DODF 137 de 19/07/2000, p. 13-22	Centro de Ensino Médio 01 de Sobradinho

Fonte: DISTRITO FEDERAL, v. I, 1985, p. 357; DODF; SINJ-DF.

Escola construída em 1966 iniciou suas atividades como Ginásio Provisório de Sobradinho, onde funciona até os dias de hoje após ampliação. O decreto considerado como ato de criação e que também incluiu esta unidade de ensino na rede oficial foi o Decreto "N" nº 481 de 14/01/1966, com a denominação de Ginásio Provisório de Sobradinho. Em 2000, pela Portaria nº 129, houve a alteração de denominação para o nome atual: Centro de Ensino Médio 01 de Sobradinho (DISTRITO FEDERAL, v.I, 1985, p. 357).

# Escola Classe Rua do Mato

Criada pelo Decreto nº 896 de 10/12/1968 como *Escola Rural da Rua do Mato*



Fonte: GOOGLE MAPS, 2011.

Código do INEP:  
**53005775**

Endereço:  
**Setor Rua do Mato, Chácara 04**

Região Administrativa:  
**Fercal**

Localização:  
**Urbana**

Regional de Ensino:  
**Sobradinho**

Situação de Funcionamento:  
**Ativa**

Coordenadas:  
**-15.611167; -47.877228**

Fonte: BRASIL, Educacenso, 2020; DISTRITO FEDERAL, Censo Escolar DF, 2020.

## Histórico

Ato de Criação: <b>Decreto nº 896 – GDF de 10/12/1968, DF 198 de 17/12/1968, p. 07</b>				1ª Diretora: <b>Maria Madalena Mendes</b>		Início das Atividades: <b>15 de março de 1966 (inaugurada no mesmo dia)</b>	
	Denominação	Legislação	Transformação / outras alterações				
1	Escola Rural da Rua do Mato	Resolução nº 95 – CD de 21/10/1976, DODF 30, Suplemento de 11/02/1977, anexo III, p. 01-81	Escola Classe Rua do Mato				
2	Escola Classe Rua do Mato	Instrução nº 71 de 29/01/1980, Atos Normativos da FEDF, v. III. p. 1.239	Vincula ao Complexo Escolar "A" de Sobradinho, hoje Regional de Ensino de Sobradinho				

Fonte: DISTRITO FEDERAL, v. I, 1985, p. 339; DODF; SINJ-DF.

# Escola Classe Jibóia

Criada pelo Decreto "N" nº 481 de 14/01/1966 como *Escola Rural Jardim das Oliveiras*

Código do INEP:  
**53008154**

Endereço:  
**BR 070 - DF 180 - DF 190, KM 06, Fazenda Dois Irmãos**

Região Administrativa:  
**Ceilândia**

Localização:  
**Rural**

Regional de Ensino:  
**Ceilândia**

Situação de Funcionamento:  
**Ativa**

Coordenadas:  
**-15.867001; -48.260408**



Fonte: GLOBO.COM, 2018.

Fonte: BRASIL, Educacenso, 2020; DISTRITO FEDERAL, Censo Escolar DF, 2020.

## Histórico

Ato de Criação:  
**Decreto "N" nº 481-GDF, de 14/01/1966, DOU 19 de 27/01/1966, p. 1.038**

1ª Diretora:  
**Leonora Carlos da Conceição Monteiro**

Início das Atividades:  
**Março de 1966**

Construção:  
**1964**

	Denominação	Legislação	Transformação / outras alterações
1	Escola Rural Jardim das Oliveiras	Decreto nº 1.150 de 08/10/1969, DF nº 154 de 10/10/1969, p. 03	Escola Rural Jibóia
2	Escola Rural Jibóia	Resolução nº 95 – CD de 21/10/1976, DODF 30, Suplemento de 11/02/1977, anexo III, p. 01-81	Escola Classe Jibóia
3	Escola Classe Jibóia	Instrução nº 65 de 29/01/1980, Atos Normativos da FEDF, v. III. p. 1.230	Vincula ao Complexo Escolar "A" de Taguatinga, hoje Regional de Ensino de Taguatinga
4	Escola Classe Jibóia	Portaria nº 109 de 10/04/2013, DODF 74 de 11/04/2013, p. 08	Alteração de vinculação da Regional de Ensino de Taguatinga para Regional de Ensino de Ceilândia

Fonte: DISTRITO FEDERAL, v. II, 1985, p. 330; DODF; SINJ-DF.



# Escola Classe 12 do Gama

Criada pelo Decreto "N" nº 481 de 14/01/1966 como *Escola Classe N° 12*



Fonte: DISTRITO FEDERAL, 2018.

Código do INEP:  
**53002890**

Endereço:  
**Quadra 01, Área Especial**

Região Administrativa:  
**Gama**

Localização:  
**Urbana**

Regional de Ensino:  
**Gama**

Situação de Funcionamento:  
**Ativa**

Coordenadas:  
**-16.010337; -48.065372**

Fonte: BRASIL, Educacenso, 2020; DISTRITO FEDERAL, Censo Escolar DF, 2020.

## Histórico

Ato de Criação:

**Decreto "N" nº 481 – GDF de 14/01/1966, DOU 19 de 27/01/1966, p. 1.038**

1º Diretor:

**Não há informações sobre o primeiro responsável pela direção da escola**

Início das Atividades:  
**1966**

	Denominação	Legislação	Transformação / outras alterações
1	Escola Classe N° 12	Resolução nº 95 – CD de 21/10/1976, DODF 30, Suplemento de 11/02/1977, anexo III, p. 01-81	Escola Classe 12 do Gama
2	Escola Classe 12 do Gama	Instrução nº 69 de 29/01/1980, Atos Normativos da FEDF, v. III. p. 1.236	Vincula ao Complexo Escolar "A" do Gama, hoje Regional de Ensino do Gama

Fonte: DISTRITO FEDERAL, v. II, 1985, p. 185; DODF; SINJ-DF.

# Escola Classe Almécegas

Criada pelo Decreto "N" nº 481 de 14/01/1966 como *Escola Rural da Almécegas*

Código do INEP:  
**53005147**

Endereço:  
**CP Comum. BR-080, DF 206, KM 03, VC 505**

Região Administrativa:  
**Brazlândia**

Localização:  
**Rural**

Regional de Ensino:  
**Brazlândia**

Situação de Funcionamento:  
**Ativa**

Coordenadas:  
**-15.5388726; -48.1687633**



Fonte: GOOGLE MAPS, 2015.

Fonte: BRASIL, Educacenso, 2020; DISTRITO FEDERAL, Censo Escolar DF, 2020.

## Histórico

Ato de Criação:		
<b>Decreto "N" nº 481-GDF, de 14/01/1966, DOU 19 de 27/01/1966, p. 1.038</b>	1º Diretor: <b>Luiz A. C. Vieira</b>	Início das Atividades: <b>1966</b>
Denominação	Legislação	Transformação / outras alterações
1 Escola Rural da Almécegas	Resolução nº 95 – CD de 21/10/1976, DODF 30, Suplemento de 11/02/1977, anexo III, p. 01-81	Escola Classe Almécegas
2 Escola Classe Almécegas	Instrução nº 61 de 29/01/1980, Atos Normativos da FEDF, v. III. p. 1.224	Vincula ao Complexo Escolar "A" de Brazlândia, hoje Regional de Ensino de Brazlândia

Fonte: DISTRITO FEDERAL, v. II, 1985, p. 25; DODF; SINJ-DF.

## Escolas incorporadas a outras Unidades de Ensino

### Escola Classe 02 do Cruzeiro

(Hoje Centro de Ensino Fundamental 01 do Cruzeiro)

Criada pelo Decreto "N" nº 481, de 14/01/1966 como *Escola Classe Nº 2 do SRES Cruzeiro*

Região Administrativa:  
**Cruzeiro**

Situação de Funcionamento:  
**Incorporada a outra Unidade de Ensino**

#### Histórico

Ato de Criação:

**Decreto "N" nº 481 - GDF, de 14/01/1966, DOU 19 de 27/01/1966, p. 1.038**

	Denominação	Legislação	Transformação / outras alterações
1	Escola Classe Nº 2 do SRES Cruzeiro	Resolução nº 95 – CD de 21/10/1976, DODF 30, Suplemento de 11/02/1977, anexo III, p. 01-81	Escola Classe 02 do Cruzeiro
2	Escola Classe 02 do Cruzeiro	Resolução nº 174 - CD de 10/10/1979, DODF 198 de 17/10/1979, p. 12	Incorporada ao Centro de Ensino de 1º Grau 01 do Cruzeiro, hoje Centro de Ensino Fundamental 01 do Cruzeiro

Fonte: DISTRITO FEDERAL, v.I, 1985, p. 203-204; SINJ-DF.

O histórico do Centro de Ensino Fundamental 01 do Cruzeiro está descrito juntamente com as escolas que iniciaram suas atividades em 1961.

### Escola Classe 03 do Cruzeiro

(Hoje Centro de Ensino Fundamental 01 do Cruzeiro)

Criada pelo Decreto "N" nº 481, de 14/01/1966 como *Escola Classe Nº 3 do SRES*

Região Administrativa:  
**Cruzeiro**

Situação de Funcionamento:  
**Incorporada a outra Unidade de Ensino**

#### Histórico

Ato de Criação:

**Decreto "N" nº 481 - GDF, de 14/01/1966, DOU 19 de 27/01/1966, p. 1.038**

	Denominação	Legislação	Transformação / outras alterações
1	Escola Classe Nº 3 do SRES	Resolução nº 95 – CD de 21/10/1976, DODF 30, Suplemento de 11/02/1977, anexo III, p. 01-81	Escola Classe 03 do Cruzeiro
2	Escola Classe 03 do Cruzeiro	Resolução nº 174 - CD de 10/10/1979, DODF 198 de 17/10/1979, p. 12	Incorporada ao Centro de Ensino de 1º Grau 01 do Cruzeiro, hoje Centro de Ensino Fundamental 01 do Cruzeiro

Fonte: DISTRITO FEDERAL, v.I, 1985, p. 203-204; SINJ-DF.

O histórico do Centro de Ensino Fundamental 01 do Cruzeiro está descrito juntamente com as escolas que iniciaram suas atividades em 1961.

## Escola Classe Nº 5 (de Taguatinga)

(Hoje Centro de Educação Infantil 04 de Taguatinga)  
Criada pelo Decreto "N" nº 481, de 14/01/1966 como *Escola Classe Nº 5*

Região Administrativa:  
**Taguatinga**

Situação de Funcionamento:  
**Incorporada a outra Unidade de Ensino**

### Histórico

Ato de Criação:  
**Decreto "N" nº 481-GDF, de 14/01/1966, DOU 19 de 27/01/1966, p. 1.038**

	Denominação	Legislação	Transformação / outras alterações
1	Escola Classe Nº 5	Resolução nº 95 – CD de 21/10/1976, DODF 30, Suplemento de 11/02/1977, anexo III, p. 01-81	<b>EXTINTA</b> Acervo na Escola Classe 23 de Taguatinga
2	Escola Classe Nº 5	Portaria nº 25-SEC de 03/05/1977, DODF nº 91 de 16/05/1977, p. 05	Incorporada à Escola Classe 23 de Taguatinga, hoje Centro de Educação Infantil 04 de Taguatinga

**Fonte:** DISTRITO FEDERAL, v.II, 1985, p. 448; SINJ-DF.

A Escola Classe Nº 5 foi relacionada indevidamente no anexo III como extinção, quando o que ocorreu foi a incorporação desta escola à Escola Classe 23 de Taguatinga, hoje Centro de Educação Infantil 04 de Taguatinga, para expedição de documentação escolar (DISTRITO FEDERAL, v.II, 1985, p. 448).

O histórico do Centro de Educação Infantil 04 de Taguatinga está descrito juntamente com as escolas que iniciaram suas atividades em 1968.

## Escola Classe Nº 7 (de Taguatinga)

(Hoje Escola Classe 27 de Taguatinga)

Criada pelo Decreto "N" nº 481, de 14/01/1966 como *Escola Classe Nº 7*

Região Administrativa:  
**Taguatinga**

Situação de Funcionamento:  
**Incorporada a outra Unidade de Ensino**

### Histórico

Ato de Criação:  
**Decreto "N" nº 481-GDF, de 14/01/1966, DOU 19 de 27/01/1966, p. 1.038**

	Denominação	Legislação	Transformação / outras alterações
1	Escola Classe Nº 7	Resolução nº 95 – CD de 21/10/1976, DODF 30, Suplemento de 11/02/1977, anexo III, p. 01-81	Incorporada à Escola Classe 27 de Taguatinga

**Fonte:** DISTRITO FEDERAL, v.II, 1985, p. 448; SINJ-DF.

A Escola Classe Nº 7 foi relacionada indevidamente no anexo III como extinção, quando o que ocorreu foi a incorporação desta escola à Escola Classe 27 de Taguatinga. Seu acervo foi recolhido, na época, a Escola Classe 27, para expedição de documentação escolar (DISTRITO FEDERAL, v.II, 1985, p. 448).

O histórico da Escola Classe 27 de Taguatinga está descrito juntamente com as escolas que iniciaram suas atividades em 1968.

**Escola Classe Nº 4 (de Sobradinho)**  
**(Hoje Centro de Ensino Fundamental 04 de Sobradinho)**  
*Criada pelo Decreto "N" nº 481, de 14/01/1966 como Escola Classe Nº 4*

Região Administrativa:  
**Sobradinho**

Situação de Funcionamento:  
**Incorporada a outra Unidade de Ensino**

**Histórico**

Ato de Criação:  
**Decreto "N" nº 481-GDF, de 14/01/1966, DOU 19 de 27/01/1966, p. 1.038**

<b>Denominação</b>	<b>Legislação</b>	<b>Transformação / outras alterações</b>
Escola Classe Nº 4	Resolução nº 95 – CD de 21/10/1976, DODF 30 - Suplemento de 11/02/1977, anexo III, p. 01-81	Incorporada ao Centro de Ensino de 1º Grau 04 de Sobradinho

**Fonte:** DISTRITO FEDERAL, v.II, 1985, p. 446; SINJ-DF.

A Escola Classe Nº 4 foi relacionada indevidamente no anexo III como extinção, quando o que ocorreu foi a incorporação desta unidade ao Centro de Ensino de 1º Grau 04 de Sobradinho e seu acervo foi recolhido, na época, neste Centro de Ensino, hoje Centro de Ensino Fundamental 04 de Sobradinho (DISTRITO FEDERAL, v.II, 1985, p. 446).

.O histórico do Centro de Ensino Fundamental 04 de Sobradinho, que foi criado em 15/03/1973, será descrito no Histórico da Década de 1970.



## Escolas Inativas

### Escola Classe 26 de Taguatinga

Criada pelo Decreto "N" nº 481 de 14/01/1966 como *Escola Classe Nº 26*

Região Administrativa:  
**Taguatinga**

Situação de Funcionamento:  
**Desativada**

#### Histórico

Ato de Criação:  
**Decreto "N" nº 481-GDF, de 14/01/1966, DOU 19 de 27/01/1966, p. 1.038**

1º Diretor:  
**Ires Terceiro Guberobich**

Início das Atividades:  
**14 de fevereiro de 1966**  
(Inaugurada no mesmo dia)

	Denominação	Legislação	Transformação / outras alterações
1	Escola Classe Nº 26	Resolução nº 95 – CD de 21/10/1976, DODF 30, Suplemento de 11/02/1977, anexo III, p. 01-81	Escola Classe 26 de Taguatinga
2	Escola Classe 26 de Taguatinga	Instrução nº 65 de 29/01/1980, Atos Normativos da FEDF, v. III. p. 1.229	Vincula ao Complexo Escolar "A" de Taguatinga, hoje Regional de Ensino de Taguatinga
3	Escola Classe 26 de Taguatinga	Ofício 0166/79 - DEPLAN - Livro Escolas da FEDF - v. II, p. 311	<b>DESATIVADA</b> Acervo encontra-se no Complexo A de Taguatinga, hoje Regional de Ensino de Taguatinga

Fonte: DISTRITO FEDERAL, v.II, 1985, p. 311; SINJ-DF.

# Centro de Ensino Fundamental Granja das Oliveiras

Criado pelo Decreto "N" nº 481 de 14/01/1966 como *Escola Rural Granja das Oliveiras*

Código do INEP: <b>53009371</b>	Situação de Funcionamento: <b>Extinto</b>
Região Administrativa: <b>Recanto das Emas</b>	Regional de Ensino: <b>Recanto das Emas</b>
Endereço: <b>DF 250, Núcleo Rural de Tabatinga</b>	Localização: <b>Rural</b>

## Histórico

Ato de Criação: <b>Decreto "N" nº 481 - GDF, de 14/01/1966, DOU 19 de 27/01/1966, p. 1.038</b>		1ª Diretora: <b>Maria Cândida de Assis Cunha</b>	Início das Atividades: <b>15 de abril de 1966</b>
	Denominação	Legislação	Transformação / outras alterações
1	Escola Rural Granja das Oliveiras	Resolução nº 95 – CD de 21/10/1976, DODF 30, Suplemento de 11/02/1977, anexo III, p. 01-81	Escola Classe Granja das Oliveiras
2	Escola Classe Granja das Oliveiras	Instrução nº 58, de 29/01/1980, Atos Normativos da FEDF, v. III. p. 1.220	Vincula ao Complexo Escolar "A" do Núcleo Bandeirante, hoje Regional de Ensino do Núcleo Bandeirante
3	Escola Classe Granja das Oliveiras	Resolução nº 2.122 de 29/07/1987, DODF 163 de 28/08/1987, p. 12 <b>(Resolução revogada)</b>	Centro de Ensino Granja das Oliveiras
4	Escola Classe Granja das Oliveiras	Lei nº 102, DODF 103 DE 31/05/1990, p. 03 <b>(Revoga a Resolução nº 2.122, de 29/07/87, DODF 163 de 28/08/1987)</b>	Centro de Ensino de 1º Grau Granja das Oliveiras
5	Centro de Ensino de 1º Grau Granja das Oliveiras	Portaria nº 129 de 18/07/2000, DODF 137 de 19/07/2000, p. 13-22	Centro de Ensino Fundamental Granja das Oliveiras
6	Centro de Ensino Fundamental Granja das Oliveiras	Portaria nº 194 de 21/05/2001, DODF 101, de 25/05/2001, p. 44	Alteração de vinculação da Regional de Ensino do Núcleo Bandeirante para Regional de Ensino do Recanto das Emas
7	Centro de Ensino Fundamental Granja das Oliveiras	Ordem de Serviço nº 174 de 09/07/2010, DODF 132 de 12/07/2010, p. 12	<b>EXTINTO</b> Acervo encontra-se no Centro de Ensino Fundamental 602 do Recanto das Emas

Fonte: DISTRITO FEDERAL, v.II, 1985, p. 284; SINJ-DF.

A Escola foi construída, provisoriamente, em madeira, tendo sido inaugurada em 23 de março de 1966 e a edificação de alvenaria foi inaugurada em 22 de agosto do mesmo ano (DISTRITO FEDERAL, v.II, 1985, p. 284).

## Escola Classe Núcleo do Jardim

Criada pelo Decreto "N" nº 481 de 14/01/1966 como *Escola Rural Núcleo do Jardim*

Código do INEP: <b>53006470</b>	Situação de Funcionamento: <b>Extinta</b>
Região Administrativa: <b>Planaltina</b>	Regional de Ensino: <b>Planaltina</b>
Endereço: <b>DF 250, Núcleo Rural de Tabatinga</b>	Localização: <b>Rural</b>

### Histórico

Ato de Criação: <b>Decreto "N" nº 481-GDF, de 14/01/1966, DOU 19 de 27/01/1966, p. 1.038</b>		1º Diretor: <b>Antônio Eleutério da Silva</b>	Início das Atividades: <b>12 de maio de 1966</b>
	Denominação	Legislação	Transformação / outras alterações
1	Escola Rural Núcleo do Jardim	Resolução nº 95 – CD de 21/10/1976, DODF 30, Suplemento de 11/02/1977, anexo III, p. 01-81	Escola Classe Núcleo do Jardim
2	Escola Classe Núcleo do Jardim	Instrução nº 57 de 29/01/1980, Atos Normativos da FEDF, v. III. p. 1.218	Vincula ao Complexo Escolar "A" de Planaltina, hoje Regional de Ensino de Planaltina.
3	Escola Classe Núcleo do Jardim	Ordem de Serviço nº 09 – SE de 31/01/2006, DODF 24 de 01/02/2006, p. 11	<b>EXTINTA</b> Acervo encontra-se no Centro de Ensino Fundamental Várzeas (hoje Centro Educacional Várzeas)

Fonte: DISTRITO FEDERAL, v.II, 1985, p. 286; SINJ-DF.

## Escola Classe Curado

Criada pelo Decreto "N" nº 481 de 14/01/1966 como *Escola Rural Fazenda Curado*

Região Administrativa: <b>Paranoá</b>	Situação de Funcionamento: <b>Extinta</b>
--	--

### Histórico

Ato de Criação: <b>Decreto "N" nº 481 - GDF, de 14/01/1966, DOU 19 de 27/01/1966, p. 1.038</b>		1ª Diretora: <b>Jane Terezinha Rodrigues</b>	Início das Atividades: <b>4 de agosto de 1966</b> (Inaugurada no mesmo dia)
	Denominação	Legislação	Transformação / outras alterações
1	Escola Rural Fazenda Curado	Resolução nº 95 – CD de 21/10/1976, DODF 30, Suplemento de 11/02/1977, anexo III, p. 01-81	Escola Classe Curado
2	Escola Classe Curado	Instrução nº 58 de 29/01/1980, Atos Normativos da FEDF, v. III. p. 1.220	Vincula ao Complexo Escolar "A" do Núcleo Bandeirante, hoje Regional de Ensino do Núcleo Bandeirante
3	Escola Classe Curado	Portaria nº 129 de 18/07/2000, DODF 137 de 19/07/2000, p. 13-22	Escola Classe Curado (Vinculada a Regional de Ensino do Paranoá)
4	Escola Classe Curado	Decreto nº 26.386 de 21/11/2005, DODF 220 de 22/11/2005, p. 03	<b>EXTINTA</b> Não há informação sobre o acervo

Fonte: DISTRITO FEDERAL, v.II, 1985, p. 279; SINJ-DF.

## Escola Classe da Av. L2 - Norte

Região Administrativa:  
**Brasília**

Situação de Funcionamento:  
**Extinta**

### Histórico

Ato de Criação:  
**Decreto "N" nº 481-GDF, de 14/01/1966, DOU 19 de 27/01/1966, p. 1.038**

	Denominação	Legislação	Transformação / outras alterações
1	Escola Classe da Av. L2 - Norte	Resolução nº 95 – CD de 21/10/1976, DODF 30, Suplemento de 11/02/1977, anexo III, p. 01-81	<b>EXTINTA</b> Acervo recolhido, na época, pelo Departamento de Inspeção do Ensino-DIE/SEC

Fonte: DISTRITO FEDERAL, v.II, 1985, p. 432; SINJ-DF.

## Escola Classe da Av. L2 - Sul

Região Administrativa:  
**Brasília**

Situação de Funcionamento:  
**Extinta**

### Histórico

Ato de Criação:  
**Decreto "N" nº 481-GDF, de 14/01/1966, DOU 19 de 27/01/1966, p. 1.038**

	Denominação	Legislação	Transformação / outras alterações
1	Escola Classe da Av. L2 - Sul	Resolução nº 95 – CD de 21/10/1976, DODF 30, Suplemento de 11/02/1977, anexo III, p. 01-81	<b>EXTINTA</b> Acervo recolhido, na época, pelo Departamento de Inspeção do Ensino-DIE/SEC

Fonte: DISTRITO FEDERAL, v.II, 1985, p. 433; SINJ-DF.

## Escola Classe Nº 2 do Planalto

Região Administrativa:  
**Brasília**

Situação de Funcionamento:  
**Extinta**

### Histórico

Ato de Criação:  
**Decreto "N" nº 481-GDF, de 14/01/1966, DOU 19 de 27/01/1966, p. 1.038**

	Denominação	Legislação	Transformação / outras alterações
1	Escola Classe Nº 2 do Planalto (Construção de madeira)	Decreto nº 1.150 de 08/10/1969, DF nº 154 de 10/10/1969, p. 03	<b>EXTINTA</b> Não há informação sobre o acervo

Fonte: DISTRITO FEDERAL, v.II, 1985, p. 433; SINJ-DF.

## Escola Classe da 6ª Zona Aérea

Região Administrativa:  
**Brasília**

Situação de Funcionamento:  
**Extinta**

### Histórico

Ato de Criação:  
**Decreto "N" nº 481-GDF, de 14/01/1966, DOU 19 de 27/01/1966, p. 1.038**

	Denominação	Legislação	Transformação / outras alterações
1	Escola Classe da 6ª Zona Aérea	Resolução nº 95 – CD de 21/10/1976, DODF 30, Suplemento de 11/02/1977, anexo III, p. 01-81	<b>EXTINTA</b> Não há informação sobre o acervo

Fonte: DISTRITO FEDERAL, v.II, 1985, p. 432; SINJ-DF.

## Escola Classe Camargo Corrêa

Região Administrativa:  
**Brasília**

Situação de Funcionamento:  
**Extinta**

### Histórico

Ato de Criação:  
**Decreto "N" nº 481-GDF, de 14/01/1966, DOU 19 de 27/01/1966, p. 1.038**

	Denominação	Legislação	Transformação / outras alterações
1	Escola Classe Camargo Corrêa	Resolução nº 95 – CD de 21/10/1976, DODF 30, Suplemento de 11/02/1977, anexo III, p. 01-81	<b>EXTINTA</b> Acervo encontra-se na Escola Classe da 113 Sul (hoje Centro de Ensino Fundamental 04 de Brasília)

Fonte: DISTRITO FEDERAL, v.II, 1985, p. 432; SINJ-DF.

## Escola Agrupada do Parque Nacional

Região Administrativa:  
**Brasília**

Situação de Funcionamento:  
**Extinta**

### Histórico

Ato de Criação:  
**Decreto "N" nº 481-GDF, de 14/01/1966, DOU 19 de 27/01/1966, p. 1.038**

	Denominação	Legislação	Transformação / outras alterações
1	Escola Agrupada do Parque Nacional	Resolução nº 95 – CD de 21/10/1976, DODF 30, Suplemento de 11/02/1977, anexo III, p. 01-81	<b>EXTINTA</b> Não há informação sobre o acervo

Fonte: DISTRITO FEDERAL, v.II, 1985, p. 451; SINJ-DF.



## Ginásio Noturno do Setor Leste - 1 - GNSL-1

Criado pelo Decreto "N" nº 481 de 14/01/1966 como *Ginásio Provisório Leste*

Região Administrativa:  
**Brasília**

Situação de Funcionamento:  
**Extinto**

### Histórico

Ato de Criação:

**Decreto "N" nº 481 – GDF de 14/01/1966, DOU 19 de 27/01/1966, p. 1.038**

	Denominação	Legislação	Transformação / outras alterações
1	Ginásio Provisório Leste - Plano Piloto	Decreto "N" nº 700 – GDF de 26/01/1968, DF 20 de 30/01/1968, p. 05	Ginásio Noturno do Setor Leste - Plano Piloto
2	Ginásio Noturno do Setor Leste - Plano Piloto	Decreto nº 1.306-GDF de 05/03/1970, DF 36 de 06/03/1970, p. 03	Ginásio Noturno do Setor Leste - 1
3	Ginásio Noturno do Setor Leste - 1	Resolução nº 33 - CD de 10/12/1971, DF 200, Suplemento de 31/12/1971, p. 08-09	Ginásio Noturno do Setor Leste - 1 - GNSL-1
4	Ginásio Noturno do Setor Leste - 1 - GNSL-1	Resolução nº 95 – CD de 21/10/1976, DODF 30, Suplemento de 11/02/1977, anexo III, p. 01-81	<b>EXTINTO</b> Acervo recolhido, na época, pelo Departamento de Inspeção do Ensino-DIE/SEC

Fonte: DISTRITO FEDERAL, v.II, 1985, p. 435; SINJ-DF.

## Ginásio Noturno do Setor Oeste - 1 - GNSO-1

Criado pelo Decreto "N" nº 481 de 14/01/1966 como *Ginásio Provisório Oeste*

Região Administrativa:  
**Brasília**

Situação de Funcionamento:  
**Extinto**

### Histórico

Ato de Criação:

**Decreto "N" nº 481-GDF, de 14/01/1966, DOU 19 de 27/01/1966, p. 1.038**

	Denominação	Legislação	Transformação / outras alterações
1	Ginásio Provisório Oeste - Plano Piloto	Decreto "N" nº 700 – GDF de 26/01/1968, DF 20 de 30/01/1968, p. 05	Ginásio Provisório Oeste - Plano Piloto (Relacionado)
2	Ginásio Provisório Oeste - Plano Piloto	Decreto nº 1.306-GDF de 05/03/1970, DF 36 de 06/03/1970, p. 03	Ginásio Noturno do Setor Oeste - 1
3	Ginásio Noturno do Setor Oeste - 1	Resolução nº 33 - CD de 10/12/1971, DF 200, Suplemento de 31/12/1971, p. 08-09	Ginásio Noturno do Setor Oeste - 1 - GNSO-1
4	Ginásio Noturno do Setor Oeste - 1 - GNSO-1	Resolução nº 95 – CD de 21/10/1976, DODF 30, Suplemento de 11/02/1977, anexo III, p. 01-81	<b>EXTINTO</b> Acervo encontra-se na Escola Classe 308 Sul

Fonte: DISTRITO FEDERAL, v.II, 1985, p. 436; SINJ-DF.

## Escola Rural Núcleo Agrícola de Taguatinga

Região Administrativa:  
**Taguatinga**

Situação de Funcionamento:  
**Extinta**

### Histórico

Ato de Criação:

**Decreto "N" nº 481-GDF, de 14/01/1966, DOU 19 de 27/01/1966, p. 1.038**

	Denominação	Legislação	Transformação / outras alterações
1	Escola Rural Núcleo Agrícola de Taguatinga	Resolução nº 95 – CD de 21/10/1976, DODF 30, Suplemento de 11/02/1977, anexo III, p. 01-81	<b>EXTINTA</b> Não há informação sobre o acervo

Fonte: DISTRITO FEDERAL, v.II, 1985, p. 449; SINJ-DF.

## Ginásio Noturno de Taguatinga 2 - GNT-2

Criado pelo Decreto "N" nº 481 de 14/01/1966 como *Ginásio Provisório de Taguatinga*

Região Administrativa:  
**Taguatinga**

Situação de Funcionamento:  
**Extinto**

### Histórico

Ato de Criação:

**Decreto "N" nº 481-GDF, de 14/01/1966, DOU 19 de 27/01/1966, p. 1.038**

	Denominação	Legislação	Transformação / outras alterações
1	Ginásio Provisório de Taguatinga - Taguatinga	Decreto "N" nº 700 – GDF de 26/01/1968, DF 20 de 30/01/1968, p. 05	Ginásio Provisório de Taguatinga - Taguatinga (Relacionado)
2	Ginásio Provisório de Taguatinga - Taguatinga	Decreto nº 1.306-GDF de 05/03/1970, DF 36 de 06/03/1970, p. 03	Ginásio Noturno de Taguatinga - 2
3	Ginásio Noturno de Taguatinga - 2	Resolução nº 33 - CD de 10/12/1971, DF 200, Suplemento de 31/12/1971, p. 08-09	Ginásio Noturno de Taguatinga 2 - GNT-2
4	Ginásio Noturno de Taguatinga 2 - GNT-2	Resolução nº 95 - CD, DODF 30, Suplemento de 11/02/1977, anexo II, p. 01-81	<b>EXTINTO</b> Acervo recolhido, na época, pelo Departamento de Inspeção do Ensino-DIE/SEC

Fonte: DISTRITO FEDERAL, v.II, 1985, p. 450; SINJ-DF.

## Escola Classe Nº 8 (Gama)

Região Administrativa:  
**Gama**

Situação de Funcionamento:  
**Extinta**

### Histórico

Ato de Criação:

**Decreto "N" nº 481 - GDF, de 14/01/1966, DOU 19 de 27/01/1966, p. 1.038**

	Denominação	Legislação	Transformação / outras alterações
1	Escola Classe nº 8	Resolução nº 95 – CD de 21/10/1976, DODF 30, Suplemento de 11/02/1977, anexo III, p. 01-81	<b>EXTINTA</b> Acervo no Centro de Ensino 1º Grau 04 do Gama (hoje Centro de Ensino Fundamental 04 do Gama)

Fonte: DISTRITO FEDERAL, v.II, 1985, p. 438; SINJ-DF.

## Escola Classe Nº 3 (Sobradinho)

Região Administrativa:  
**Sobradinho**

Situação de Funcionamento:  
**Extinta**

### Histórico

Ato de Criação:  
**Decreto "N" nº 481-GDF, de 14/01/1966, DOU 19 de 27/01/1966, p. 1.038**

	Denominação	Legislação	Transformação / outras alterações
1	Escola Classe Nº 3	Resolução nº 95 – CD de 21/10/1976, DODF 30, Suplemento de 11/02/1977, anexo III, p. 01-81	<b>EXTINTA</b> Acervo recolhido, na época, pelo Departamento de Inspeção do Ensino-DIE/SEC

Fonte: DISTRITO FEDERAL, v.II, 1985, p. 446; SINJ-DF.

## Escola do Nazareno

Região Administrativa:  
**Sobradinho**

Situação de Funcionamento:  
**Extinta**

### Histórico

Ato de Criação:  
**Decreto "N" nº 481-GDF, de 14/01/1966, DOU 19 de 27/01/1966, p. 1.038**

	Denominação	Legislação	Transformação / outras alterações
1	Escola do Nazareno - (Prédio de propriedade da Igreja Nazareno)	Decreto nº 1.150 de 08/10/1969, DF nº 154 de 10/10/1969, p. 03	<b>EXTINTA</b> Não há informação sobre o acervo

Fonte: DISTRITO FEDERAL, v.II, 1985, p. 447; SINJ-DF.

## Escola Classe São Vicente de Paula de Planaltina

Criada pelo Decreto "N" nº 481 de 14/01/1966 como *Escola Rural São Vicente de Paula*

Região Administrativa:  
**Planaltina**

Situação de Funcionamento:  
**Extinta**

### Histórico

Ato de Criação:  
**Decreto "N" nº 481-GDF, de 14/01/1966, DOU 19 de 27/01/1966, p. 1.038**

	Denominação	Legislação	Transformação / outras alterações
1	Escola Rural São Vicente de Paula	Decreto nº 1.150 de 08/10/1969, DF nº 154 de 10/10/1969, p. 03	Escola Classe São Vicente de Paula de Planaltina
2	Escola Classe São Vicente de Paula de Planaltina	Resolução nº 95 – CD de 21/10/1976, DODF 30, Suplemento de 11/02/1977, anexo III, p. 01-81	<b>EXTINTA</b> Acervo recolhido, na época, pelo Departamento de Inspeção do Ensino-DIE/SEC

Fonte: DISTRITO FEDERAL, v.II, 1985, p. 445; SINJ-DF.

## Escola Classe Primavera

Região Administrativa:  
**Núcleo Bandeirante**

Situação de Funcionamento:  
**Extinta**

### Histórico

Ato de Criação:

**Decreto "N" nº 481-GDF, de 14/01/1966, DOU 19 de 27/01/1966, p. 1.038**

	Denominação	Legislação	Transformação / outras alterações
1	Escola Classe Primavera (Construção de madeira)	Decreto nº 1.150 de 08/10/1969, DF nº 154 de 10/10/1969, p. 03	<b>EXTINTA</b> Não há informação sobre o acervo

Fonte: DISTRITO FEDERAL, v.II, 1985, p. 442; SINJ-DF.

## Escola Classe da Vila do IAPI

Região Administrativa:  
**Núcleo Bandeirante**

Situação de Funcionamento:  
**Extinta**

### Histórico

Ato de Criação:

**Decreto "N" nº 481-GDF, de 14/01/1966, DOU 19 de 27/01/1966, p. 1.038**

	Denominação	Legislação	Transformação / outras alterações
1	Escola Classe da Vila do IAPI (Construção de madeira)	Resolução nº 95 – CD de 21/10/1976, DODF 30, Suplemento de 11/02/1977, anexo III, p. 01-81	<b>EXTINTA</b> Não há informação sobre o acervo

Fonte: DISTRITO FEDERAL, v.II, 1985, p. 440; SINJ-DF.

Obs: IAPI significa Instituto de Aposentadoria e Pensões dos Industriários, criado em dezembro de 1936, e extinto em 1966. Em novembro de 1966, todos institutos que atendiam aos trabalhadores do setor privado foram unificados no Instituto Nacional de Previdência Social (INPS) (FGV – CPDOC, 2020).

## Escola Rural Estação Florestal

Região Administrativa:  
**Núcleo Bandeirante**

Situação de Funcionamento:  
**Extinta**

### Histórico

Ato de Criação:

**Decreto "N" nº 481 - GDF, de 14/01/1966, DOU 19 de 27/01/1966, p. 1.038**

	Denominação	Legislação	Transformação / outras alterações
1	Escola Rural Estação Florestal	Decreto nº 1.150 de 08/10/1969, DF nº 154 de 10/10/1969, p. 03	<b>EXTINTA</b> Não há informação sobre o acervo

Fonte: DISTRITO FEDERAL, v.II, 1985, p. 443; SINJ-DF.

## Ginásio Noturno do Núcleo Bandeirante 1 - GNNB-1

Criado pelo Decreto "N" nº 481 de 14/01/1966 como *Ginásio Noturno do Núcleo Bandeirante*

Região Administrativa:  
**Núcleo Bandeirante**

Situação de Funcionamento:  
**Extinto**

### Histórico

Ato de Criação:

**Decreto "N" nº 481-GDF, de 14/01/1966, DOU 19 de 27/01/1966, p. 1.038**

	Denominação	Legislação	Transformação / outras alterações
1	Ginásio Noturno do Núcleo Bandeirante - Núcleo Bandeirante	Decreto "N" nº 700 – GDF de 26/01/1968, DF 20 de 30/01/1968, p. 05	Ginásio Noturno do Núcleo Bandeirante
2	Ginásio Noturno do Núcleo Bandeirante	Decreto nº 1.306 GDF de 05/03/1970, DF 36 de 06/03/1970, p. 03	Ginásio Noturno do Núcleo Bandeirante - 1
3	Ginásio Noturno do Núcleo Bandeirante - 1	Resolução nº 33 - CD de 10/12/1971, DF 200, Suplemento de 31/12/1971, p. 08-09	Ginásio Noturno do Núcleo Bandeirante 1 - GNNB-1
4	Ginásio Noturno do Núcleo Bandeirante 1 - GNNB-1	Resolução nº 95 – CD de 21/10/1976, DODF 30, Suplemento de 11/02/1977, anexo III, p. 01-81	<b>EXTINTO</b> Acervo recolhido, na época, pelo Departamento de Inspeção do Ensino-DIE/SEC

Fonte: DISTRITO FEDERAL, v.II, 1985, p. 443; SINJ-DF.

## Escola Rural do Vale da Samambaia

Região Administrativa:  
**Não há informação da Região Administrativa que funcionava a Unidade Escolar**

Situação de Funcionamento:  
**Extinta**

### Histórico

Ato de Criação:

**Decreto "N" nº 481 - GDF, de 14/01/1966, DOU 19 de 27/01/1966, p. 1.038**

	Denominação	Legislação	Transformação / outras alterações
1	Escola Rural do Vale da Samambaia	Instrução nº 13 - Pres. de 09/09/1971 (DF nº 141, de 16/09/1971 e Atos Normativos da FEDF - v. III)	<b>EXTINTA</b> Não há informação sobre o acervo

Fonte: DISTRITO FEDERAL, v.II, 1985, p. 452; SINJ-DF.

## Escola Rural Vereda Grande

Região Administrativa:  
**Não há informação da Região Administrativa que funcionava a Unidade Escolar**

Situação de Funcionamento:  
**Extinta**

### Histórico

Ato de Criação:

**Decreto "N" nº 481 - GDF, de 14/01/1966, DOU 19 de 27/01/1966, p. 1.038**

	Denominação	Legislação	Transformação / outras alterações
1	Escola Rural Vereda Grande	Resolução nº 95 – CD de 21/10/1976, DODF 30, Suplemento de 11/02/1977, anexo III, p. 01-81	<b>EXTINTA</b> Não há informação sobre o acervo

Fonte: DISTRITO FEDERAL, v.II, 1985, p. 452; SINJ-DF.



## Referências bibliográficas

DISTRITO FEDERAL. Fundação Educacional do Distrito Federal. **Escolas da FEDF**. Brasília-DF, V.I, 1985.

DISTRITO FEDERAL. Fundação Educacional do Distrito Federal. **Escolas da FEDF**. Brasília-DF, V.II, 1985.

FGV – CPDOC. **A Era Vargas: dos anos 20 a 1945 - Anos de Incerteza (1930 - 1937)** - Institutos de Aposentadoria e Pensões. Disponível em: <https://cpdoc.fgv.br/producao/dossies/AEraVargas1/anos30-37/PoliticaSocial/IAP>. Acesso em: 12 fev. 2021.

## Referências de imagens

DISTRITO FEDERAL. Secretaria de Estado de Educação. **Projeto Pedagógico da Escola Classe 12 do Gama de 2018**. Disponível em: <http://www.educacao.df.gov.br/wp-conteudo/uploads/2018/07/pppec12cregama.pdf>. Acesso em: 4 ago. 2020.


GLOBO.COM. **Escola Classe Jibóia**, captura de imagem em 10/05/2018. Disponível em: <https://tinyurl.com/y53gsrva>. Acesso em: 5 nov. 2020.

GOOGLE MAPS. **Centro de Ensino Médio 01 de Sobradinho**, captura de imagem em maio de 2019. Disponível em: <https://tinyurl.com/y2b43gln>. Acesso em: 6 ago. 2020.

GOOGLE MAPS. **Escola Classe Almécegas**, captura de imagem em junho de 2015. Disponível em: <https://tinyurl.com/y33ordkm>. Acesso em: 4 ago. 2020.

GOOGLE MAPS. **Escola Classe Ipê**, captura de imagem em agosto de 2014. Disponível em: <https://tinyurl.com/y3tg7ky4>. Acesso em: 4 ago. 2020.

GOOGLE MAPS. **Escola Classe Rua do Mato**, captura de imagem em setembro de 2011. Disponível em: <https://tinyurl.com/y2v6zb66>. Acesso em: 6 ago. 2020.



**Escolas que iniciaram  
as atividades  
em 1967**

# Escola Classe 410 Sul

Criada pelo Decreto "N" nº 481 de 14/01/1966 como *Escola Classe da SQ 410 - Sul*

Código do INEP:  
**53001737**

Endereço:  
**SQS 410, Área Especial**


Região Administrativa:  
**Brasília**

Localização:  
**Urbana**

Regional de Ensino:  
**Plano Piloto**

Situação de Funcionamento:  
**Ativa**

Coordenadas:  
**-15.826802; -47.9050671**



Fonte: GOOGLE MAPS, 2019.

Fonte: BRASIL, Educacenso, 2020; DISTRITO FEDERAL, Censo Escolar DF, 2020.

## Histórico

Ato de Criação: <b>Decreto "N" nº 481-GDF, de 14/01/1966, DOU 19 de 27/01/1966, p. 1.038</b>				1º Diretor: <b>Hildevando Silva</b>		Início das Atividades: <b>02 de fevereiro de 1967</b>	
	Denominação	Legislação	Transformação / outras alterações				
1	Escola Classe da SQ 410 - Sul	Resolução nº 95 – CD de 21/10/1976, DODF 30, Suplemento de 11/02/1977, anexo III, p. 01-81	Escola Classe 410 Sul				
2	Escola Classe 410 Sul	Instrução nº 67 de 29/01/1980, Atos Normativos da FEDF, v. III. p. 1.232	Vincula ao Complexo Escolar "A" de Brasília, hoje Regional de Ensino do Plano Piloto				

Fonte: DISTRITO FEDERAL, v.I, 1985, p. 79; DODF; SINJ-DF.

# Escola Classe 305 Sul

Criada pelo Decreto "N" nº 481 de 14/01/1966 como *Escola Classe da SQ 305 - Sul*



Fonte: GLOBO.COM, 2016.

Código do INEP:  
**53001605**

Endereço:  
**SQS 305, Área Especial**

Região Administrativa:  
**Brasília**

Localização:  
**Urbana**

Regional de Ensino:  
**Plano Piloto**

Situação de Funcionamento:  
**Ativa**

Coordenadas:  
**-15.80777933; -47.89852923**

Fonte: BRASIL, Educacenso, 2020; DISTRITO FEDERAL, Censo Escolar DF, 2020.

## Histórico

	Denominação	Legislação	Transformação / outras alterações
	Ato de Criação <b>Decreto "N" nº 481-GDF, de 14/01/1966, DOU 19 de 27/01/1966, p. 1.038</b>	1ª Diretora: <b>Anísia Santo da Rocha Cravo</b>	Início das Atividades: <b>13 de fevereiro de 1967 (Inaugurada no mesmo dia)</b>
1	Escola Classe da SQ 305 - Sul	Decreto nº 1.150 de 08/10/1969, DF nº 154 de 10/10/1969, p. 03	Escola Experimental da SQ 305 Sul
2	Escola Experimental da SQ 305 Sul	Resolução nº 95 – CD de 21/10/1976, DODF 30, Suplemento de 11/02/1977, anexo III, p. 01-81	Escola Classe 305 Sul
3	Escola Classe 305 Sul	Instrução nº 67 de 29/01/1980, Atos Normativos da FEDF, v. III. p. 1.232	Vincula ao Complexo Escolar "A" de Brasília, hoje Regional de Ensino do Plano Piloto

Fonte: DISTRITO FEDERAL, v.I, 1985, p. 65; DODF; SINJ-DF.

“Pelo Decreto nº 1.150/69-GDF, esta unidade escolar passou a denominar-se ESCOLA CLASSE EXPERIMENTAL por ministrar aulas de demonstração a alunos estagiários da UnB e de outras entidades da rede particular de ensino, caracterizando-se como a escola de aplicação desses alunos” (DISTRITO FEDERAL, v.I, 1985, p. 65).

# Escola Classe 312 Norte

Criada pelo Decreto "N" nº 481 de 14/01/1966 como *Escola Classe da SQ 312 - Norte*

Código do INEP:  
**53001630**

Endereço:  
**SQN 312, Área Especial**

Região Administrativa:  
**Brasília**

Localização:  
**Urbana**

Regional de Ensino:  
**Plano Piloto**

Situação de Funcionamento:  
**Ativa**

Coordenadas:  
**-15.752269; -47.892930**



Fonte: BLOGSPOT, 2014.

Fonte: BRASIL, Educacenso, 2020; DISTRITO FEDERAL, Censo Escolar DF, 2020.

## Histórico

Ato de Criação			
Decreto "N" nº 481-GDF, de 14/01/1966, DOU 19 de 27/01/1966, p. 1.038			
		1ª Diretora:	Início das Atividades:
		Imelda de Mello Campos	13 de fevereiro de 1967
	Denominação	Legislação	Transformação / outras alterações
1	Escola Classe da SQ 312 - Norte	Resolução nº 95 – CD de 21/10/1976, DODF 30, Suplemento de 11/02/1977, anexo III, p. 01-81	Escola Classe 312 Norte
2	Escola Classe 312 Norte	Instrução nº 68 de 29/01/1980, Atos Normativos da FEDF, v. III. p. 1.235	Vincula ao Complexo Escolar "B" de Brasília, hoje Regional de Ensino do Plano Piloto

Fonte: DISTRITO FEDERAL, v.I, 1985, p. 139; DODF; SINJ-DF.

“(…) esta escola iniciou suas atividades em 13 de fevereiro de 1967, no subsolo do antigo bloco K da SQN 312 (atual bloco D). Em 17 de maio desse mesmo ano, visando atender melhor à demanda de alunos, obteve-se autorização da CODEBRÁS (proprietária do bloco) para utilizar um dos apartamentos como extensão da escola, já que a sede própria ainda estava em construção. Só em 29 de fevereiro de 1968 é que a Fundação recebeu as novas instalações da escola” (DISTRITO FEDERAL, v.I, 1985, p. 139).



# Centro Educacional Taquara

Criado pelo Decreto "N" nº 481 de 14/01/1966 como *Escola Rural Pipiripau Taquara*



Fonte: PROJETO PRODUTOS DE ÁGUA, 2019.

Código do INEP:  
**53006046**

Endereço:  
**CP Comum, DF-410, KM 08, acesso pela BR-020 a 10 KM de Planaltina**

Região Administrativa:  
**Planaltina**

Localização:  
**Rural**

Regional de Ensino:  
**Planaltina**

Situação de Funcionamento:  
**Ativa**

Coordenadas:  
**-15.633778; -47.522232**

Fonte: BRASIL, Educacenso, 2020; DISTRITO FEDERAL, Censo Escolar DF, 2020.

## Histórico

Ato de Criação:  
**Decreto "N" nº 481 – GDF de 14/01/1966, DOU 19 de 27/01/1966, p. 1.038**

1ª Diretora:  
**Clélia Vieira Marra**

Início das Atividades:  
**13 de fevereiro de 1967**

Inauguração:  
**24 de setembro de 1966**

	Denominação	Legislação	Transformação / outras alterações
1	Escola Rural Pipiripau Taquara	Decreto nº 1.150 de 08/10/1969, DF nº 154 de 10/10/1969, p. 03	Escola Rural da Taquara
2	Escola Rural da Taquara	Resolução nº 95 – CD de 21/10/1976, DODF 30, Suplemento de 11/02/1977, anexo III, p. 01-81	Escola Classe Taquara
3	Escola Classe Taquara	Instrução nº 57 de 29/01/1980, Atos Normativos da FEDF, v. III. p. 1.218	Vincula ao Complexo Escolar "A" de Planaltina, hoje Regional de Ensino de Planaltina
4	Escola Classe Taquara	Resolução nº 1.360 – CD de 28/02/1985, DODF 55, de 21/03/1985, p. 22	Centro de Ensino de 1º Grau Taquara
5	Centro de Ensino de 1º Grau Taquara	Portaria nº 129 de 18/07/2000, DODF 137 de 19/07/2000, p. 13-22	Centro de Ensino Fundamental Taquara
6	Centro de Ensino Fundamental Taquara	Portaria nº 228 de 20/08/2003, DODF 162 de 22/08/2003, p. 04	Centro Educacional Taquara

Fonte: DISTRITO FEDERAL, v. I, 1985, p. 303; DODF; SINJ-DF.

# Centro Educacional Irmã Maria Regina Velanes Régis

Criado pelo Decreto "N" nº 481 de 14/01/1966 como *Escola Rural do Rodeador*

Código do INEP:

**53005210**

Endereço:

**Rodovia DF 001, EPCT, DF 430, Rodeador**

Região Administrativa:

**Brazlândia**

Localização:

**Rural**

Regional de Ensino:

**Brazlândia**

Situação de Funcionamento:

**Ativa**

Coordenadas:

**-15.6752537; -48.1030694**



Fonte: GOOGLE MAPS, 2019.

Fonte: BRASIL, Educacenso, 2020; DISTRITO FEDERAL, Censo Escolar DF, 2020.

## Histórico

Ato de Criação:

**Decreto "N" nº 481-GDF, de 14/01/1966, DOU 19 de 27/01/1966, p. 1.038**

1ª Diretora:

**Maria Helena Santos Lobato**

Início das Atividades:

**Fevereiro de 1967**

	Denominação	Legislação	Transformação / outras alterações
1	Escola Rural do Rodeador	Resolução nº 95 – CD de 21/10/1976, DODF 30, Suplemento de 11/02/1977, anexo III, p. 01-81	Escola Classe Rodeador
2	Escola Classe Rodeador	Instrução nº 61 de 29/01/1980, Atos Normativos da FEDF, v. III. p. 1.224	Vincula ao Complexo Escolar "A" de Brazlândia, hoje Regional de Ensino de Brazlândia
3	Escola Classe Rodeador	Resolução nº 5.389 de 22/03/1996, DODF 62 de 29/03/1996, p. 2.589	Centro de Ensino de 1º Grau Rodeador
4	Centro de Ensino de 1º Grau Rodeador	Portaria nº 129 de 18/07/2000, DODF 137 de 19/07/2000, p. 13-22	Centro de Ensino Fundamental Rodeador
5	Centro de Ensino Fundamental Rodeador	Portaria nº 176 de 11/08/2008, DODF 156 de 12/08/2008, p. 14	Centro de Ensino Fundamental Irmã Maria Regina Velanes Régis
6	Centro de Ensino Fundamental Irmã Maria Regina Velanes Régis	Portaria nº 90 de 10/04/2013, DODF 74 de 11/04/2013, p. 06	Centro Educacional Irmã Maria Regina Velanes Régis

Fonte: DISTRITO FEDERAL, v. II, 1985, p. 28; DODF; SINJ-DF.

# Centro Educacional Várzeas

Criado pelo Decreto "N" nº 481 de 14/01/1966 como *Escola Rural Várzeas*



Fonte: DISTRITO FEDERAL, 2018.

Código do INEP:  
**53006054**

Endereço:  
**DF 120, DF 455, Sede, Núcleo Rural Tabatinga**

Região Administrativa:  
**Planaltina**

Localização:  
**Rural**

Regional de Ensino:  
**Planaltina**

Situação de Funcionamento:  
**Ativa**

Coordenadas:  
**-15.820925; -47.570349**

Fonte: BRASIL, Educacenso, 2020; DISTRITO FEDERAL, Censo Escolar DF, 2020.

## Histórico

Ato de Criação: <b>Decreto "N" nº 481-GDF, de 14/01/1966, DOU 19 de 27/01/1966, p. 1.038</b>				1ª Diretora: <b>Jovina da Costa Leite</b>		Início das Atividades: <b>05 de junho de 1967 (Inaugurada no mesmo dia)</b>	
	Denominação	Legislação	Transformação / outras alterações				
1	Escola Rural Várzeas	Resolução nº 95 – CD de 21/10/1976, DODF 30, Suplemento de 11/02/1977, anexo III, p. 01-81	Escola Classe Várzeas				
2	Escola Classe Várzeas	Instrução nº 57 de 29/01/1980, Atos Normativos da FEDF, v. III. p. 1.218	Vincula ao Complexo Escolar "A" de Planaltina, hoje Regional de Ensino de Planaltina				
3	Escola Classe Várzeas	Resolução nº 3.974 de 17/02/1993, DODF 57 de 19/03/1993, p. 05	Centro de Ensino de 1º Grau Várzeas				
4	Centro de Ensino de 1º Grau Várzeas	Portaria nº 129 de 18/07/2000, DODF 137, de 19/07/2000, p. 13-22	Centro de Ensino Fundamental Várzeas				
5	Centro de Ensino Fundamental Várzeas	Portaria nº 194-SE de 14/06/2006, DODF 114 de 16/06/2006, p. 06	Centro Educacional Várzeas				

Fonte: DISTRITO FEDERAL, v. I, 1985, p. 294; DODF; SINJ-DF.

# Escola Classe Córrego Barreiro

Criada pelo Decreto nº 896 de 10/12/1968 como *Escola Rural Córrego Barreiro*

Código do INEP:  
**53009398**

Endereço:  
**BR 060, DF 180, Km 8 – Núcleo Rural Ponte Alta**

Região Administrativa:  
**Gama**

Localização:  
**Rural**

Regional de Ensino:  
**Gama**

Situação de Funcionamento:  
**Ativa**

Coordenadas:  
**-15.982867; -48.116852**



Fonte: Facebook, [s.d.].

Fonte: BRASIL, Educacenso, 2020; DISTRITO FEDERAL, Censo Escolar DF, 2020.

## Histórico

Ato de Criação:  
**Decreto nº 896 – GDF de 10/12/1968,  
DF 198 de 17/12/1968, p. 07**

1ª Diretora:  
**Maria da Glória Silva**

Início das Atividades:  
**19 de junho de 1967**

	Denominação	Legislação	Transformação / outras alterações
1	Escola Rural Córrego Barreiro	Resolução nº 95 – CD de 21/10/1976, DODF 30, Suplemento de 11/02/1977, anexo III, p. 01-81	Escola Classe Córrego Barreiro
2	Escola Classe Córrego Barreiro	Instrução nº 69 de 29/01/1980, Atos Normativos da FEDF, v. III. p. 1.236	Vincula ao Complexo Escolar "A" do Gama, hoje Regional de Ensino do Gama

Fonte: DISTRITO FEDERAL, v. II, 1985, p. 204; DODF; SINJ-DF.

## Referências bibliográficas

DISTRITO FEDERAL. Fundação Educacional do Distrito Federal. **Escolas da FEDF**. Brasília-DF, V.I, 1985.

## Referências de imagens

BLOGSPOT. **Escola Classe 312 Norte**, captura de imagem em 12/10/2014. Disponível em: <https://tinyurl.com/y6jne46g>. Acesso em: 5 nov. 2020.

DISTRITO FEDERAL. Secretaria de Estado de Educação. **Projeto Pedagógico do Centro de Ensino Fundamental Várzeas** de 2018. Disponível em: <http://www.educacao.df.gov.br/wp-conteudo/uploads/2018/07/pppplanaltinacedvarzeas.pdf>. Acesso em: 7 ago. 2020.

FACEBOOK. **Escola Classe Córrego Barreiro**. [s.d.]. Disponível em: <https://tinyurl.com/y2vckcvo>. Acesso em: 2 fev. 2021.


GLOBO.COM. **Escola Classe 305 Sul**, captura de imagem por Bárbara Nascimento em 05/04/2016. Disponível em: <https://tinyurl.com/y6nasx4h>. Acesso em: 5 nov. 2020.

GOOGLE MAPS. **Centro Educacional Irmã Maria Regina Velanes Régis**, captura de imagem em março de 2019. Disponível em: <https://tinyurl.com/y5q4e8nx>. Acesso em: 4 ago. 2020.

GOOGLE MAPS. **Escola Classe 410 Sul**, captura de imagem em janeiro de 2019. Disponível em: <https://tinyurl.com/y67xxwq9>. Acesso em: 4 ago. 2020.

PROJETO PRODUTOS DE ÁGUA. **Centro Educacional Taquara**, captura de imagem por Diandria Daia em 13/03/2019. Disponível em: <https://tinyurl.com/y4oybqb3>. Acesso em: 7 ago. 2020.





**Escolas que iniciaram  
as atividades  
em 1968**

# Jardim de Infância 312 Norte

Criado pelo Decreto nº 896 de 10/12/1968 como *Jardim de Infância da SQ 312 da Asa Norte Residencial*

Código do INEP:  
**53002334**

Endereço:  
**SQN 312, Área Especial**

Região Administrativa:  
**Brasília**

Localização:  
**Urbana**

Regional de Ensino:  
**Plano Piloto**

Situação de Funcionamento:  
**Ativa**

Coordenadas:  
**-15.7515174; -47.8923927**



Fonte: GOOGLE MAPS, 2015.

Fonte: BRASIL, Educacenso, 2020; DISTRITO FEDERAL, Censo Escolar DF, 2020.

## Histórico

Ato de Criação: <b>Decreto nº 896 – GDF de 10/12/1968, DF 198 de 17/12/1968, p. 07</b>			1ª Diretora: <b>Maria Ângela Coutinho Ferreira</b>	Início das Atividades: <b>12 de fevereiro de 1968</b>
	Denominação	Legislação	Transformação / outras alterações	
1	Jardim de Infância da SQ 312 da Asa Norte Residencial	Resolução nº 95 – CD de 21/10/1976, DODF 30, Suplemento de 11/02/1977, anexo III, p. 01-81	Jardim de Infância da 312 Norte	
2	Jardim de Infância da 312 Norte	Instrução nº 68 de 29/01/1980, Atos Normativos da FEDF, v. III. p. 1.235	Vincula ao Complexo Escolar "B" de Brasília, hoje Regional de Ensino do Plano Piloto	
3	Jardim de Infância da 312 Norte	Portaria nº 74 de 10/09/1992, DODF 186, de 11/09/1992, p. 02-05 (Escolas listadas para repasse de recursos financeiros)	Jardim de Infância 312 Norte	

Fonte: DISTRITO FEDERAL, v. I, 1985, p. 119; DODF; SINJ-DF.


“Construída em 1967, pelo extinto IAPB (Instituto de Aposentadoria e Pensões dos Bancários), uma creche na parte térrea dos blocos J e K da SQN 312, para os filhos dos funcionários daquela autarquia, logo se viu que um Jardim de Infância seria de melhor serventia no local.

Em 1968, a FEDF empenhou-se em instalar e colocar em funcionamento o Jardim de Infância que atenderia à comunidade escolar daquela quadra(...)” (DISTRITO FEDERAL, v.I, 1985, p.119).

Obs: IAPB significa Instituto de Aposentadoria e Pensões dos Bancários, criado em julho de 1934, e extinto em 1966. Em novembro de 1966, todos institutos que atendiam aos trabalhadores do setor privado foram unificados no Instituto Nacional de Previdência Social (INPS) (FGV – CPDOC, 2020).

# Escola Classe 14 do Gama

Criada pelo Decreto "N" nº 481 de 14/01/1966 como *Escola Classe N° 14*



Fonte: GOOGLE MAP, 2016.

Código do INEP:  
**53002911**

Endereço:  
**EQ 29/33, Praça 03– Área Especial**

Região Administrativa:  
**Gama**

Localização:  
**Urbana**

Regional de Ensino:  
**Gama**

Situação de Funcionamento:  
**Ativa**

Coordenadas:  
**-16.026952; -48.055367**

Fonte: BRASIL, Educacenso, 2020; DISTRITO FEDERAL, Censo Escolar DF, 2020.

## Histórico

Ato de Criação:

**Decreto "N" nº 481 – GDF de 14/01/1966, DOU 19 de 27/01/1966, p. 1.038**

1ª Diretora:  
**Ilda Pimenta do Carmo**

Início das Atividades:  
**12 de fevereiro de 1968**

	Denominação	Legislação	Transformação / outras alterações
1	Escola Classe Nº 14	Resolução nº 95 – CD de 21/10/1976, DODF 30, Suplemento de 11/02/1977, anexo III, p. 01-81	Escola Classe 14 do Gama
2	Escola Classe 14 do Gama	Instrução nº 69 de 29/01/1980, Atos Normativos da FEDF, v. III. p. 1.236	Vincula ao Complexo Escolar "A" do Gama, hoje Regional de Ensino do Gama

Fonte: DISTRITO FEDERAL, v. II, 1985, p. 189; DODF; SINJ-DF.

# Escola Classe 15 do Gama

Criada pelo Decreto nº 896 de 10/12/1968 como *Escola Classe N° 15*

Código do INEP:  
**53002920**

Endereço:  
**Quadra 02, Conjunto E, Área Especial**

Região Administrativa:  
**Gama**

Localização:  
**Urbana**

Regional de Ensino:  
**Gama**

Situação de Funcionamento:  
**Ativa**

Coordenadas:  
**-16.003526; -48.060982**



Fonte: GOOGLE MAPS, 2019.

Fonte: BRASIL, Educacenso, 2020; DISTRITO FEDERAL, Censo Escolar DF, 2020.

## Histórico

Ato de Criação:  
**Decreto nº 896 – GDF de 10/12/1968,  
DF 198 de 17/12/1968, p. 07**

1ª Diretora:  
**Etelvina Coelho de Andrade**

Início das Atividades:  
**12 de fevereiro de 1968**

Inauguração:  
**10 de dezembro de 1968**

	Denominação	Legislação	Transformação / outras alterações
1	Escola Classe N° 15	Resolução nº 95 – CD de 21/10/1976, DODF 30, Suplemento de 11/02/1977, anexo III, p. 01-81	Escola Classe 15 do Gama
2	Escola Classe 15 do Gama	Instrução nº 69 de 29/01/1980, Atos Normativos da FEDF, v. III. p. 1.236	Vincula ao Complexo Escolar "A" do Gama, hoje Regional de Ensino do Gama

Fonte: DISTRITO FEDERAL, v. II, 1985, p. 191; DODF; SINJ-DF.

# Centro de Educação Infantil 01 de Taguatinga

Criado pelo Decreto nº 896 de 10/12/1968 como *Escola Classe N° 28*



Fonte: GOOGLE MAPS, 2019.

Código do INEP:

**53004183**

Endereço:

**QSE 14, Área Especial, Vila Dimas**

Região Administrativa:

**Taguatinga**

Localização:

**Urbana**

Regional de Ensino:

**Taguatinga**

Situação de Funcionamento:

**Ativa**

Coordenadas:

**-15.855007; -48.044962**

Fonte: BRASIL, Educacenso, 2020; DISTRITO FEDERAL, Censo Escolar DF, 2020.

## Histórico

Ato de Criação: <b>Decreto nº 896 – GDF de 10/12/1968, DF 198 de 17/12/1968, p. 07</b>				1ª Diretora: <b>Flora Rio Mendes</b>	Início das Atividades: <b>12 de fevereiro de 1968</b>
	<b>Denominação</b>	<b>Legislação</b>	<b>Transformação / outras alterações</b>		
1	Escola Classe N° 28	Resolução nº 95 – CD de 21/10/1976, DODF 30, Suplemento de 11/02/1977, anexo III, p. 01-81	Escola Classe 28 de Taguatinga		
2	Escola Classe 28 de Taguatinga	Instrução nº 38 de 24/10/1979, Atos Normativos da FEDF, v. III. p. 1.180	Vincula ao Complexo Escolar "B" de Taguatinga, hoje Regional de Ensino de Taguatinga		
3	Escola Classe 28 de Taguatinga	Resolução nº 6.895 de 01/08/2000, DODF 146 de 01/08/2000, p. 60	Centro de Educação Infantil 01 de Taguatinga		

Fonte: DISTRITO FEDERAL, v. II, 1985, p. 357; DODF; SINJ-DF.



# Centro de Educação Infantil 03 de Sobradinho

Criado pelo Decreto "N" nº 481 de 14/01/1966 como *Escola Classe N° 07*

Código do INEP:  
**53005643**

Endereço:  
**Quadra 16, Área Especial D1**

Região Administrativa:  
**Sobradinho**

Localização:  
**Urbana**

Regional de Ensino:  
**Sobradinho**

Situação de Funcionamento:  
**Ativa**

Coordenadas:  
**-15.647268; -47.774164**



Fonte: GOOGLE MAPS, 2018.

Fonte: BRASIL, Educacenso, 2020; DISTRITO FEDERAL, Censo Escolar DF, 2020.

## Histórico

Ato de Criação:

**Decreto "N" nº 481-GDF, de 14/01/1966, DOU 19 de 27/01/1966, p. 1.038**

1ª Diretora:  
**Zélia Salgado Correia Silva**

Início das Atividades:


**13 de fevereiro de 1968  
(Inaugurada no mesmo dia)**

	Denominação	Legislação	Transformação / outras alterações
1	Escola Classe N° 7	Resolução nº 95 – CD de 21/10/1976, DODF 30, Suplemento de 11/02/1977, anexo III, p. 01-81	Escola Classe 07 de Sobradinho
2	Escola Classe 07 de Sobradinho	Instrução nº 71 de 29/01/1980, Atos Normativos da FEDF, v. III. p. 1.239	Vincula ao Complexo Escolar "A" de Sobradinho, hoje Regional de Ensino de Sobradinho
3	Escola Classe 07 de Sobradinho	Portaria nº 151 de 22/04/2009, DODF 78 de 23/04/2009, p. 16	Centro de Educação Infantil 03 de Sobradinho

Fonte: DISTRITO FEDERAL, v. I, 1985, p. 321; DODF; SINJ-DF.

# Escola Classe 07 do Guar

Criada pelo Decreto n 896 de 10/12/1968 como *Escola Classe do Parque Guar*



Fonte: GOOGLE MAPS, 2018.

Cdigo do INEP:

**53008618**

Endereo:

**QE 38, conjunto D, rea Especial 12**

Regio Administrativa:

**Guar**

Localizao:

**Urbana**

Regional de Ensino:

**Guar**

Situao de Funcionamento:

**Ativa**

Coordenadas:

**-15.847822; -47.969833**

Fonte: BRASIL, Educacenso, 2020; DISTRITO FEDERAL, Censo Escolar DF, 2020.

## Histrico

Ato de Criao: <b>Decreto n 896 – GDF de 10/12/1968, DF 198 de 17/12/1968, p. 07</b>				1 Diretora: <b>Georgina Ramos Martiniano de Sousa</b>		Incio das Atividades: <b>15 de fevereiro de 1968</b>	
	Denominao	Legislao	Transformao / outras alteraes				
1	Escola Classe do Parque do Guar	Resoluo n 95 – CD de 21/10/1976, DODF 30, Suplemento de 11/02/1977, anexo III, p. 01-81	Escola Classe do Parque Guar				
2	Escola Classe do Parque Guar	Instruo n 60 de 29/01/1980, Atos Normativos da FEDF, v. III. p. 1.220	Vincula ao Complexo Escolar "A" do Guar, hoje Regional de Ensino do Guar				
3	Escola Classe do Parque Guar	Resoluo n 1.360 – CD de 28/02/1985, DODF 55, de 21/03/1985, p. 22	Escola Classe 07 do Guar				

Fonte: DISTRITO FEDERAL, v. I, 1985, p. 227; DODF; SINJ-DF.

# Escola Classe Frigorífico Industrial

Criada pelo Decreto nº 896 de 10/12/1968 como *Escola Rural Frigorífico Industrial*

Código do INEP:  
**53006437**

Endereço:  
**Rodovia DF-230**

Região Administrativa:  
**Planaltina**

Localização:  
**Rural**

Regional de Ensino:  
**Planaltina**

Situação de Funcionamento:  
**Ativa**

Coordenadas:  
**-15.655008; -47.625471**



Fonte: GOOGLE MAPS, 2019.

Fonte: BRASIL, Educacenso, 2020; DISTRITO FEDERAL, Censo Escolar DF, 2020.

## Histórico

Ato de Criação: <b>Decreto nº 896 – GDF de 10/12/1968, DF 198 de 17/12/1968, p. 07</b>		1ª Diretora: <b>Maria Areostina Gonçalves Cavalcante</b>	Início das Atividades: <b>19 de fevereiro de 1968</b>
	Denominação	Legislação	Transformação / outras alterações
1	Escola Rural Frigorífico Industrial	Resolução nº 95 – CD de 21/10/1976, DODF 30, Suplemento de 11/02/1977, anexo III, p. 01-81	Escola Classe Frigorífico Industrial
2	Escola Classe Frigorífico Industrial	Instrução nº 57 de 29/01/1980, Atos Normativos da FEDF, v. III. p. 1.218	Vincula ao Complexo Escolar "A" de Planaltina, hoje Regional de Ensino de Planaltina

Fonte: DISTRITO FEDERAL, v. I, 1985, p. 281; DODF; SINJ-DF.

# Centro de Educação Infantil 05 de Taguatinga

Criado pelo Decreto "N" nº 481 de 14/01/1966 como *Escola Classe N° 24*



Fonte: GOOGLE MAPS, 2013.

Código do INEP:  
**53004167**

Endereço:  
**EQNJ 23/25, Área Especial 09**

Região Administrativa:  
**Taguatinga**

Localização:  
**Urbana**

Regional de Ensino:  
**Taguatinga**

Situação de Funcionamento:  
**Ativa**

Coordenadas:  
**-15.815513; -48081458**

Fonte: BRASIL, Educacenso, 2020; DISTRITO FEDERAL, Censo Escolar DF, 2020.

## Histórico

Ato de Criação: <b>Decreto "N" nº 481 – GDF de 14/01/1966, DOU 19 de 27/01/1966, p. 1.038</b>			
	<b>Denominação</b>	<b>Legislação</b>	<b>Transformação / outras alterações</b>
1	Escola Classe N° 24	Resolução nº 95 – CD de 21/10/1976, DODF 30, Suplemento de 11/02/1977, anexo III, p. 01-81	Escola Classe 24 de Taguatinga
2	Escola Classe 24 de Taguatinga	Instrução nº 65 de 29/01/1980, Atos Normativos da FEDF, v. III. p. 1.229	Vincula ao Complexo Escolar "A" de Taguatinga, hoje Regional de Ensino de Taguatinga
3	Escola Classe 24 de Taguatinga	Portaria nº 83 de 10/04/2013, DODF 74 de 11/04/2013, p. 05	Centro de Educação Infantil 05 de Taguatinga

Fonte: DISTRITO FEDERAL, v. II, 1985, p. 309; DODF; SINJ-DF.

# Escola Classe 04 do Núcleo Bandeirante

Criada pelo Decreto "N" nº 481 de 14/01/1966 como *Escola Classe Nº 4*

Código do INEP:  
**53007131**

Endereço:  
**2ª Avenida, EQ - blocos 440/540**


Região Administrativa:  
**Núcleo Bandeirante**

Localização:  
**Urbana**

Regional de Ensino:  
**Núcleo Bandeirante**

Situação de Funcionamento:  
**Ativa**

Coordenadas:  
**-15.8676204; -47.9654487**



Fonte: GOOGLE MAPS, 2019.

Fonte: BRASIL, Educacenso, 2020; DISTRITO FEDERAL, Censo Escolar DF, 2020.

## Histórico

	Denominação	Legislação	Transformação / outras alterações
	Ato de Criação: <b>Decreto "N" nº 481-GDF, de 14/01/1966, DOU 19 de 27/01/1966, p. 1.038</b>		
	1ª Diretora: <b>Iris Maria Bazilio Souza</b>		
	Início das Atividades: <b>1º de março de 1968</b>		
1	Escola Classe Nº 4	Resolução nº 95 – CD de 21/10/1976, DODF 30 Suplemento de 11/02/1977, anexo III, p. 01-81	Escola Classe 04 do Núcleo Bandeirante
2	Escola Classe 04 do Núcleo Bandeirante	Instrução nº 58 de 29/01/1980, Atos Normativos da FEDF, v. III. p. 1.220	Vincula ao Complexo Escolar "A" do Núcleo Bandeirante, hoje Regional de Ensino do Núcleo Bandeirante

Fonte: DISTRITO FEDERAL, v.II, 1985, p. 273; DODF; SINJ-DF.



# Escola Classe 15 de Taguatinga

Criada pelo Decreto "N" nº 481 de 14/01/1966 como *Escola Classe N° 15*



Fonte: GOOGLE MAPS, 2020.

Código do INEP:  
**53004094**

Endereço:  
**QND 43, lote 23, Área Especial**

Região Administrativa:  
**Taguatinga**

Localização:  
**Urbana**

Regional de Ensino:  
**Taguatinga**

Situação de Funcionamento:  
**Ativa**

Coordenadas:  
**-15.805956; -48.059088**

Fonte: BRASIL, Educacenso, 2020; DISTRITO FEDERAL, Censo Escolar DF, 2020.

## Histórico

Ato de Criação: <b>Decreto "N" nº 481-GDF, de 14/01/1966, DOU 19 de 27/01/1966, p. 1.038</b>		1ª Diretora: <b>Iolanda Ramos Rosa</b>	Início das Atividades: <b>02 de março de 1968</b>
			Inauguração: <b>05 de março de 1968</b>
	Denominação	Legislação	Transformação / outras alterações
1	Escola Classe N° 15	Resolução nº 95 – CD de 21/10/1976, DODF 30, Suplemento de 11/02/1977, anexo III, p. 01-81	Escola Classe 15 de Taguatinga
2	Escola Classe 15 de Taguatinga	Instrução nº 66 de 29/01/1980, Atos Normativos da FEDF, v. III. p. 1.230	Vincula ao Complexo Escolar "C" de Taguatinga, hoje Regional de Ensino de Taguatinga

Fonte: DISTRITO FEDERAL, v. II, 1985, p. 381; DODF; SINJ-DF.

# Jardim de Infância 03 do Gama

Criado pelo Decreto "N" nº 481 de 14/01/1966 como *Escola Classe N° 13*

Código do INEP:  
**53002903**

Endereço:  
**EQ 03/05, Área Especial**

Região Administrativa:  
**Gama**

Localização:  
**Urbana**

Regional de Ensino:  
**Gama**

Situação de Funcionamento:  
**Ativa**

Coordenadas:  
**-16.006549; -48.051422**



Fonte: GOOGLE MAPS, 2019.

Fonte: BRASIL, Educacenso, 2020; DISTRITO FEDERAL, Censo Escolar DF, 2020.

## Histórico

Ato de Criação: <b>Decreto "N" nº 481 – GDF de 14/01/1966, DOU 19 de 27/01/1966, p. 1.038</b>				1ª Diretora: <b>Maria Madalena S. Batista</b>		Início das Atividades: <b>Março de 1968</b>	
	Denominação	Legislação	Transformação / outras alterações				
1	Escola Classe N° 13	Resolução nº 95 – CD de 21/10/1976, DODF 30, Suplemento de 11/02/1977, anexo III, p. 01-81	Escola Classe 13 do Gama				
2	Escola Classe 13 do Gama	Instrução nº 69 de 29/01/1980, Atos Normativos da FEDF, v. III. p. 1.236	Vincula ao Complexo Escolar "A" do Gama, hoje Regional de Ensino do Gama				
3	Escola Classe 13 do Gama	Portaria nº 104 – SE de 11/04/2005, DODF 69 de 13/04/2005, p. 13	Jardim de Infância 03 do Gama				

Fonte: DISTRITO FEDERAL, v.II, 1985, p. 187; DODF; SINJ-DF.

# Centro de Ensino Fundamental Cerâmicas Reunidas Dom Bosco

Criado pelo Decreto "N" nº 481 de 14/01/1966 como *Escola Rural Cerâmica Três Coelhos*



Fonte: FACEBOOK, 2016.

Código do INEP:  
**53006364**

Endereço:  
**CP Comum, DF-205, KM 03. Acesso pela Rodovia DF-345, Brasília/S. João D'Aliança**

Região Administrativa:  
**Planaltina**

Localização:  
**Rural**

Regional de Ensino:  
**Planaltina**

Situação de Funcionamento:  
**Ativa**

Coordenadas:  
**-15.573099; -47.386019**

Fonte: BRASIL, Educacenso, 2020; DISTRITO FEDERAL, Censo Escolar DF, 2020.

## Histórico

Ato de Criação: <b>Decreto "N" nº 481-GDF, de 14/01/1966, DOU 19 de 27/01/1966, p. 1.038</b>			
		1ª Diretora: <b>Renilde da Silva Amorim</b>	Início das Atividades: <b>24 de maio de 1968</b>
	Denominação	Legislação	Transformação / outras alterações
1	Escola Rural Cerâmica Três Coelhos	Resolução nº 95 – CD de 21/10/1976, DODF 30, Suplemento de 11/02/1977, anexo III, p. 01-81	Escola Classe Cerâmicas Reunidas Dom Bosco
2	Escola Classe Cerâmicas Reunidas Dom Bosco	Instrução nº 57 de 29/01/1980, Atos Normativos da FEDF, v. III. p. 1.218	Vincula ao Complexo Escolar "A" de Planaltina, hoje Regional de Ensino de Planaltina
3	Escola Classe Cerâmicas Reunidas Dom Bosco	Portaria nº 321 de 24/08/2009, DODF 163 de 24/08/2009, p. 05	Centro de Ensino Fundamental Cerâmicas Reunidas Dom Bosco

Fonte: DISTRITO FEDERAL, v.I, 1985, p. 274; DODF; SINJ-DF.

# Centro de Educação Infantil 04 de Taguatinga

Criado pelo Decreto "N" nº 481 de 14/01/1966 como *Escola Classe N° 23*

Código do INEP:  
**53004159**

Endereço:  
**CNA 01/02, Área Especial, Praça do DI**

Região Administrativa:  
**Taguatinga**

Localização:  
**Urbana**

Regional de Ensino:  
**Taguatinga**

Situação de Funcionamento:  
**Ativa**

Coordenadas:  
**-15.826760; -48.057780**



Fonte: GOOGLE MAPS, 2013.

Fonte: BRASIL, Educacenso, 2020; DISTRITO FEDERAL, Censo Escolar DF, 2020.

## Histórico

Ato de Criação: <b>Decreto "N" nº 481 – GDF de 14/01/1966, DOU 19 de 27/01/1966, p. 1.038</b>		1ª Diretora: <b>Luiza Vilela Rodrigues</b>	Início das Atividades: <b>Maio de 1968</b>
	Denominação	Legislação	Transformação / outras alterações
1	Escola Classe N° 23	Resolução nº 95 – CD de 21/10/1976, DODF 30, Suplemento de 11/02/1977, anexo III, p. 01-81	Escola Classe 23 de Taguatinga
2	Escola Classe 23 de Taguatinga	Portaria nº 25-SEC de 03/05/1977, DODF nº 91 de 16/05/1977, p. 05	Incorpora a Escola Classe 05 de Taguatinga para efeito de expedição de documentação
3	Escola Classe 23 de Taguatinga	Instrução nº 66 de 29/01/1980, Atos Normativos da FEDF, v. III. p. 1.230	Vincula ao Complexo Escolar "C" de Taguatinga, hoje Regional de Ensino de Taguatinga
4	Escola Classe 23 de Taguatinga	Portaria nº 126 de 02/05/2005, DODF 83 de 04/05/2005, p. 16	Centro de Educação Infantil 04 de Taguatinga

Fonte: DISTRITO FEDERAL, v. II, 1985, p. 393; DODF; SINJ-DF.

## Histórico da Unidade Escolar Incorporada

### Escola Classe N° 5 (Taguatinga)

Ato de Criação:  
**Decreto "N" nº 481 – GDF de 14/01/1966, DOU 19 de 27/01/1966, p. 1.038**

Denominação	Legislação	Transformação / outras alterações
Escola Classe N° 5	Resolução nº 95 – CD de 21/10/1976, DODF 30, Suplemento de 11/02/1977, anexo III, p. 01-81	<b>EXTINTA</b> Acervo na Escola Classe 23 de Taguatinga
Escola Classe N° 5	Portaria nº 25 - SEC de 03/05/1977, DODF nº 91 de 16/05/1977, p. 05	Incorporada à Escola Classe 23 de Taguatinga

Fonte: DISTRITO FEDERAL, v.II, 1985, p. 448; SINJ-DF.

A Escola Classe N° 5 foi relacionada indevidamente no anexo III como extinção, quando o que ocorreu foi a incorporação desta escola à Escola Classe 23 de Taguatinga (DISTRITO FEDERAL, v.II, 1985, p. 448). Hoje denominada Centro de Educação Infantil 04 de Taguatinga, para expedição de documentação escolar.



# Escola Classe 13 de Taguatinga

Criada pelo Decreto "N" nº 481 de 14/01/1966 como *Escola Classe N° 13*



Fonte: GOOGLE MAPS, 2019.

Código do INEP:  
**53004086**

Endereço:  
**QSF 05, Área Especial 02**

Região Administrativa:  
**Taguatinga**

Localização:  
**Urbana**

Regional de Ensino:  
**Taguatinga**

Situação de Funcionamento:  
**Ativa**

Coordenadas:  
**-15.864157; -48.037243**

Fonte: BRASIL, Educacenso, 2020; DISTRITO FEDERAL, Censo Escolar DF, 2020.

## Histórico

Ato de Criação:

**Decreto "N" nº 481-GDF, de 14/01/1966, DOU 19 de 27/01/1966, p. 1.038**

1ª Diretora:  
**Carmem Terezinha Pereira**

Início das Atividades:  
**1º de agosto de 1968**

	Denominação	Legislação	Transformação / outras alterações
1	Escola Classe N° 13	Resolução nº 95 – CD de 21/10/1976, DODF 30, Suplemento de 11/02/1977, anexo III, p. 01-81	Escola Classe 13 de Taguatinga
2	Escola Classe 13 de Taguatinga	Instrução nº 38 de 24/10/1979, Atos Normativos da FEDF, v. III. p. 1.180	Vincula ao Complexo Escolar "B" de Taguatinga, hoje Regional de Ensino de Taguatinga

Fonte: DISTRITO FEDERAL, v. II, 1985, p. 353; DODF; SINJ-DF.



# Escola Classe 27 de Taguatinga

Criada pelo Decreto "N" nº 481 de 14/01/1966 como *Escola Classe N° 27*

Código do INEP:  
**53004175**

Endereço:  
**QNF 19, Área Especial**

Região Administrativa:  
**Taguatinga**

Localização:  
**Urbana**

Regional de Ensino:  
**Taguatinga**

Situação de Funcionamento:  
**Ativa**

Coordenadas:  
**-15.813410; -48.068383**



Fonte: GOOGLE MAPS, 2020.

Fonte: BRASIL, Educacenso, 2020; DISTRITO FEDERAL, Censo Escolar DF, 2020.

## Histórico

Ato de Criação: <b>Decreto "N" nº 481-GDF, de 14/01/1966, DOU 19 de 27/01/1966, p. 1.038</b>			1ª Diretora: <b>Walda Orlanda Mey Philippi</b>	Início das Atividades: <b>1968</b>
	Denominação	Legislação	Transformação / outras alterações	
1	Escola Classe N° 27	Resolução nº 95 – CD de 21/10/1976, DODF 30, Suplemento de 11/02/1977, anexo III, p. 01-81	Escola Classe 27 de Taguatinga	
2	Escola Classe 27 de Taguatinga	Instrução nº 66 de 29/01/1980, Atos Normativos da FEDF, v. III. p. 1.230	Vincula ao Complexo Escolar "C" de Taguatinga, hoje Regional de Ensino de Taguatinga	

Fonte: DISTRITO FEDERAL, v. II, 1985, p. 397; DODF; SINJ-DF.

## Histórico da Unidade Escolar Incorporada

### Escola Classe N° 7 (Taguatinga)

Ato de Criação:  
**Decreto "N" nº 481 – GDF de 14/01/1966, DOU 19 de 27/01/1966, p. 1.038**

Denominação	Legislação	Transformação / outras alterações
Escola Classe N° 7	Resolução nº 95 – CD de 21/10/1976, DODF 30 - Suplemento de 11/02/1977, anexo III, p. 01-81	<b>EXTINTA</b> e incorporada à Escola Classe 27 de Taguatinga

Fonte: DISTRITO FEDERAL, v.II, 1985, p. 448; SINJ-DF.

A Escola Classe N° 7 foi relacionada indevidamente no anexo III como extinção, quando o que ocorreu foi a incorporação desta escola à Escola Classe 27 de Taguatinga. Seu acervo foi recolhido, na época, a Escola Classe 27, para expedição de documentação escolar (DISTRITO FEDERAL, v.II, 1985, p. 448).

# Escola Classe Boa Vista

Criada pelo Decreto nº 896 de 10/12/1968 como *Escola Rural da Boa Vista*



Fonte: GOOGLE MAPS, 2019.

Código do INEP:  
**53005694**

Endereço:  
**DF205, KM 6, Setor Habitacional Fercal,  
Fazenda Boa Vista**

Região Administrativa:  
**Fercal**

Localização:  
**Rural**

Regional de Ensino:  
**Sobradinho**

Situação de Funcionamento:  
**Ativa**

Coordenadas:  
**-15.588607; -47.922525**

Fonte: BRASIL, Educacenso, 2020; DISTRITO FEDERAL, Censo Escolar DF, 2020.

## Histórico

Ato de Criação: <b>Decreto nº 896 – GDF de 10/12/1968, DF 198 de 17/12/1968, p. 07</b>			
Denominação		Legislação	
1 Escola Rural da Boa Vista		1ª Diretora: <b>Maria Germina D. Medeiros</b>	
2 Escola Classe Boa Vista		Resolução nº 95 – CD de 21/10/1976, DODF 30, Suplemento de 11/02/1977, anexo III, p. 01-81	
		Instrução nº 71 de 29/01/1980, Atos Normativos da FEDF, v. III. p. 1.239	
		Início das Atividades: <b>Não há informação do início das atividades. Foi considerado o ano do to de sua criação - 1968</b>	
		<b>Transformação / outras alterações</b>	
		Escola Classe Boa Vista	
		Vincula ao Complexo Escolar "A" de Sobradinho, hoje Regional de Ensino de Sobradinho	

Fonte: DISTRITO FEDERAL, v. I, 1985, p. 331; DODF; SINJ-DF.

# Escolas transformadas em outras Unidades de Ensino

## **Ginásio Noturno de Taguatinga Sul 1 – GNTS - 1** **(Hoje Escola Classe 64 de Ceilândia)**

Criado pelo Decreto "N" nº 700 de 26/01/1968 como *Ginásio Provisório de Taguatinga Sul*

Região Administrativa:

**Taguatinga quando foi criada, hoje está na RA de Ceilândia**

Situação de Funcionamento:

**Transformada em outra Unidade de Ensino**

### **Histórico**

Ato de Criação:

**Decreto "N" nº 700 – GDF de 26/01/1968, DF 20 de 30/01/1968, p. 05**

1º Diretor:

**Tasso Brasileiro do Vale**

Início das Atividades:

**18 de março de 1968**

	<b>Denominação</b>	<b>Legislação</b>	<b>Transformação / outras alterações</b>
1	Ginásio Provisório de Taguatinga Sul	Decreto nº 1.306 - GDF de 05/03/1970, DF 36 de 06/03/1970, p. 03	Ginásio Noturno de Taguatinga Sul - 1
2	Ginásio Noturno de Taguatinga Sul - 1	Resolução nº 33 - CD de 10/12/1971, DF 200, Suplemento de 31/12/1971, p. 08-09	Ginásio Noturno de Taguatinga Sul 1 - GNTS-1
3	Ginásio Noturno de Taguatinga Sul 1 - GNTS-1	Resolução nº 92 – CD de 30/09/1976, DODF 83 de 13/10/1976, p. 12	O Ginásio Noturno de Taguatinga Sul 1 - GNTS-1 foi transformado, na época, em Centro Educacional nº 01 de Ceilândia (hoje Escola Classe 64 de Ceilândia)

**Fonte:** DISTRITO FEDERAL, v.II, 1985, p. 83-85; SINJ-DF.

O Ginásio Noturno de Taguatinga Sul 1 - GNTS-1 juntamente com o Centro de Ensino de 1º Grau 06 de Ceilândia foram transformados em Centro Educacional nº 01 de Ceilândia, hoje Escola Classe 64 de Ceilândia (DISTRITO FEDERAL, v.II, 1985, p. 83-85).

O histórico do Centro de Ensino de 1º Grau 06 de Ceilândia, que foi criado em 02/10/1975, será descrito no Histórico da Década de 1970.

## Ginásio Noturno do Setor Leste nº 2 - GNSL-2

(Hoje Centro Educacional 01 do Guará)

Criado pelo Decreto "N" nº 700 de 26/01/1968 como *Ginásio Provisório Leste nº 2 do P. Piloto*

Região Administrativa:

**Brasília** quando foi criada, hoje está na RA de Guará

Situação de Funcionamento:

**Transformada em outra Unidade de Ensino**

### Histórico

Ato de Criação: <b>Decreto "N" nº 700 – GDF de 26/01/1968, DF 20 de 30/01/1968, p. 05</b>			1º Diretor: <b>Thaon Nicolau Berzog</b>	Início das Atividades: <b>1968</b>
	Denominação	Legislação	Transformação / outras alterações	
1	Ginásio Provisório Leste nº 2 do Plano Piloto	Decreto nº 1.306 - GDF de 05/03/1970, DF 36 de 06/03/1970, p. 03	Ginásio Noturno do Setor Leste - 2	
2	Ginásio Noturno do Setor Leste - 2	Resolução nº 33 - CD de 10/12/1971, DF 200, Suplemento de 31/12/1971, p. 08-09	Ginásio Noturno do Setor Leste nº 2 - GNSL-2	
3	Ginásio Noturno do Setor Leste nº 2 - GNSL-2	Resolução nº 92 – CD de 30/09/1976, DODF 83 de 13/10/1976, p. 12	O Ginásio Noturno do Setor Leste nº 2 - GNSL-2 foi transformado em Centro Educacional Nº 01 do Guará	

Fonte: DISTRITO FEDERAL, v.I, 1985, p. 241-243; SINJ-DF.

O Ginásio Noturno do Setor Leste nº 2 - GNSL-2 juntamente com o Centro de Ensino de 1º Grau 06 do Guará II foram transformados em Centro Educacional nº 01 do Guará, hoje Centro Educacional 01 do Guará (DISTRITO FEDERAL, v.I, 1985, p. 241-243).

O histórico do Centro de Ensino de 1º Grau 06 do Guará II, que foi criado em 18/07/1974, será descrito no Histórico da Década de 1970.

## Escola Classe Nº 8 (Sobradinho)

(Hoje Escola Classe 15 de Sobradinho)

Criada pelo Decreto nº 896 de 10/12/1968 como *Escola Classe Nº 8*

Região Administrativa:

**Sobradinho**

Situação de Funcionamento:

**Transformada em outra Unidade de Ensino**

### Histórico

Ato de Criação: <b>Decreto nº 896 – GDF de 10/12/1968, DF 198 de 17/12/1968, p. 07</b>			1ª Diretora: <b>Edna Alves Bernardes</b>	Início das Atividades: <b>1968</b>
	Denominação	Legislação	Transformação / outras alterações	
1	Escola Classe Nº 8	Resolução nº 95 – CD de 21/10/1976, DODF 30 - Suplemento de 11/02/1977, anexo III, p. 01-81	Transformada em Centro de Ensino de 1º Grau 06 de Sobradinho (hoje Escola Classe 15 de Sobradinho)	

Fonte: DISTRITO FEDERAL, v.II, 1985, p. 446; SINJ-DF.

A Escola Classe Nº 8 juntamente com a Escola Classe Nº 2 foram listadas indevidamente na Resolução nº 95 de 21/10/1976, em seu anexo III – Extinção, quando o que ocorreu foi a transformação destas unidades em um Centro de Ensino. O acervo escolar desta unidade foi transferido, na época, para o Centro de Ensino de 1º Grau 06 de Sobradinho, hoje Escola Classe 15 de Sobradinho (DISTRITO FEDERAL, v.II, 1985, p. 446).

O histórico da Escola Classe Nº 2 está descrito juntamente com as escolas que iniciaram suas atividades em 1961.

O histórico do Centro de Ensino de 1º Grau 06 de Sobradinho, que foi criado em 21/10/1976, será descrito no Histórico da Década de 1970.

## Escolas Inativas

### Escola Classe 315 Sul

Criada pelo Decreto "N" nº 896 de 10/12/1968 como *Escola Classe da SQS 315*

Código do INEP: <b>53001656</b>	Endereço: <b>Quadra SQS 315</b>
Região Administrativa: <b>Brasília</b>	Situação de Funcionamento: <b>Paralisada</b>

#### Histórico

Ato de Criação: <b>Decreto nº 896 – GDF de 10/12/1968, DF 198 de 17/12/1968, p. 07</b>		1ª Diretora: <b>Maristela Barbosa de Almeida</b>	Início das Atividades: <b>Fevereiro de 1968</b>
	Denominação	Legislação	Transformação / outras alterações
1	Escola Classe da SQS 315	Resolução nº 95 – CD de 21/10/1976, DODF 30, Suplemento de 11/02/1977, anexo III, p. 01-81	Escola Classe 315 Sul
2	Escola Classe 315 Sul	Instrução nº 67 de 29/01/1980, Atos Normativos da FEDF, v. III. p. 1.220	Vincula ao Complexo Escolar "A" de Brasília, hoje Regional de Ensino do Plano Piloto
4	Escola Classe 315 Sul	OS nº 109 de 25/06/2018, DODF 120 de 26/06/2018, p. 08	<b>PARALISADA</b> Suspende, em caráter provisório, as atividades, a contar do ano de 2010

Fonte: DISTRITO FEDERAL, v.I, 1985, p. 71; SINJ-DF.

### Escola Classe Cachoeira

Criada pelo Decreto "N" nº 481 de 14/01/1966 como *Escola Rural da Cachoeira*

Região Administrativa: <b>Sobradinho</b>	Situação de Funcionamento: <b>Extinta</b>
---	--

#### Histórico

Ato de Criação: <b>Decreto "N" nº 481-GDF, de 14/01/1966, DOU 19 de 27/01/1966, p. 1.038</b>		1º Diretor: <b>João da Palma Peixoto</b>	Início das Atividades: <b>07 de setembro de 1968</b> (Inaugurada no mesmo dia)
	Denominação	Legislação	Transformação / outras alterações
1	Escola Rural da Cachoeira	Resolução nº 95 – CD de 21/10/1976, DODF 30, Suplemento de 11/02/1977, anexo III, p. 01-81	Escola Classe Cachoeira
2	Escola Classe Cachoeira	Instrução nº 71 de 29/01/1980, Atos Normativos da FEDF, v. III. p. 1.239	Vincula ao Complexo Escolar "A" de Sobradinho, hoje Regional de Ensino de Sobradinho
3	Escola Classe Cachoeira	Não há informação do Ato de Extinção da Escola	<b>EXTINTA</b> Não há informação sobre o acervo

Fonte: DISTRITO FEDERAL, v.I, 1985, p. 333; SINJ-DF.



## Escola Agrupada do Reservatório nº 2

Região Administrativa:  
**Brasília**

Situação de Funcionamento:  
**Extinta**

### Histórico

Ato de Criação:  
**Decreto nº 896 – GDF de 10/12/1968, DF 198 de 17/12/1968, p. 07**

	Denominação	Legislação	Transformação / outras alterações
1	Escola Agrupada do Reservatório nº. 2	Decreto nº 1.150 de 08/10/1969, DF nº 154 de 10/10/1969, p. 03	<b>EXTINTA</b> Não há informação sobre o acervo

Fonte: DISTRITO FEDERAL, v.II, 1985, p. 451; SINJ-DF.

## Escola Agrupada da Construtora Mendes Júnior S/A

Região Administrativa:  
**Brasília**

Situação de Funcionamento:  
**Extinta**

### Histórico

Ato de Criação:  
**Decreto nº 896 – GDF de 10/12/1968, DF 198 de 17/12/1968, p. 07**

	Denominação	Legislação	Transformação / outras alterações
1	Escola Agrupada da Construtora Mendes Júnior S/A	Decreto nº 1.150 de 08/10/1969, DF nº 154 de 10/10/1969, p. 03	<b>EXTINTA</b> Não há informação sobre o acervo

Fonte: DISTRITO FEDERAL, v.II, 1985, p. 451; SINJ-DF.

## Ginásio Noturno da Asa Norte 1 - GNAN – 1

Criado pelo Decreto "N" nº 700 de 26/01/1968 como *Ginásio Provisório da Asa Norte*

Região Administrativa:  
**Brasília**

Situação de Funcionamento:  
**Extinto**

### Histórico

Ato de Criação:  
**Decreto "N" nº 700 – GDF de 26/01/1968, DF 20 de 30/01/1968, p. 05**

	Denominação	Legislação	Transformação / outras alterações
1	Ginásio Provisório da Asa Norte - Plano Piloto	Decreto nº 1.306-GDF de 05/03/1970, DF 36 de 06/03/1970, p. 03	Ginásio Noturno da Asa Norte - 1
2	Ginásio Noturno da Asa Norte - 1	Resolução nº 33 - CD de 10/12/1971, DF 200, Suplemento de 31/12/1971, p. 08-09	Ginásio Noturno da Asa Norte 1 - GNAN - 1
3	Ginásio Noturno da Asa Norte 1 - GNAN - 1	Resolução nº 95 – CD de 21/10/1976, DODF 30, Suplemento de 11/02/1977, anexo III, p. 01-81	<b>EXTINTO</b> Acervo recolhido, na época, pelo Departamento de Inspeção do Ensino-DIE/SEC

Fonte: DISTRITO FEDERAL, v.II, 1985, p. 434; SINJ-DF.

## Ginásio Noturno do Setor Oeste - 2 - GNSO-2

Criado pelo Decreto "N" nº 700 de 26/01/1968 como *Ginásio Provisório Leste nº 1*

Região Administrativa:  
**Brasília**

Situação de Funcionamento:  
**Extinto**

### Histórico

Ato de Criação:  
**Decreto "N" nº 700 – GDF de 26/01/1968, DF 20 de 30/01/1968, p. 05**

	Denominação	Legislação	Transformação / outras alterações
1	Ginásio Provisório Leste nº 1 - Plano Piloto	Decreto nº 1.306-GDF de 05/03/1970, DF 36 de 06/03/1970, p. 03	Ginásio Noturno do Setor Oeste - 2
2	Ginásio Noturno do Setor Oeste - 2	Resolução nº 33 - CD de 10/12/1971, DF 200, Suplemento de 31/12/1971, p. 08-09	Ginásio Noturno do Setor Oeste - 2 - GNSO-2
3	Ginásio Noturno do Setor Oeste - 2 - GNSO-2	Resolução nº 95 – CD de 21/10/1976, DODF 30, Suplemento de 11/02/1977, anexo III, p. 01-81	<b>EXTINTO</b> Acervo recolhido, na época, pelo Departamento de Inspeção do Ensino-DIE/SEC

Fonte: DISTRITO FEDERAL, v.II, 1985, p. 436; SINJ-DF.

## Ginásio Noturno do Gama 1 - GNG-1

Criado pelo Decreto "N" nº 700 de 26/01/1968 como *Ginásio Provisório do Gama*

Região Administrativa:  
**Gama**

Situação de Funcionamento:  
**Extinto**

### Histórico

Ato de Criação:  
**Decreto "N" nº 700 – GDF de 26/01/1968, DF 20 de 30/01/1968, p. 05**

	Denominação	Legislação	Transformação / outras alterações
1	Ginásio Provisório do Gama - Gama	Decreto nº 1.306-GDF de 05/03/1970, DF 36 de 06/03/1970, p. 03	Ginásio Noturno do Gama - 1
2	Ginásio Noturno do Gama - 1	Parecer nº 02-CEDF de 16/02/1970 (Boletim nº 5-CEDF) e Resolução nº 33 - CD de 10/12/1971, DF 200, Suplemento de 31/12/1971, p. 08-09	Ginásio Noturno do Gama 1 - GNG-1
3	Ginásio Noturno do Gama 1 - GNG-1	Resolução nº 95 – CD de 21/10/1976, DODF 30 - Suplemento de 11/02/1977, anexo III, p. 01-81	<b>EXTINTO</b> Acervo recolhido, na época, pelo Departamento de Inspeção do Ensino-DIE/SEC

Fonte: DISTRITO FEDERAL, v.II, 1985, p. 440; SINJ-DF.

## Ginásio Noturno de Taguatinga Norte 1 - GNTN-1

Criado pelo Decreto "N" nº 700 de 26/01/1968 como *Ginásio Provisório de Taguatinga Norte*

Região Administrativa:  
**Taguatinga**

Situação de Funcionamento:  
**Extinto**

### Histórico

Ato de Criação:

**Decreto "N" nº 700 – GDF de 26/01/1968, DF 20 de 30/01/1968, p. 05**

	Denominação	Legislação	Transformação / outras alterações
1	Ginásio Provisório de Taguatinga Norte - Taguatinga	Decreto nº 1.306-GDF de 05/03/1970, DF 36 de 06/03/1970, p. 03	Ginásio Noturno de Taguatinga Norte - 1
2	Ginásio Noturno de Taguatinga Norte - 1	Resolução nº 33 - CD de 10/12/1971, DF 200, Suplemento de 31/12/1971, p. 08-09	Ginásio Noturno de Taguatinga Norte 1 - GNTN-1
3	Ginásio Noturno de Taguatinga Norte 1 - GNTN-1	Resolução nº 95 – CD de 21/10/1976, DODF 30, Suplemento de 11/02/1977, anexo III, p. 01-81	<b>EXTINTO</b> Acervo recolhido, na época, pelo Departamento de Inspeção do Ensino-DIE/SEC

Fonte: DISTRITO FEDERAL, v.II, 1985, p. 450; SINJ-DF.

## Ginásio Noturno de Sobradinho 1 - GNS-1

Criado pelo Decreto "N" nº 700 de 26/01/1968 como *Ginásio Provisório de Sobradinho*

Região Administrativa:  
**Sobradinho**

Situação de Funcionamento:  
**Extinto**

### Histórico

Ato de Criação:

**Decreto "N" nº 700 – GDF de 26/01/1968, DF 20 de 30/01/1968, p. 05**

	Denominação	Legislação	Transformação / outras alterações
1	Ginásio Provisório de Sobradinho - Sobradinho	Decreto nº 1.306-GDF de 05/03/1970, DF 36 de 06/03/1970, p. 03	Ginásio Noturno de Sobradinho - 1
2	Ginásio Noturno de Sobradinho - 1	Resolução nº 33 - CD de 10/12/1971, DF 200, Suplemento de 31/12/1971, p. 08-09	Ginásio Noturno de Sobradinho 1 - GNS-1
3	Ginásio Noturno de Sobradinho 1 - GNS-1	Resolução nº 95 – CD de 21/10/1976, DODF 30 - Suplemento de 11/02/1977, anexo III, p. 01-81	<b>EXTINTO</b> Acervo recolhido, na época, pelo Departamento de Inspeção do Ensino-DIE/SEC

Fonte: DISTRITO FEDERAL, v.II, 1985, p. 447; SINJ-DF.

## Ginásio Noturno do Núcleo Bandeirante 2 - GNNB- 2

Criado pelo Decreto "N" nº 700 de 26/01/1968 como *Ginásio Provisório do Núcleo Bandeirante*

Região Administrativa:  
**Núcleo Bandeirante**

Situação de Funcionamento:  
**Extinto**

### Histórico

Ato de Criação:

**Decreto "N" nº 700 – GDF de 26/01/1968, DF 20 de 30/01/1968, p. 05**

	Denominação	Legislação	Transformação / outras alterações
1	Ginásio Provisório do Núcleo Bandeirante - Núcleo Bandeirante	Decreto nº 1.306 GDF de 05/03/1970, DF 36 de 06/03/1970, p. 03	Ginásio Noturno do Núcleo Bandeirante - 2
2	Ginásio Noturno do Núcleo Bandeirante - 2	Resolução nº 33 - CD de 10/12/1971, DF 200, Suplemento de 31/12/1971, p. 08-09	Ginásio Noturno do Núcleo Bandeirante 2 - GNNB- 2
3	Ginásio Noturno do Núcleo Bandeirante 2 - GNNB- 2	Resolução nº 95 – CD de 21/10/1976, DODF 30, Suplemento de 11/02/1977, anexo III, p. 01-81	<b>EXTINTO</b> Parte do acervo foi recolhido pelo Departamento de Inspeção do Ensino-DIE/SEC e parte pela Escola Classe 05 do Núcleo Bandeirante

Fonte: DISTRITO FEDERAL, v.II, 1985, p. 443; SINJ-DF.

## Escola Classe Nº 06 (Núcleo Bandeirante)

Região Administrativa:  
**Núcleo Bandeirante**

Situação de Funcionamento:  
**Extinta**

### Histórico

Ato de Criação:

**Decreto nº 896 – GDF de 10/12/1968, DF 198 de 17/12/1968, p. 07**

	Denominação	Legislação	Transformação / outras alterações
1	Escola Classe Nº 06	Resolução nº 95 – CD de 21/10/1976, DODF 30, Suplemento de 11/02/1977, anexo III, p. 01-81	<b>EXTINTA</b> Acervo recolhido, na época, pelo Departamento de Inspeção do Ensino-DIE/SEC

Fonte: DISTRITO FEDERAL, v.II, 1985, p. 442; SINJ-DF.

## Escola Classe nº 2 - Invasão do IAPI

Região Administrativa:  
**Núcleo Bandeirante**

Situação de Funcionamento:  
**Extinta**

### Histórico

Ato de Criação:

**Decreto nº 896 – GDF de 10/12/1968, DF 198 de 17/12/1968, p. 07**

	Denominação	Legislação	Transformação / outras alterações
1	Escola Classe nº 2 - Invasão do IAPI	Decreto nº 1.150 de 08/10/1969, DF nº 154 de 10/10/1969, p. 03	<b>EXTINTA</b> Acervo recolhido, na época, pelo Departamento de Inspeção do Ensino-DIE/SEC

Fonte: DISTRITO FEDERAL, v.II, 1985, p. 441; SINJ-DF.

Obs: IAPI significa Instituto de Aposentadoria e Pensões dos Industriários, criado em dezembro de 1936, e extinto em 1966. Em novembro de 1966, todos institutos que atendiam aos trabalhadores do setor privado foram unificados no Instituto Nacional de Previdência Social (INPS) (FGV – CPDOC, 2020).

## Escola Classe nº 3 - Invasão do IAPI

Região Administrativa:  
**Núcleo Bandeirante**

Situação de Funcionamento:  
**Extinta**

### Histórico

Ato de Criação:  
**Decreto nº 896 – GDF de 10/12/1968, DF 198 de 17/12/1968, p. 07**

	Denominação	Legislação	Transformação / outras alterações
1	Escola Classe nº 3 - Invasão do IAPI	Decreto nº 1.150 de 08/10/1969, DF nº 154 de 10/10/1969, p. 03	<b>EXTINTA</b> Acervo recolhido, na época, pelo Departamento de Inspeção do Ensino-DIE/SEC

Obs: IAPI significa Instituto de Aposentadoria e Pensões dos Industriários (FGV – CPDOC, 2020).

Fonte: DISTRITO FEDERAL, v.II, 1985, p. 441; SINJ-DF.

## Escola Classe nº 4 - Invasão do IAPI

Região Administrativa:  
**Núcleo Bandeirante**

Situação de Funcionamento:  
**Extinta**

### Histórico

Ato de Criação:  
**Decreto nº 896 – GDF de 10/12/1968, DF 198 de 17/12/1968, p. 07**

	Denominação	Legislação	Transformação / outras alterações
1	Escola Classe nº 4 - Invasão do IAPI	Decreto nº 1.150 de 08/10/1969, DF nº 154 de 10/10/1969, p. 03	<b>EXTINTA</b> Acervo recolhido, na época, pelo Departamento de Inspeção do Ensino-DIE/SEC

Obs: IAPI significa Instituto de Aposentadoria e Pensões dos Industriários (FGV – CPDOC, 2020).

Fonte: DISTRITO FEDERAL, v.II, 1985, p. 441; SINJ-DF.

## Escola Classe nº 5 - Invasão do IAPI

Região Administrativa:  
**Núcleo Bandeirante**

Situação de Funcionamento:  
**Extinta**

### Histórico

Ato de Criação:  
**Decreto nº 896 – GDF de 10/12/1968, DF 198 de 17/12/1968, p. 07**

	Denominação	Legislação	Transformação / outras alterações
1	Escola Classe nº 5 - Invasão do IAPI	Decreto nº 1.150 de 08/10/1969, DF nº 154 de 10/10/1969, p. 03	<b>EXTINTA</b> Acervo recolhido, na época, pelo Departamento de Inspeção do Ensino-DIE/SEC

Obs: IAPI significa Instituto de Aposentadoria e Pensões dos Industriários (FGV – CPDOC, 2020).

Fonte: DISTRITO FEDERAL, v.II, 1985, p. 442; SINJ-DF.



## Escola Classe nº 6 - Invasão do IAPI

Região Administrativa:  
**Núcleo Bandeirante**

Situação de Funcionamento:  
**Extinta**

### Histórico

Ato de Criação:  
**Decreto nº 896 – GDF de 10/12/1968, DF 198 de 17/12/1968, p. 07**

	Denominação	Legislação	Transformação / outras alterações
1	Escola Classe nº 6 - Invasão do IAPI	Decreto nº 1.150 de 08/10/1969, DF nº 154 de 10/10/1969, p. 03	<b>EXTINTA</b> Acervo recolhido, na época, pelo Departamento de Inspeção do Ensino-DIE/SEC

Obs: IAPI significa Instituto de Aposentadoria e Pensões dos Industriários (FGV – CPDOC, 2020).

Fonte: DISTRITO FEDERAL, v.II, 1985, p. 442; SINJ-DF.

## Escola Classe do SRIA - Mutirão

Região Administrativa:  
**Guará**

Situação de Funcionamento:  
**Extinta**

### Histórico

Ato de Criação:  
**Decreto nº 896 – GDF de 10/12/1968, DF 198 de 17/12/1968, p. 07**

1ª Diretora:  
**Maria Martha Moysés Cândido de Oliveira**

Início das Atividades:  
**28 de julho de 1968**

	Denominação	Legislação	Transformação / outras alterações
1	Escola Classe do SRIA - Mutirão	Decreto nº 1.150 de 08/10/1969, DF nº 154 de 10/10/1969, p. 03	<b>EXTINTA</b> Acervo encontra-se na Escola Classe do SRIA

Fonte: DISTRITO FEDERAL, v.II, 1985, p. 440; SINJ-DF.

Escola surgida com o núcleo habitacional do Guara I, sendo construída por “mutirão” organizado pela comunidade, em 1968. O prédio de madeira foi entregue a FEDF em 3 de março de 1969 (DISTRITO FEDERAL, v.II, 1985, p. 440).

## Referências bibliográficas

DISTRITO FEDERAL. Fundação Educacional do Distrito Federal. **Escolas da FEDF**. Brasília-DF, V.I, 1985.

DISTRITO FEDERAL. Fundação Educacional do Distrito Federal. **Escolas da FEDF**. Brasília-DF, V.II, 1985.

FGV – CPDOC. **A Era Vargas: dos anos 20 a 1945 - Anos de Incerteza (1930 - 1937)** - Institutos de Aposentadoria e Pensões. Disponível em: <https://cpdoc.fgv.br/producao/dossies/AEraVargas1/anos30-37/PoliticaSocial/IAP>. Acesso: 12 fev. 2021.

## Referências de imagens

BLOGSPOT.COM. **Escola Classe 13 de Taguatinga**, captura de imagem em maio de 2019. Disponível em: [https://ec13taguatinga.blogspot.com/2019/05/blog-post\\_15.html](https://ec13taguatinga.blogspot.com/2019/05/blog-post_15.html). Acesso em: 12 ago. 2020.

FACEBOOK. **Centro de Ensino Fundamental Cerâmicas Reunidas Dom Bosco**, captura de imagem em 08/07/2016 por Vicente Salgueiro Bano Salgado. Disponível em: <https://www.facebook.com/photo/?fbid=268648296848981&set=pcb.268648496848961>. Acesso em: 2 fev. 2021.

GOOGLE MAPS. **Centro de Educação Infantil 01 de Taguatinga**, captura de imagem em abril de 2019. Disponível em: <https://tinyurl.com/yyyx8uua>. Acesso em: 7 ago. 2020.

GOOGLE MAPS. **Centro de Educação Infantil 03 de Sobradinho**, captura de imagem em dezembro de 2018. Disponível em: <https://tinyurl.com/y4evfoow>. Acesso em: 6 ago. 2020.

GOOGLE MAPS. **Centro de Educação Infantil 04 de Taguatinga**, captura de imagem em novembro de 2013. Disponível em: <https://tinyurl.com/y4m5devn>. Acesso em: 7 ago. 2020.

GOOGLE MAPS. **Centro de Educação Infantil 05 de Taguatinga**, captura de imagem em novembro de 2013. Disponível em: <https://tinyurl.com/yxddgcvr>. Acesso em: 7 ago. 2020.

GOOGLE MAPS. **Escola Classe 04 do Núcleo Bandeirante**, captura de imagem em abril de 2019. Disponível em: <https://tinyurl.com/yxujmmg3>. Acesso em: 4 ago. 2020.

GOOGLE MAPS. **Escola Classe 07 do Guará**, captura de imagem em outubro de 2018. Disponível em: <https://tinyurl.com/y3ypkwv8>. Acesso em: 6 nov. 2020.

GOOGLE MAPS. **Escola Classe 14 do Gama**, captura de imagem em junho de 2016. Disponível em: <https://tinyurl.com/y63u54xx>. Acesso em: 4 ago. 2020.

GOOGLE MAPS. **Escola Classe 15 de Taguatinga**, captura de imagem em março de 2020. Disponível em: <https://tinyurl.com/yxwr9vuf>. Acesso em: 12 ago. 2020.

GOOGLE MAPS. **Escola Classe 15 do Gama**, captura de imagem em maio de 2019. Disponível em: <https://tinyurl.com/y5ale75z>. Acesso em: 4 ago. 2020.

GOOGLE MAPS. **Escola Classe 27 de Taguatinga**, captura de imagem em fevereiro de 2020. Disponível em: <https://tinyurl.com/yyvy2me9>. Acesso em: 12 ago. 2020.


GOOGLE MAPS. **Escola Classe Boa Vista**, captura de imagem em fevereiro de 2019. Disponível em: <https://tinyurl.com/yymrqrbu>. Acesso em: 6 ago. 2020.

GOOGLE MAPS. **Escola Classe Frigorífico Industrial**, captura de imagem em fevereiro de 2019. Disponível em: <https://tinyurl.com/y625zz5q>. Acesso em: 4 ago. 2020.

GOOGLE MAPS. **Jardim de Infância 03 do Gama**, captura de imagem em maio de 2019. Disponível em: <https://tinyurl.com/yyfsq9xy>. Acesso em: 4 ago. 2020.

GOOGLE MAPS. **Jardim de Infância 312 Norte**, captura de imagem por Rodrigo Soares em novembro de 2015. Disponível em: <https://tinyurl.com/yyjvh453>. Acesso em: 4 ago. 2020.





**Escolas que iniciaram  
as atividades  
em 1969**

# Escola Bilíngue Libras e Português Escrito de Taguatinga

Criada pelo Decreto "N" nº 481 de 14/01/1966 como *Escola Classe N° 21*

Código do INEP:

**53004140**

Endereço:

**Setor QNH 01/03, Área Especial 02**

Região Administrativa:

**Taguatinga**

Localização:

**Urbana**

Regional de Ensino:

**Taguatinga**

Situação de Funcionamento:

**Ativa**

Coordenadas:

**-15.802161; -48.076858**



Fonte: FACEBOOK, 2016.

Fonte: BRASIL, Educacenso, 2020; DISTRITO FEDERAL, Censo Escolar DF, 2020.

## Histórico

Ato de Criação:

**Decreto "N" nº 481-GDF, de 14/01/1966, DOU 19 de 27/01/1966, p. 1.038**

1ª Diretora:

**Maria Gisete Morais Calado**

Início das Atividades:

**13 de fevereiro de 1969**

Inauguração:

**03 de agosto de 1969**

	Denominação	Legislação	Transformação / outras alterações
1	Escola Classe N° 21	Resolução nº 95 – CD de 21/10/1976, DODF 30, Suplemento de 11/02/1977, anexo III, p. 01-81	Escola Classe 21 de Taguatinga
2	Escola Classe 21 de Taguatinga	Instrução nº 65 de 29/01/1980, Atos Normativos da FEDF, v. III. p. 1.229	Vincula ao Complexo Escolar "A" de Taguatinga, hoje Regional de Ensino de Taguatinga
3	Escola Classe 21 de Taguatinga	Portaria nº 171 de 02/07/2013, DODF 137 de 04/07/2013, p. 07	Escola Bilíngue Libras e Português Escrito de Taguatinga

Fonte: DISTRITO FEDERAL, v. II, 1985, p. 307; DODF; SINJ-DF.



# Escola Classe 407 Norte

Criada pelo Decreto nº 1.150 de 08/10/1969 como *Escola Classe da SQ 407 - Norte*



Fonte: MUSEU DA EDUCAÇÃO.

Código do INEP:  
**53001710**

Endereço:  
**SQN 407/408, Área Especial**

Região Administrativa:  
**Brasília**

Localização:  
**Urbana**

Regional de Ensino:  
**Plano Piloto**

Situação de Funcionamento:  
**Ativa**

Coordenadas:  
**-15.76233238; -47.87846782**

Fonte: BRASIL, Educacenso, 2020; DISTRITO FEDERAL, Censo Escolar DF, 2020.

## Histórico

Ato de Criação: <b>Decreto nº 1.150 de 08/10/1969, DF nº 154 de 10/10/1969, p. 03</b>		1ª Diretora: <b>Darcy Maria Gaspareto Camargo</b>	Início das Atividades: <b>Março de 1969</b>
			Inauguração: <b>20 de abril de 1969</b>
	Denominação	Legislação	Transformação / outras alterações
1	Escola Classe da SQ 407 - Norte	Resolução nº 95 – CD de 21/10/1976, DODF 30, Suplemento de 11/02/1977, anexo III, p. 01-81	Escola Classe 407 Norte
2	Escola Classe 407 Norte	Instrução nº 68 de 29/01/1980, Atos Normativos da FEDF, v. III. p. 1.235	Vincula ao Complexo Escolar "B" de Brasília, hoje Regional de Ensino do Plano Piloto

Fonte: DISTRITO FEDERAL, v. I, 1985, p. 147; DODF; SINJ-DF.

# Escola Classe Kanegae

Criada pelo Decreto nº 896 – GDF de 10/12/1968 como *Escola Rural do Kanegas*

Código do INEP:  
**53007018**

Endereço:  
**EPNB, Colônia Agrícola Kanegae,  
Fazenda Sucupira**

Região Administrativa:  
**Riacho Fundo**

Localização:  
**Rural**

Regional de Ensino:  
**Núcleo Bandeirante**

Situação de Funcionamento:  
**Ativa**

Coordenadas:  
**-15.8871801; -47.9996286**



Fonte: GOOGLE MAPS, 2012.

Fonte: BRASIL, Educacenso, 2020; DISTRITO FEDERAL, Censo Escolar DF, 2020.

## Histórico

Ato de Criação:

**Decreto nº 896 – GDF de  
10/12/1968, DF 198 de 17/12/1968,  
p. 07**

1ª Diretora:  
**Luzeli Moura Silva**

Início das Atividades:  
**Março de 1969**

	Denominação	Legislação	Transformação / outras alterações
1	Escola Rural do <b><i>Kanegas</i></b> (conforme decreto de criação)	Resolução nº 95 – CD de 21/10/1976, DODF 30, Suplemento de 11/02/1977, anexo III, p. 01-81	Escola Classe Kanegae
2	Escola Classe Kanegae	Instrução nº 58 de 29/01/1980, Atos Normativos da FEDF, v. III. p. 1.220	Vincula ao Complexo Escolar "A" do Núcleo Bandeirante, hoje Regional de Ensino do Núcleo Bandeirante

Fonte: DISTRITO FEDERAL, v. II, 1985, p. 287; DODF; SINJ-DF.

# Centro Educacional Pípiripau II

Criado pelo Decreto nº 1.064 - GD de 07/08/1969 como *Escola Rural Pípiripau nº 2*



Fonte: FACEBOOK, 2020.

Código do INEP:  
**53005988**

Endereço:  
**BR 020, DF 345/365, Núcleo Rural  
PIPIRIPAU II**

Região Administrativa:  
**Planaltina**

Localização:  
**Rural**

Regional de Ensino:  
**Planaltina**

Situação de Funcionamento:  
**Ativa**

Coordenadas:  
**-15.535076; -47.511978**

Fonte: BRASIL, Educacenso, 2020; DISTRITO FEDERAL, Censo Escolar DF, 2020.

## Histórico

Ato de Criação: <b>Decreto nº 1.064 – GDF de 07/08/1969, DF 105 de 12/08/1969, p. 03</b>				1ª Diretora: <b>Terezinha de Jesus Pereira das Neves</b>		Início das Atividades: <b>02 de abril de 1969</b>	
	Denominação	Legislação	Transformação / outras alterações				
1	Escola Rural Pípiripau nº 2	Resolução nº 95 – CD de 21/10/1976, DODF 30, Suplemento de 11/02/1977, anexo III, p. 01-81	Escola Classe Pípiripau II				
2	Escola Classe Pípiripau II	Instrução nº 57 de 29/01/1980, Atos Normativos da FEDF, v. III. p. 1.218	Vincula ao Complexo Escolar "A" de Planaltina, hoje Regional de Ensino de Planaltina				
3	Escola Classe Pípiripau II	Resolução nº 4.895 de 09/12/1994, DODF 240 de 15/12/1994, p. 37	Centro de Ensino de 1º Grau Pípiripau II				
4	Centro de Ensino de 1º Grau Pípiripau II	Portaria nº 129 de 18/07/2000, DODF 137 de 19/07/2000, p. 13-22	Centro de Ensino Fundamental Pípiripau II				
5	Centro de Ensino Fundamental Pípiripau II	Portaria nº 213 – SE de 13/08/2018, DODF 154 de 14/08/2018, p. 09	Centro Educacional Pípiripau II				

Fonte: DISTRITO FEDERAL, v. I, 1985, p. 290; DODF; SINJ-DF.

# Escola Classe Capão Seco

Criada pelo Decreto nº 1.150 de 08/10/1969 como *Escola Rural Capão Seco*

Código do INEP:  
**53006836**

Endereço:  
**BR 251, DF 125 KM 11, Núcleo Rural Capão Seco**

Região Administrativa:  
**Paranoá**

Localização:  
**Rural**

Regional de Ensino:  
**Paranoá**

Situação de Funcionamento:  
**Ativa**

Coordenadas:  
**-15.9630954; -47.5574544**



Fonte: DISTRITO FEDERAL.

Fonte: BRASIL, Educacenso, 2020; DISTRITO FEDERAL, Censo Escolar DF, 2020.

## Histórico

Ato de Criação: <b>Decreto nº 1.150 de 08/10/1969, DF nº 154 de 10/10/1969, p. 03</b>				1ª Diretora: <b>Neide Nogueira Lustosa de Queiroz</b>		Início das Atividades: <b>23 de abril de 1969</b>	
	Denominação	Legislação	Transformação / outras alterações				
1	Escola Rural Capão Seco	Resolução nº 95 – CD de 21/10/1976, DODF 30, Suplemento de 11/02/1977, anexo III, p. 01-81	Escola Classe Capão Seco				
2	Escola Classe Capão Seco	Instrução nº 57 de 29/01/1980, Atos Normativos da FEDF, v. III. p. 1.218	Vincula ao Complexo Escolar "A" de Planaltina, hoje Regional de Ensino de Planaltina				
3	Escola Classe Capão Seco	Portaria nº 300 de 29/09/2005, DODF 200 de 20/10/2005, p. 17	Alteração de vinculação da Regional de Ensino de Planaltina para Regional de Ensino do Paranoá				

Fonte: DISTRITO FEDERAL, v. I, 1985, p. 272; DODF; SINJ-DF.



# Escola Classe 16 do Gama

Criada pelo Decreto nº 1.150 de 08/10/1969 como *Escola Classe Nº 16*



Fonte: GOOGLE MAPS, 2018.

Código do INEP:

**53002938**

Endereço:

**Quadra 06, Área Especial**

Região Administrativa:

**Gama**

Localização:

**Urbana**

Regional de Ensino:

**Gama**

Situação de Funcionamento:

**Ativa**

Coordenadas:

**-16.020494; -48.082235**

Fonte: BRASIL, Educacenso, 2020; DISTRITO FEDERAL, Censo Escolar DF, 2020.

## Histórico

Ato de Criação:  
**Decreto nº 1.150 de 08/10/1969, DF nº 154 de 10/10/1969, p. 03**

1ª Diretora:  
**Alaíde Dutra Borges Amaral**

Início das Atividades:  
**03 de agosto de 1969**

	Denominação	Legislação	Transformação / outras alterações
1	Escola Classe Nº 16	Resolução nº 95 – CD de 21/10/1976, DODF 30, Suplemento de 11/02/1977, anexo III, p. 01-81	Escola Classe 16 do Gama
2	Escola Classe 16 do Gama	Instrução nº 70 de 29/01/1980, Atos Normativos da FEDF, v. III. p. 1.238	Vincula ao Complexo Escolar "B" do Gama, hoje Regional de Ensino do Gama

Fonte: DISTRITO FEDERAL, v. II, 1985, p. 239; DODF; SINJ-DF.



# Centro de Ensino Especial 01 de Sobradinho

Criado pelo Decreto nº 1.150 de 08/10/1969 como *Escola Classe Nº 9*

Código do INEP:  
**53005848**

Endereço:  
**Quadra 14, Rua 05, Área Especial**

Região Administrativa:  
**Sobradinho**

Localização:  
**Urbana**

Regional de Ensino:  
**Sobradinho**

Situação de Funcionamento:  
**Ativa**

Coordenadas:  
**-15.650294; -47.778969**



Fonte: GOOGLE MAPS, 2018.

Fonte: BRASIL, Educacenso, 2020; DISTRITO FEDERAL, Censo Escolar DF, 2020.

## Histórico

Ato de Criação: <b>Decreto nº 1.150 de 08/10/1969, DF nº 154 de 10/10/1969, p. 03</b>				1ª Diretora: <b>Luzenir de Freiras Terra</b>		Início das Atividades: <b>04 de agosto de 1969 (Inaugurada no mesmo dia)</b>	
	<b>Denominação</b>	<b>Legislação</b>	<b>Transformação / outras alterações</b>				
1	Escola Classe Nº 9	Resolução nº 95 – CD de 21/10/1976, DODF 30, Suplemento de 11/02/1977, anexo III, p. 01-81	Escola Classe 09 de Sobradinho				
2	Escola Classe 09 de Sobradinho	Instrução nº 71 de 29/01/1980, Atos Normativos da FEDF, v. III. p. 1.239	Vincula ao Complexo Escolar "A" de Sobradinho, hoje Regional de Ensino de Sobradinho				
3	Escola Classe 09 de Sobradinho	Resolução nº 3.482 de 26/06/1991, DODF 130 de 08/07/1991, p. 21 e Portaria nº 37 de 03/06/1992, DODF 118, suplemento de 12/06/1992, p. 07	Centro de Ensino Especial de Sobradinho				
4	Centro de Ensino Especial de Sobradinho	Portaria nº 129 de 18/07/2000, DODF 137 de 19/07/2000, p. 13-22	Centro de Ensino Especial 01 de Sobradinho				

Fonte: DISTRITO FEDERAL, v. I, 1985, p. 323; DODF; SINJ-DF.

# Escola Classe do Setor Militar Urbano

Criada pelo Decreto nº 1.150 de 08/10/1969 como *Escola Classe do Setor Militar Urbano*



Fonte: WORDPRESS, 2015.

Código do INEP:  
**53001800**

Endereço:  
**QRO, Área Especial, Setor Militar Urbano (SMU), Avenida do Exército**

Região Administrativa:  
**Brasília**

Localização:  
**Urbana**

Regional de Ensino:  
**Plano Piloto**

Situação de Funcionamento:  
**Ativa**

Coordenadas:  
**-15.7749422; -47.930947**

Fonte: BRASIL, Educacenso, 2020; DISTRITO FEDERAL, Censo Escolar DF, 2020.

## Histórico

Ato de Criação:  
**Decreto nº 1.150 de 08/10/1969, DF nº 154 de 10/10/1969, p. 03**

1ª Diretora:  
**Linete Cascaes dos Santos**

Início das Atividades:  
**10 de agosto de 1969**

	Denominação	Legislação	Transformação / outras alterações
1	Escola Classe do Setor Militar Urbano	Instrução nº 59 de 29/01/1980, Atos Normativos da FEDF, v. III. p. 1.222	Vincula ao Complexo Escolar "A" do Cruzeiro
2	Escola Classe do Setor Militar Urbano	Portaria nº 129 de 18/07/2000, DODF 137 de 19/07/2000, p. 13-22	Vinculado à Regional de Ensino do Plano Piloto/Cruzeiro, hoje Regional de Ensino do Plano Piloto

Fonte: DISTRITO FEDERAL, v. I, 1985, p. 199; DODF; SINJ-DF.

A escola foi construída pelo Comando Militar do Planalto, sendo entregue a FEDF em 1969 (DISTRITO FEDERAL, v.I,1985, p. 199).

# Escola Classe 02 do Guar

Criada pelo Decreto n 896 de 10/12/1968 como *Escola Classe n 02*

Cdigo do INEP:  
**53008570**

Endereo:  
**QE 02, Bloco A, Guar I**

Regio Administrativa:  
**Guar**

Localizao:  
**Urbana**

Regional de Ensino:  
**Guar**

Situao de Funcionamento:  
**Ativa**

Coordenadas:  
**-15.814373; -47.983778**



Fonte: GOOGLE MAPS, 2019.

Fonte: BRASIL, Educacenso, 2020; DISTRITO FEDERAL, Censo Escolar DF, 2020.

## Histrico

Ato de Criao: <b>Decreto n 1.150 de 08/10/1969, DF n 154 de 10/10/1969, p. 03</b>				1 Diretora: <b>Maria Martha Moyss Cndido de Oliveira</b>		Incio das Atividades: <b>11 de agosto de 1969</b>	
	Denominao	Legislao	Transformao / outras alteraoes				
1	Escola Classe n 02	Resoluo n 95 – CD de 21/10/1976, DODF 30, Suplemento de 11/02/1977, anexo III, p. 01-81	Escola Classe 02 do Guar				
2	Escola Classe 02 do Guar	Instruo n 60 de 29/01/1980, Atos Normativos da FEDF, v. III. p. 1.220	Vincula ao Complexo Escolar "A" do Guar, hoje Regional de Ensino do Guar				

Fonte: DISTRITO FEDERAL, v. I, 1985, p. 217; DODF; SINJ-DF.

# Escola Classe 01 do Guar

Criada pelo Decreto n 896 de 10/12/1968 como *Escola Classe n 01*



Fonte: GOOGLE MAPS, 2020.

Cdigo do INEP:  
**53008561**

Endereo:  
**QE 03, lote A, rea Especial, Guar I**

Regio Administrativa:  
**Guar**

Localizao:  
**Urbana**

Regional de Ensino:  
**Guar**

Situao de Funcionamento:  
**Ativa**

Coordenadas:  
**-15.381437; -47.974785**

Fonte: BRASIL, Educacenso, 2020; DISTRITO FEDERAL, Censo Escolar DF, 2020.

## Histrico

Ato de Criao: <b>Decreto n 1.150 de 08/10/1969, DF n 154 de 10/10/1969, p. 03</b>				1 Diretor: <b>Hildevando Silva</b>	Incio das Atividades: <b>12 de agosto de 1969</b>
	Denominao	Legislao	Transformao / outras alteraoes		
1	Escola Classe n 01	Resoluo n 95 – CD de 21/10/1976, DODF 30, Suplemento de 11/02/1977, anexo III, p. 01-81	Escola Classe 01 do Guar		
2	Escola Classe 01 do Guar	Instruo n 60 de 29/01/1980, Atos Normativos da FEDF, v. III. p. 1.220	Vincula ao Complexo Escolar "A" do Guar, hoje Regional de Ensino do Guar		

Fonte: DISTRITO FEDERAL, v. I, 1985, p. 215; DODF; SINJ-DF.



# Centro de Ensino Fundamental 04 de Brasília

Criado pelo Decreto nº 1.150 de 08/10/1969 como *Escola Classe da SQ 113 - Sul*

Código do INEP:  
**53000889**

Endereço:  
**SQS 113, Área Especial**

Região Administrativa:  
**Brasília**

Localização:  
**Urbana**

Regional de Ensino:  
**Plano Piloto**

Situação de Funcionamento:  
**Ativa**

Coordenadas:  
**-15.827251; -47.9171199**



Fonte: FOURSQUARE, 2012.

Fonte: BRASIL, Educacenso, 2020; DISTRITO FEDERAL, Censo Escolar DF, 2020.

## Histórico


	Denominação	Legislação	Transformação / outras alterações
	<b>Ato de Criação:</b> <b>Decreto nº 1.150 de 08/10/1969, DF nº 154 de 10/10/1969, p. 03</b>	<b>1ª Diretora:</b> <b>Marilda Guimarães Mundim</b>	<b>Início das Atividades:</b> <b>02 de setembro 1969</b>
1	Escola Classe da SQ 113 Sul	Resolução nº 95 – CD de 21/10/1976, DODF 30, Suplemento de 11/02/1977, anexo III, p. 01-81	Escola Classe 113 Sul
2	Escola Classe 113 Sul	Instrução nº 67 de 29/01/1980, Atos Normativos da FEDF, v. III. p. 1.232	Vincula ao Complexo Escolar "A" de Brasília, hoje Regional de Ensino do Plano Piloto
3	Escola Classe 113 Sul	Resolução nº 4.941 de 23/12/1994, DODF 252 - SUPL DE 31/12/1994, p. 36	Centro de Ensino de 1º Grau 04 de Brasília
4	Centro de Ensino de 1º Grau 04 de Brasília	Portaria nº 129 de 18/07/2000, DODF 137 de 19/07/2000, p. 13-22	Centro de Ensino Fundamental 04 de Brasília

Fonte: DISTRITO FEDERAL, v. I, 1985, p. 51; DODF; SINJ-DF.



# Escola Classe 05 de Brazlândia

Criada pelo Decreto nº 1.306-GDF de 05/03/1970 como *Ginásio de Brazlândia*



Fonte: GOOGLE MAPS, 2019.

Código do INEP:  
**53005104**

Endereço:  
**Área Especial 01 - Setor Sul**

Região Administrativa:  
**Brazlândia**

Localização:  
**Urbana**

Regional de Ensino:  
**Brazlândia**

Situação de Funcionamento:  
**Ativa**

Coordenadas:  
**-15.687586; -48.1914702**

Fonte: BRASIL, Educacenso, 2020; DISTRITO FEDERAL, Censo Escolar DF, 2020.

## Histórico

Ato de Criação:  
**Decreto nº 1.306-GDF de 05/03/1970,  
DF 36 de 06/03/1970, p. 03**

1º Diretor:  
**Benjamin de Souza Miranda**

Início das Atividades:  
**1969**

	Denominação	Legislação	Transformação / outras alterações
1	Ginásio de Brazlândia	Resolução nº 33 - CD de 10/12/1971, DF 200, Suplemento de 31/12/1971, p. 08-09	Ginásio de Brazlândia - GB
2	Ginásio de Brazlândia - GB	Resolução nº 95 – CD de 21/10/1976, DODF 30, Suplemento de 11/02/1977, anexo III, p. 01-81	Centro Educacional 01 de Brazlândia
3	Centro Educacional 01 de Brazlândia	Resolução nº 174 – CD de 10/10/1979, DODF 198 de 17/10/1979, p. 12	Escola Classe 05 de Brazlândia
4	Escola Classe 05 de Brazlândia	Instrução nº 61 de 29/01/1980, Atos Normativos da FEDF, v. III. p. 1.224	Vincula ao Complexo Escolar "A" de Brazlândia, hoje Regional de Ensino de Brazlândia

Fonte: DISTRITO FEDERAL, v. II, 1985, p. 23; DODF; SINJ-DF.

Suas atividades tiveram início em 1969 como um anexo do Colégio de Taguatinga Norte, ofertando o curso ginásial, instalado nas dependências de uma igreja em Brazlândia. Conhecido como Ginásio de Brazlândia, em março de 1970, foi transferido para a sede própria com a mesma denominação de criação: Ginásio de Brazlândia. O ato de criação foi o Decreto nº 1.306 de 05/03/1970. Foi Transformado em Centro Educacional 01 de Brazlândia pela Resolução nº 95-CD de 21/10/1976 e, pela Resolução nº 174-CD de 10/10/1079 foi transformado em Escola Classe 05 de Brazlândia, denominação que vigora até hoje (DISTRITO FEDERAL, v.II, 1985, p. 23 e 24).

# Escola Classe INCRA 06

Criada pela Resolução nº 95 – CD de 21/10/1976 como *Escola Rural INCRA 06*

Código do INEP:  
**53005180**

Endereço:  
**DCAG, DF 180, KM 06, Núcleo Rural  
INCRA 06**

Região Administrativa:  
**Brazlândia**

Localização:  
**Rural**

Regional de Ensino:  
**Brazlândia**

Situação de Funcionamento:  
**Ativa**



Fonte: GOOGLE MAPS, 2019.

Fonte: BRASIL, Educacenso, 2020; DISTRITO FEDERAL, Censo Escolar DF, 2020.

## Histórico

Ato de Criação:  
**Resolução nº 95 – CD de 21/10/1976,  
DODF 30, Suplemento de 11/02/1977,  
anexo III, p. 01-81**  
(considerado ato de criação e de  
transformação)

1ª Diretora:  
**Analice Ribeiro Gonçalves**

Início das Atividades:  
**1969**

	Denominação	Legislação	Transformação / outras alterações
1	Escola Rural INCRA 06	Resolução nº 95 – CD de 21/10/1976, DODF 30, Suplemento de 11/02/1977, anexo III, p. 01-81	Escola Classe INCRA 06
2	Escola Classe INCRA 06	Instrução nº 61 de 29/01/1980, Atos Normativos da FEDF, v. III. p. 1.224	Vincula ao Complexo Escolar "A" de Brazlândia, hoje Regional de Ensino de Brazlândia

Fonte: DISTRITO FEDERAL, v. II, 1985, p. 26; DODF; SINJ-DF.

Obs: INCRA significa Instituto Nacional de Colonização e Reforma Agrária. Foi criado pelo Decreto nº 1.110, de 9 de julho de 1970 (WIKIPEDIA, 2020).

# Centro Educacional INCRA 08

Criado pela Resolução nº 95 – CD de 21/10/1976 como *Escola Rural INCRA 08*



Fonte: GOOGLE MAPS, 2019.

Código do INEP:  
**53004981**

Endereço:  
**DCAG, BR 070, Quadra 04, INCRA 08**

Região Administrativa:  
**Brazlândia**

Localização:  
**Rural**

Regional de Ensino:  
**Brazlândia**

Situação de Funcionamento:  
**Ativa**

Coordenadas:  
**-15.7436396; -48.169778**

Fonte: BRASIL, Educacenso, 2020; DISTRITO FEDERAL, Censo Escolar DF, 2020.

## Histórico

Ato de Criação:

**Resolução nº 95 – CD de 21/10/1976, DODF 30, Suplemento de 11/02/1977, anexo III, p. 01-81**

(considerado ato de criação e de transformação)

1ª Diretora:  
**Zenaide Garcez da Silva**

Início das Atividades:  
**1969**

	Denominação	Legislação	Transformação / outras alterações
1	Escola Rural INCRA 08	Resolução nº 95 – CD de 21/10/1976, DODF 30, Suplemento de 11/02/1977, anexo III, p. 01-81	Escola Classe INCRA 08
2	Escola Classe INCRA 08	Instrução nº 61 de 29/01/1980, Atos Normativos da FEDF, v. III. p. 1.224	Vincula ao Complexo Escolar "A" de Brazlândia, hoje Regional de Ensino de Brazlândia
3	Escola Classe INCRA 08	Resolução nº 1.360 – CD de 28/02/1985, DODF 55, de 21/03/1985, p. 22	Centro de Ensino de 1º Grau INCRA 08
4	Centro de Ensino de 1º Grau INCRA 08	Portaria nº 129 de 18/07/2000, DODF 137 de 19/07/2000, p. 13-22	Centro de Ensino Fundamental INCRA 08
5	Centro de Ensino Fundamental INCRA 08	Portaria nº 91 de 10/04/2013, DODF 74 de 11/04/2013, p. 06	Centro Educacional INCRA 08

Fonte: DISTRITO FEDERAL, v. II, 1985, p. 33; DODF; SINJ-DF.

Obs: INCRA significa Instituto Nacional de Colonização e Reforma Agrária. Foi criado pelo Decreto nº 1.110, de 9 de julho de 1970 (WIKIPEDIA, 2020).

# Centro Educacional INCRA 09

Criado pelo Decreto "N" nº 700 de 26/01/1968 como *Escola Rural INCRA 09*

Código do INEP:

**53008146**

Endereço:

**Núcleo Rural A GUSMÃO - BR-070 - KM-16 - Gleba 03, INCRA 09**

Região Administrativa:

**Ceilândia**

Localização:

**Rural**

Regional de Ensino:

**Ceilândia**

Situação de Funcionamento:

**Ativa**

Coordenadas:

**-15.784385; -48.193752**



Fonte: GOOGLE MAPS, 2019.

Fonte: BRASIL, Educacenso, 2020; DISTRITO FEDERAL, Censo Escolar DF, 2020.

## Histórico

Ato de Criação:

**Resolução nº 95 – CD de 21/10/1976, DODF 30, Suplemento de 11/02/1977, anexo III, p. 01-81**

(Considerado ato de criação e alteração de denominação)

1ª Diretora:

**Adélia Oliveira de Carvalho**

Início das Atividades:

**1969**

Construção:

**1968**

	Denominação	Legislação	Transformação / outras alterações
1	Escola Rural INCRA 09	Resolução nº 95 – CD de 21/10/1976, DODF 30, Suplemento de 11/02/1977, anexo III, p. 01-81	Escola Classe INCRA 09
2	Escola Classe INCRA 09	Instrução nº 61 de 29/01/1980, Atos Normativos da FEDF, v. III. p. 1.224	Vincula ao Complexo Escolar "A" de Brazlândia, hoje Regional de Ensino de Brazlândia
3	Escola Classe INCRA 09	Portaria nº 322 de 24/08/2009, DODF 163 de 24/08/2009, p. 05	Centro de Ensino Fundamental INCRA 09
4	Centro de Ensino Fundamental INCRA 09	Portaria nº 122 de 26/04/2013, DODF 86 de 26/04/2013, p. 03 (Ato de Transformação e alteração de vinculação)	Centro Educacional INCRA 09 Altera a Vinculação da Regional de Ensino de Brazlândia para Regional de Ensino de Ceilândia

Fonte: DISTRITO FEDERAL, v.II, 1985, p. 27; DODF; SINJ-DF.

Obs: INCRA significa Instituto Nacional de Colonização e Reforma Agrária. Foi criado pelo Decreto nº 1.110, de 9 de julho de 1970 (WIKIPEDIA, 2020).

## Escolas Inativas

### Escola Classe São Gonçalo

Criada pela Resolução nº 95 de 21/10/1976 como *Escola Rural São Gonçalo*

Código do INEP: <b>53006569</b>	Situação de Funcionamento: <b>Paralisada</b>
Região Administrativa: <b>Planaltina</b>	Regional de Ensino: <b>Planaltina</b>
Endereço: <b>DF 355, Núcleo Rural de Tabatinga</b>	Localização: <b>Rural</b>

#### Histórico

Ato de Criação: <b>Resolução nº 95 – CD de 21/10/1976, DODF 30, Suplemento de 11/02/1977, anexo III, p. 01-81</b>	1ª Diretora: <b>Maria Teresa Pessoa Aoki</b>	Início das Atividades: <b>22 de abril de 1969</b> (Inaugurada no mesmo dia)
Denominação	Legislação	Transformação / outras alterações
1 Escola Rural São Gonçalo	Resolução nº 95 – CD de 21/10/1976, DODF 30, Suplemento de 11/02/1977, anexo III, p. 01-81	Escola Classe São Gonçalo
2 Escola Classe São Gonçalo	Instrução nº 57 de 29/01/1980, Atos Normativos da FEDF, v. III. p. 1.218	Vincula ao Complexo Escolar "A" de Planaltina, hoje Regional de Ensino de Planaltina

A Escola Classe São Gonçalo encontra-se paralisada no Educacenso desde o ano de 2012.

Fonte: DISTRITO FEDERAL, v.I, 1985, p. 293; SINJ-DF.

### Escola Classe Provisória do SHCES - Cruzeiro

Região Administrativa: <b>Cruzeiro</b>	Situação de Funcionamento: <b>Extinta</b>
---	--

#### Histórico

Ato de Criação: <b>Decreto "N" nº 481-GDF, de 14/01/1966, DOU 19 de 27/01/1966, p. 1.038</b>	1º Diretor: <b>Jores Carlos Alves Santos</b>	Início das Atividades: <b>19 de outubro de 1969</b>
Denominação	Legislação	Transformação / outras alterações
1 Escola Classe Provisória do SHCES - Cruzeiro	Decreto nº. 1.546 de 16/12/1970, DF nº 191 de 17/12/1970, p. 01	<b>EXTINTA</b> Não há informação sobre o acervo

Fonte: DISTRITO FEDERAL, v.II, 1985, p. 437; SINJ-DF.



## Escola Classe Provisória de Taguatinga

Região Administrativa:  
**Taguatinga**

Situação de Funcionamento:  
**Extinta**

### Histórico

Ato de Criação:  
**Decreto nº 1.150 de 08/10/1969, DF nº 154 de 10/10/1969, p. 03**

	Denominação	Legislação	Transformação / outras alterações
1	Escola Classe Provisória de Taguatinga	Resolução nº 95 – CD de 21/10/1976, DODF 30, Suplemento de 11/02/1977, anexo III, p. 01-81	<b>EXTINTA</b> Acervo recolhido, na época, pelo Departamento de Inspeção do Ensino-DIE/SEC

Fonte: DISTRITO FEDERAL, v.II, 1985, p. 449; SINJ-DF.

## Escola Rural Mocambo

Região Administrativa:  
**Taguatinga**

Situação de Funcionamento:  
**Extinta**

### Histórico

Ato de Criação:  
**Decreto nº 896 – GDF de 10/12/1968, DF 198 de 17/12/1968, p. 07**

	Denominação	Legislação	Transformação / outras alterações
1	Escola Rural Mocambo	Decreto nº 1.150 de 08/10/1969, DF nº 154 de 10/10/1969, p. 03	<b>EXTINTA</b> Não há informação sobre o acervo

Fonte: DISTRITO FEDERAL, v.II, 1985, p. 449; SINJ-DF.

## Escola Rural Rocinha

Região Administrativa:  
**Brazlândia**

Situação de Funcionamento:  
**Extinta**

### Histórico

Ato de Criação:  
**Decreto nº 896 – GDF de 10/12/1968, DF 198 de 17/12/1968, p. 07**

	Denominação	Legislação	Transformação / outras alterações
1	Escola Rural Rocinha	Resolução nº 95 – CD de 21/10/1976, DODF 30, Suplemento de 11/02/1977, anexo III, p. 01-81	<b>EXTINTA</b> Não há informação sobre o acervo

Fonte: DISTRITO FEDERAL, v.II, 1985, p. 437; SINJ-DF.

## Escola Classe Nº 08 (Núcleo Bandeirante)

Região Administrativa:  
**Núcleo Bandeirante**

Situação de Funcionamento:  
**Extinta**

### Histórico

Ato de Criação:  
**Decreto nº 1.150 de 08/10/1969, DF nº 154 de 10/10/1969, p. 03**

	Denominação	Legislação	Transformação / outras alterações
1	Escola Classe Nº 08	Não há registro de ato de extinção (Livro Escolas da FEDF, v.II, p. 442)	<b>EXTINTA</b> Não há informação sobre o acervo

Fonte: DISTRITO FEDERAL, v.II, 1985, p. 442; SINJ-DF.

## Escola Parque do Centro de Ensino Elementar Nº 2 Entrequadras 305/306 Sul

Região Administrativa:  
**Brasília**

Situação de Funcionamento:  
**Extinta**

### Histórico

Ato de Criação:  
**Decreto nº 1.185 de 29/10/1969, DODF 164 de 29/10/1969, p. 01**

	Denominação	Legislação	Transformação / outras alterações
1	Escola Parque do Centro de Ensino Elementar Nº 2 - Entrequadras 305/306 Sul	Resolução nº 95 – CD de 21/10/1976, DODF 30, Suplemento de 11/02/1977, anexo III, p. 01-81	<b>EXTINTA</b> Não há informação sobre o acervo

Fonte: DISTRITO FEDERAL, v.II, 1985, p. 434; SINJ-DF.

## Escola Parque do Centro de Ensino Elementar Nº 3 Entrequadras 212/213 Sul

Região Administrativa:  
**Brasília**

Situação de Funcionamento:  
**Extinta**

### Histórico

Ato de Criação:  
**Decreto nº 1.185 de 29/10/1969, DODF 164 de 29/10/1969, p. 01**

	Denominação	Legislação	Transformação / outras alterações
1	Escola Parque do Centro de Ensino Elementar Nº 3 - Entrequadras 212/213 Sul	Resolução nº 95 – CD de 21/10/1976, DODF 30, Suplemento de 11/02/1977, anexo III, p. 01-81	<b>EXTINTA</b> Não há informação sobre o acervo

Fonte: DISTRITO FEDERAL, v.II, 1985, p. 434; SINJ-DF.

## Escola Parque do Centro de Ensino Elementar N° 4 Entrequadras 208/209 Norte

Região Administrativa:  
**Brasília**

Situação de Funcionamento:  
**Extinta**

### Histórico

Ato de Criação:  
**Decreto nº 1.185 de 29/10/1969, DODF 164 de 29/10/1969, p. 01**

	Denominação	Legislação	Transformação / outras alterações
1	Escola Parque do Centro de Ensino Elementar N° 4 - Entrequadras 208/209 Norte	Resolução nº 95 – CD de 21/10/1976, DODF 30, Suplemento de 11/02/1977, anexo III, p. 01-81	<b>EXTINTA</b> Esta escola não chegou a funcionar

**Fonte:** DISTRITO FEDERAL, v.II, 1985, p. 434; SINJ-DF.

## Referências bibliográficas

DISTRITO FEDERAL. Fundação Educacional do Distrito Federal. **Escolas da FEDF**. Brasília-DF, V.I, 1985.

WIKIPEDIA. **INCRA**. Editada em 02 de junho de 2020. Disponível em: <https://tinyurl.com/y2ok22nf>. Acesso em: 2 dez. 2020.

## Referências de imagens

FACEBOOK. **Centro Educacional Pipiripau II**, captura de imagem em 29 de janeiro de 2020. Disponível em: <https://www.facebook.com/pages/category/Education-Website/CEd-Pipiripau-II-2186053638389249/>. Acesso em: 7 ago. 2020.

FACEBOOK. **Escola Bilíngue Libras e Português Escrito de Taguatinga**, imagem publicada em novembro de 2013. Disponível em: [https://www.facebook.com/escolaclasse21/photos/?ref=page\\_internal](https://www.facebook.com/escolaclasse21/photos/?ref=page_internal). Acesso em: 7 ago. 2020.

FOURSQUARE. **Centro de Ensino Fundamental 04 de Brasília**, captura de imagem por Luciano A. em 05/03/2012. Disponível em: <http://cef02bsb.blogspot.com/>. Acesso em: 4 ago. 2020.

GOOGLE. **Escola Classe Capão Seco**. [s.d]. Disponível em: <https://tinyurl.com/y3xxr9zv>. Acesso em: 6 nov. 2020.

GOOGLE MAPS. **Centro de Ensino Especial 01 de Sobradinho**, captura de imagem em dezembro de 2018. Disponível em: <https://tinyurl.com/yyzp6euz>. Acesso em: 6 ago. 2020.

GOOGLE MAPS. **Centro Educacional Incra 08**, captura de imagem em janeiro de 2019. Disponível em: <https://tinyurl.com/y3528q3y>. Acesso em: 4 ago. 2020.

GOOGLE MAPS. **Escola Classe 01 do Guará**, captura de imagem em fevereiro de 2020. Disponível em: <https://tinyurl.com/y3xxr9zv>. Acesso em: 6 nov. 2020.

GOOGLE MAPS. **Escola Classe 02 do Guará**, captura de imagem em abril de 2019. Disponível em: <https://tinyurl.com/yx9a7c6c>. Acesso em: 6 nov. 2020.

GOOGLE MAPS. **Escola Classe 05 de Brazlândia**, captura de imagem em janeiro de 2019. Disponível em: <https://tinyurl.com/y3exa6xf>. Acesso em: 4 ago. 2020.

GOOGLE MAPS. **Escola Classe 16 do Gama**, captura de imagem em junho de 2018. Disponível em: <https://tinyurl.com/y34qafmw>. Acesso em: 4 ago. 2020.


GOOGLE MAPS. **Escola Classe 410 Sul**, captura de imagem em maio de 2019. Disponível em: <https://tinyurl.com/y27tx3uh>. Acesso em: 6 nov. 2020.

GOOGLE MAPS. **Escola Classe Incra 06**, captura de imagem em março de 2019. Disponível em: <https://tinyurl.com/y4akv429>. Acesso em: 4 ago. 2020.

GOOGLE MAPS. **Escola Classe Kanegae**, captura de imagem em abril de 2012. Disponível em: <https://tinyurl.com/y4jehngj>. Acesso em: 4 ago. 2020.

MUSEU DA EDUCAÇÃO. **Painéis da Escola Classe 407 Norte**. Disponível em: <http://www.museudaeducacao.com.br/cno-61/as-cores-de-athos-bulcao-nas-escolas-publicas-de-brasilia/>. Acesso em: 4 ago. 2020.

WORDPRESS. **Escola Classe do SMU**, captura de imagem por Isabela Ramos Sampaio em 18/05/2015. Disponível em: <https://isabelaiesb.wordpress.com/2015/05/23/primeira-visita-a-escola-classe-do-smu-setor-militar-urbano/>. Acesso em: 4 ago. 2020.



**Escolas criadas até  
1969**

**que iniciaram as atividades  
posteriormente**



# Escola Classe 29 de Taguatinga

Criada pelo Decreto nº 1.150 de 08/10/1969 como *Escola Classe Nº 29*

Código do INEP:  
**53004191**

Endereço:  
**QNJ 18, Área Especial 10**

Região Administrativa:  
**Taguatinga**

Localização:  
**Urbana**

Regional de Ensino:  
**Taguatinga**

Situação de Funcionamento:  
**Ativa**

Coordenadas:  
**-15.815043; -48.085923**



Fonte: GOOGLE MAPS, 2016.

Fonte: BRASIL, Educacenso, 2020; DISTRITO FEDERAL, Censo Escolar DF, 2020.

## Histórico

Ato de Criação:  
**Decreto nº 1.150 de 08/10/1969, DF nº 154 de 10/10/1969, p. 03**

1ª Diretora:  
**Mariza Camargo**

Início das Atividades:  
**Fevereiro de 1970**

Inauguração:  
**02 de setembro de 1970**

	Denominação	Legislação	Transformação / outras alterações
1	Escola Classe Nº 29	Resolução nº 95 – CD de 21/10/1976, DODF 30, Suplemento de 11/02/1977, anexo III, p. 01-81	Escola Classe 29 de Taguatinga
2	Escola Classe 29 de Taguatinga	Instrução nº 65 de 29/01/1980, Atos Normativos da FEDF, v. III. p. 1.229	Vincula ao Complexo Escolar "A" de Taguatinga, hoje Regional de Ensino de Taguatinga

Fonte: DISTRITO FEDERAL, v. II, 1985, p. 313; DODF; SINJ-DF.

# Escola Classe 411 Norte

Criada pelo Decreto nº 1.150 de 08/10/1969 como *Escola Classe da SQ 411 - Norte*



Fonte: GOOGLE MAPS, 2016.

Código do INEP:  
**53001745**

Endereço:  
**SQN 411, Área Especial**

Região Administrativa:  
**Brasília**

Localização:  
**Urbana**

Regional de Ensino:  
**Plano Piloto**

Situação de Funcionamento:  
**Ativa**

Coordenadas:  
**-15.7528269; -47.8821589**

Fonte: BRASIL, Educacenso, 2020; DISTRITO FEDERAL, Censo Escolar DF, 2020.

## Histórico

Ato de Criação: <b>Decreto nº 1.150 de 08/10/1969, DF nº 154 de 10/10/1969, p. 03</b>		1ª Diretora: <b>Zélia Salgado Correia Silva</b>	Início das Atividades: <b>09 de março de 1970</b>
			Inauguração: <b>31 de março de 1970</b>
	Denominação	Legislação	Transformação / outras alterações
1	Escola Classe da SQ 411 - Norte	Resolução nº 95 – CD de 21/10/1976, DODF 30, Suplemento de 11/02/1977, anexo III, p. 01-81	Escola Classe 411 Norte
2	Escola Classe 411 Norte	Instrução nº 68 de 29/01/1980, Atos Normativos da FEDF, v. III. p. 1.235	Vincula ao Complexo Escolar "B" de Brasília, hoje Regional de Ensino do Plano Piloto

Fonte: DISTRITO FEDERAL, v. I, 1985, p. 151; DODF; SINJ-DF.

“Construída em 1969, esta escola funcionou desde outubro, recebendo alunos da Escola Classe 403 Norte que se encontrava em reformas” (DISTRITO FEDERAL, v.I, 1985, p. 151).

# Escola Classe Engenho Velho

Criada pelo Decreto "N" nº 481 de 14/01/1966 como *Escola Rural Engenho Velho*

Código do INEP:  
**53005732**

Endereço:  
**DF 150, KM 12, Avenida Engenho Velho**

Região Administrativa:  
**Fercal**

Localização:  
**Urbana**

Regional de Ensino:  
**Sobradinho**

Situação de Funcionamento:  
**Ativa**



Coordenadas:  
**-15.601697; -47.869205**

Fonte: GOOGLE MAPS, 2011.

Fonte: BRASIL, Educacenso, 2020; DISTRITO FEDERAL, Censo Escolar DF, 2020.


## Histórico

Ato de Criação: <b>Decreto "N" nº 481 – GDF de 14/01/1966, DOU 19 de 27/01/1966, p. 1.038</b>				1ª Diretora: <b>Nanci Lima Camello</b>	Início das Atividades: <b>25 de maio de 1970</b>
	Denominação	Legislação	Transformação / outras alterações		
1	Escola Rural Engenho Velho	Resolução nº 95 – CD de 21/10/1976, DODF 30, Suplemento de 11/02/1977, anexo III, p. 01-81	Escola Classe Engenho Velho		
2	Escola Classe Engenho Velho	Instrução nº 71 de 29/01/1980, Atos Normativos da FEDF, v. III. p. 1.239	Vincula ao Complexo Escolar "A" de Sobradinho, hoje Regional de Ensino de Sobradinho		

Fonte: DISTRITO FEDERAL, v. I, 1985, p. 336; DODF; SINJ-DF.

# Centro de Ensino Especial 01 de Brazlândia

Criado pelo Decreto nº 1.150 de 08/10/1969 como *Escola Classe Nº 2*



Fonte: GOOGLE MAPS, 2019.

Código do INEP:  
**53005040**

Endereço:  
**EQ 2/4, lote A, Setor Norte**

Região Administrativa:  
**Brazlândia**

Localização:  
**Urbana**

Regional de Ensino:  
**Brazlândia**

Situação de Funcionamento:  
**Ativa**

Coordenadas:  
**-15.68144; -48.19148**

Fonte: BRASIL, Educacenso, 2020; DISTRITO FEDERAL, Censo Escolar DF, 2020.

## Histórico

Ato de Criação: <b>Decreto nº 1.150 de 08/10/1969, DF nº 154 de 10/10/1969, p. 03</b>		1ª Diretora: <b>Josélia Cavalcante de Queiroz</b>	Início das Atividades: <b>08 de junho de 1970</b>
			Inauguração: <b>06 de junho de 1970</b>
	Denominação	Legislação	Transformação / outras alterações
1	Escola Classe Nº 2	Resolução nº 95 – CD de 21/10/1976, DODF 30, Suplemento de 11/02/1977, anexo III, p. 01-81	Escola Classe 02 de Brazlândia
2	Escola Classe 02 de Brazlândia	Instrução nº 61 de 29/01/1980, Atos Normativos da FEDF, v. III. p. 1.224	Vincula ao Complexo Escolar "A" de Brazlândia, hoje Regional de Ensino de Brazlândia
3	Escola Classe 02 de Brazlândia	Resolução nº 3.873 de 14/10/1992 e Portaria nº 40 de 30/05/1993, DODF 119 de 15/06/1993, p. 12	Centro de Ensino Especial de Brazlândia (CENE BRAZ)
4	Centro de Ensino Especial de Brazlândia (CENE BRAZ)	Portaria nº 129 de 18/07/2000, DODF 137 de 19/07/2000, p. 13-22	Centro de Ensino Especial 01 de Brazlândia

Fonte: DISTRITO FEDERAL, v. II, 1985, p. 17; DODF; SINJ-DF.



# Escola Classe Ribeirão

Criada pelo Decreto nº 1.037 – GDF de 15/07/1969 como *Escola Rural da Fazenda Ribeirão*

Código do INEP:  
**53005767**

Endereço:  
**DF 205, Oeste, KM 18, Fazenda Ribeirão**

Região Administrativa:  
**Fercal**

Localização:  
**Rural**

Regional de Ensino:  
**Sobradinho**

Situação de Funcionamento:  
**Ativa**



Fonte: GLOBO.COM, 2014.

Coordenadas:  
**-15.506021; -47.966528**

Fonte: BRASIL, Educacenso, 2020; DISTRITO FEDERAL, Censo Escolar DF, 2020.

## Histórico

Ato de Criação: <b>Decreto nº 1.037 – GDF de 15/07/1969, DF 105 de 17/07/1969, p. 05</b>			1º Diretor: <b>Não há informações sobre o primeiro responsável pela direção da escola</b>	Início das Atividades: <b>1970</b>
	Denominação	Legislação	Transformação / outras alterações	
1	Escola Rural da Fazenda Ribeirão	Resolução nº 95 – CD de 21/10/1976, DODF 30, Suplemento de 11/02/1977, anexo III, p. 01-81	Escola Classe Ribeirão	
2	Escola Classe Ribeirão	Instrução nº 71 de 29/01/1980, Atos Normativos da FEDF, v. III. p. 1.239	Vincula ao Complexo Escolar "A" de Sobradinho, hoje Regional de Ensino de Sobradinho	

Fonte: DISTRITO FEDERAL, v. I, 1985, p. 338; DODF; SINJ-DF.



# Escola Classe 03 de Brazlândia

Criada pelo Decreto nº 1.150 de 08/10/1969 como *Escola Classe Nº 3*



Fonte: GOOGLE MAPS, 2019.

Código do INEP:  
**53005082**

Endereço:  
**EQ 6/8, lote A**

Região Administrativa:  
**Brazlândia**

Localização:  
**Urbana**

Regional de Ensino:  
**Brazlândia**

Situação de Funcionamento:  
**Ativa**

Coordenadas:  
**-15.677039; -48.193029**

Fonte: BRASIL, Educacenso, 2020; DISTRITO FEDERAL, Censo Escolar DF, 2020.

## Histórico

Ato de Criação: <b>Decreto nº 1.150 de 08/10/1969, DF nº 154 de 10/10/1969, p. 03</b>				1ª Diretora: <b>Maria Clementina Brina Martins</b>		Início das Atividades: <b>23 de março de 1971</b>	
	Denominação	Legislação	Transformação / outras alterações				
1	Escola Classe Nº 3	Resolução nº 95 – CD de 21/10/1976, DODF 30, Suplemento de 11/02/1977, anexo III, p. 01-81	Escola Classe 03 de Brazlândia				
2	Escola Classe 03 de Brazlândia	Instrução nº 61 de 29/01/1980, Atos Normativos da FEDF, v. III. p. 1.224	Vincula ao Complexo Escolar "A" de Brazlândia, hoje Regional de Ensino de Brazlândia				

Fonte: DISTRITO FEDERAL, v. II, 1985, p. 19; DODF; SINJ-DF.

# Escola Classe do SRIA

Criada pelo Decreto nº 896 de 10/12/1968 como *Escola Classe do S.I.A*

Código do INEP:  
**53008626**

Endereço:  
**S.I.A, Setor de Áreas Públicas, lote 01**

Região Administrativa:  
**Setor de Indústria e Abastecimento (S.I.A)**

Localização:  
**Urbana**

Regional de Ensino:  
**Guará**

Situação de Funcionamento:  
**Ativa**

Coordenadas:  
**-15.813080; -47.958582**



Fonte: GOOGLE MAPS, 2016.

Fonte: BRASIL, Educacenso, 2020; DISTRITO FEDERAL, Censo Escolar DF, 2020.

## Histórico

Ato de Criação: <b>Decreto nº 896 – GDF de 10/12/1968, DF 198 de 17/12/1968, p. 07</b>		1ª Diretora: <b>Marise Boselli</b>	Início das Atividades: <b>04 de janeiro de 1979</b>
			Inauguração: <b>09 de março de 1979</b>
	Denominação	Legislação	Transformação / outras alterações
1	Escola Classe do S.I.A	Resolução nº 95 – CD de 21/10/1976, DODF 30, Suplemento de 11/02/1977, anexo III, p. 01-81	Escola Classe do SRIA
2	Escola Classe do SRIA	Instrução nº 59 de 29/01/1980, Atos Normativos da FEDF, v. III. p. 1.222	Vincula ao Complexo Escolar "A" do Cruzeiro, hoje Regional de Ensino do Plano Piloto
3	Escola Classe do SRIA	Portaria nº 106 de 10/04/2013, DODF 74 de 11/04/2013, p. 07	Alteração de vinculação da Regional de Ensino do Plano Piloto para Regional de Ensino do Guará

Fonte: DISTRITO FEDERAL, v. I, 1985, p. 201; DODF; SINJ-DF.

A cidade começou a ser implantada em setembro de 1967, com a finalidade de abrigar trabalhadores do Setor de Indústria e Abastecimento (SIA), além de moradores de ocupações irregulares e funcionários públicos (JORNAL DO GUARÁ, 2020).

Obs: SRIA significa Setor Residencial Indústria e Abastecimento.

# Escolas Inativas

## Escola Inativa

### **Escola Classe Tangará 106**

Criada pelo Decreto nº 896 de 10/12/1968 como *Escola Rural Pipiripau de Planaltina*

Código do INEP: <b>53006577</b>	Situação de Funcionamento: <b>Extinta</b>
Região Administrativa: <b>Planaltina</b>	Regional de Ensino: <b>Planaltina</b>
Endereço: <b>BR 020, Km 39, Fazenda Tangará</b>	Localização: <b>Rural</b>

#### **Histórico**

Ato de Criação: <b>Decreto nº 896 – GDF de 10/12/1968, DF 198 de 17/12/1968, p. 07</b>		1ª Diretora: <b>Ismênia Maria de Magalhães</b>	Início das Atividades: <b>20 de novembro de 1970</b>
	<b>Denominação</b>	<b>Legislação</b>	<b>Transformação / outras alterações</b>
1	Escola Rural Pipiripau de Planaltina	Resolução nº 95 – CD de 21/10/1976, DODF 30, Suplemento de 11/02/1977, anexo III, p. 01-81	Escola Classe Pipiripau I
2	Escola Classe Pipiripau I	Instrução nº 57 de 29/01/1980, Atos Normativos da FEDF, v. III. p. 1.218	Vincula ao Complexo Escolar "A" de Planaltina, hoje Regional de Ensino de Planaltina
3	Escola Classe Pipiripau I	Resolução nº 1.613 – CD de 30/12/1985, DODF 07, Suplemento de 10/01/1986, p. 11	Escola Classe Tangará 106
4	Escola Classe Tangará 106	Ordem de Serviço nº 07 – SE de 26/01/2006, DODF 22 de 30/01/2006, p. 40	<b>EXTINTA</b> Acervo encontra-se no Centro Educacional Pipiripau II

Fonte: DISTRITO FEDERAL, v.I, 1985, p. 289; SINJ-DF.

## Referências bibliográficas

DISTRITO FEDERAL. Fundação Educacional do Distrito Federal. **Escolas da FEDF**. Brasília-DF, V.I, 1985.

SOUZA, Alcir Alves de. **História do Guará**. In: Jornal do Guará. Disponível em: <https://tinyurl.com/y272dq42>. Acesso em: 2 dez. 2020.

## Referências de imagens

GOOGLE MAPS. **Escola Classe Engenho Velho**, captura de imagem em setembro de 2011. Disponível em: <https://tinyurl.com/y249m5qc>. Acesso em: 31 ago. 2020.

GOOGLE MAPS. **Escola Classe 29 de Taguatinga**, captura de imagem em agosto de 2012. Disponível em: <https://tinyurl.com/yxeucfuj>. Acesso em: 9 nov. 2020.

GOOGLE MAPS. **Escola Classe do SRIA**, captura de imagem em agosto de 2017. Disponível em: <https://tinyurl.com/yx9a7c6c>. Acesso em: 9 nov.2020.

GOOGLE MAPS. **Centro de Ensino Especial 01 de Brazlândia**, captura de imagem em janeiro de 2019. Disponível em: <https://tinyurl.com/y664x25p>. Acesso em: 28 ago. 2020.

GOOGLE MAPS. **Escola Classe 03 de Brazlândia**, captura de imagem em janeiro de 2019. Disponível em: <https://tinyurl.com/y4vxjuhb>. Acesso em: 04 ago. 2020.

GOOGLE MAPS. **Escola Classe 411 Norte**, captura de imagem por Wagner Castro em junho de 2019. Disponível em: <https://tinyurl.com/y4qhdp7s>. Acesso em: 9 nov. 2020.

GLOBO.COM. **Escola Classe Ribeirão**, captura de imagem em 13/08/2014. Disponível em: <https://tinyurl.com/y4xldfql>. Acesso em: 29 jan. 2021.